



SOLYMÁRI JÖVŐKÉPEK

A BUDAPESTI MŰSZAKI EGYETEM URBANISZTIKA TANSZÉK HARMADÉVES ÉPÍTÉSZHALLGATÓINAK KIÁLLÍTÁSA

A BME Urbanisztika Tanszéke kiemelt feladatának tartja az urbanisztikai és építészeti gondolkodás kapcsolatának oktatását és gyakorlati feladatokban való átültetését.

A Solymár települési szintű és építészeti problémáival foglalkozó Tanszéki terv 3. (volt Kiskomplex) tervezési tantárgyban a tanszék tapasztalatainak továbbfejlesztésével alakítottunk ki egy olyan – elsősorban - építészeti tervezési tárgyat melyben, a környezettel, településszerkezettel, településképpel való ismerkedés hangsúlya mellett, ezeknek az épített környezetre gyakorolt hatása a félév épülettervezésének elsődleges kiindulópontja.

A településszerkezet épületekre gyakorolt hatása mellett a félév során azt vizsgáltuk – közös és kiscsoportos munkában –, hogy az épületek és az általuk generált terek milyen módon hatnak vissza a városi terek formáira és használatára.

A félév folyamatában különösen nagy szerepet kapott a település meglévő potenciáljainak és erőforrásainak felmérése, és célunk volt az ehhez építészeti és környezettudatosági szempontból is illeszkedő beavatkozás megtalálása. A féléves munka során az alábbi szempontokat is érintettük: hagyományos településkép, hagyományos anyaghasználat és korszerű építészeti, fenntarthatóság, közösségi építészeti és építészeti viszonyulás egy karakteres települési környezetben.

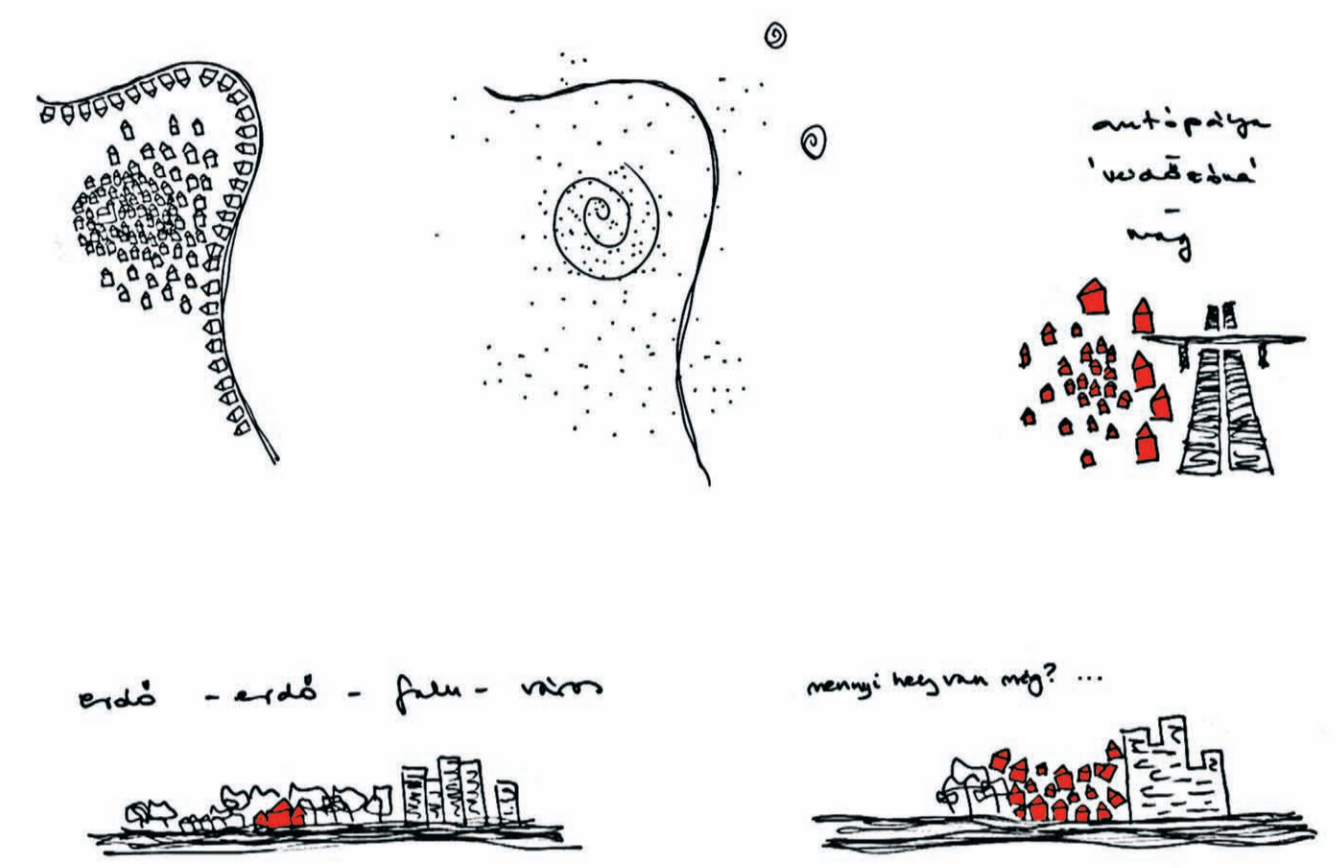

A tervezési feladat során Solymár teljes településének vizsgálata után, a léptékek folyamatos szűkítése és az egyes építészeti problémákra való „rázoomolás” után jutottunk el az épület és közvetlen környezetének léptékéig. A tervezési félév során 6-7 fős csoportok dolgoztak együtt a vizsgálatok és a koncepcióalkotás szakaszában, míg az egyes épületek tervei önálló munkával készültek.

A félév hallgatói:

Császár Rita Dóra, Nyerges Judit Petra, Stefanics Luca, Sófalvi Őrs Ákos, Rinzaan Erdenejargal, Ober Márton, Csúsz István, Fekete Zsófia, Kész Borbála, Kis Alexandra, Kovácsik Levente, Pintér Réka, Dávid Sándor Attila, Feld István Márton, Laczó Dániel, Bálint Rozália, Molnár Nikolett, Vámosi Dóra, Mericz Mária, Gerzso Szilárd, Koncz Annamária Blanka, Kovács Melinda, Marsal Zsófia Éva, Németh Zsófia Anikó, Polyák Dóra, Lóránt Zsófia, Nagy Eszter Anna, Mészáros Zsuzsanna, Varga Éva Sára, Táncsics Judit, Kunyik Gergely

Oktatók:

Szabó Árpád DLA egyetemi adjunktus, tárgyfelelős; Dobos Botond meghívott oktató; Sándor Gergely meghívott oktató; Vermes Dániel egyetemi tanársegéd; Vörös Tamás egyetemi tanársegéd, valamint Dr. Meggyesi Tamás professor emeritus és Pálffy Sándor DLA tanszékvezető egyetemi tanár



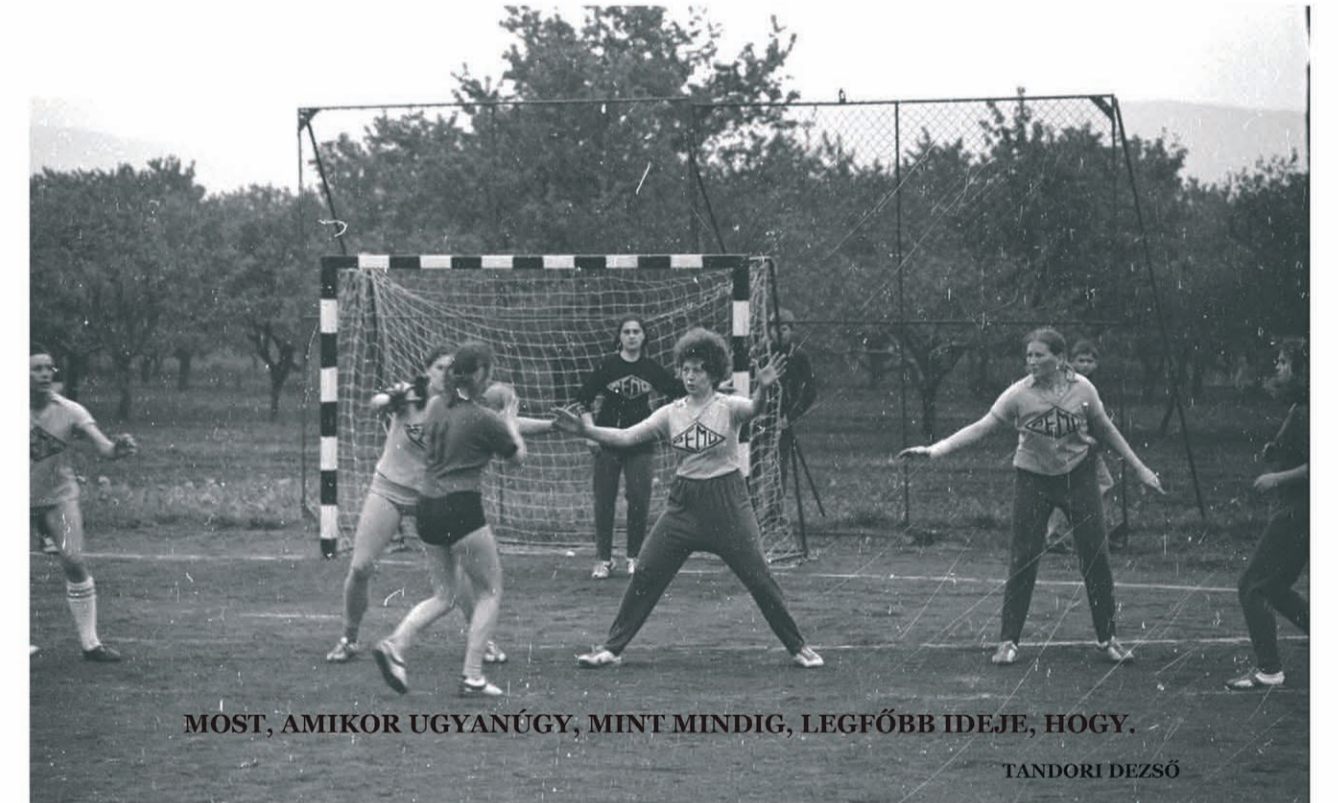
SOLYMÁR

TT3 / KISKOMPLEX



2010

HELYSZÍNI BENYOMÁSOK

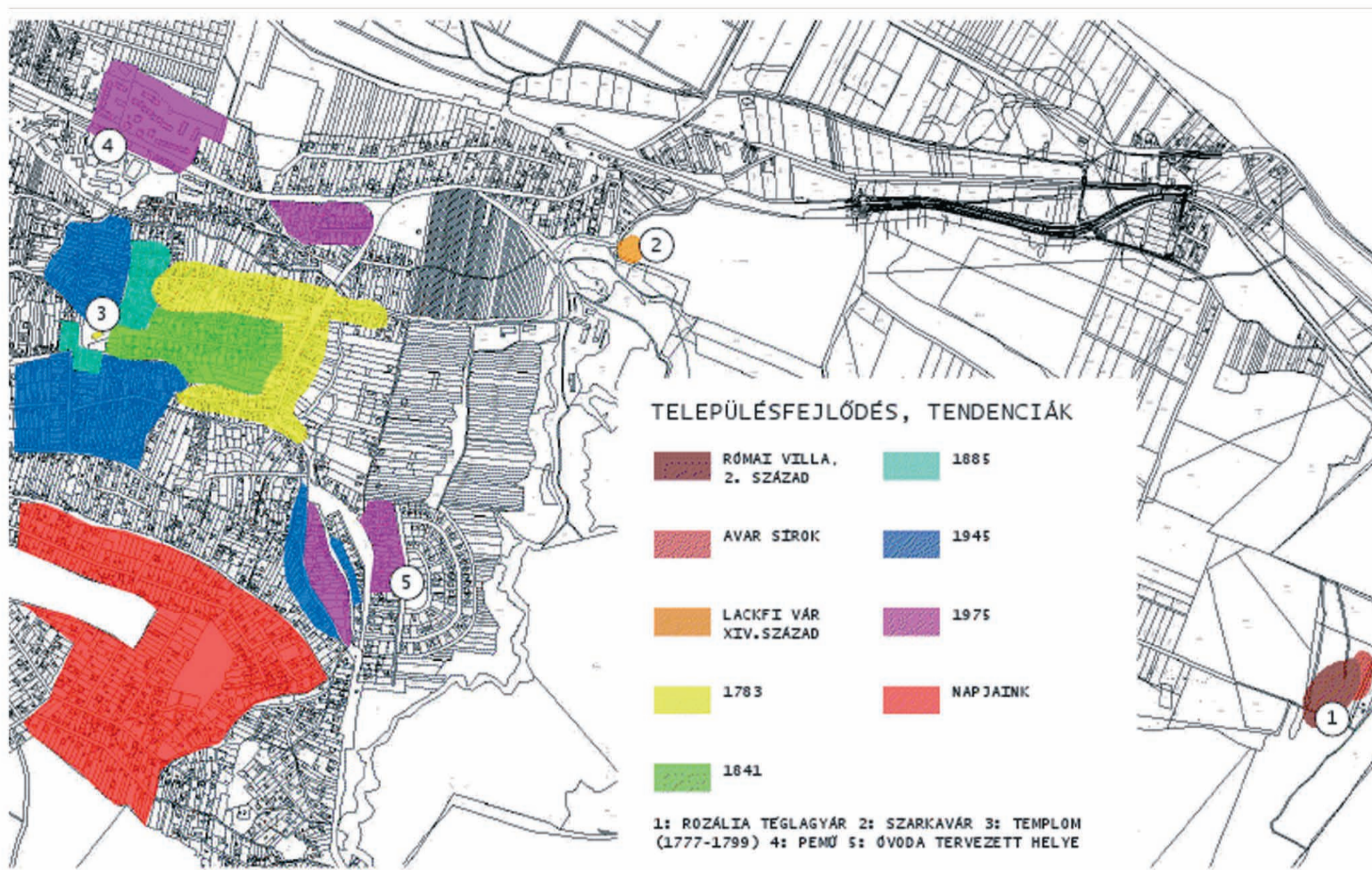


SOLYMÁR

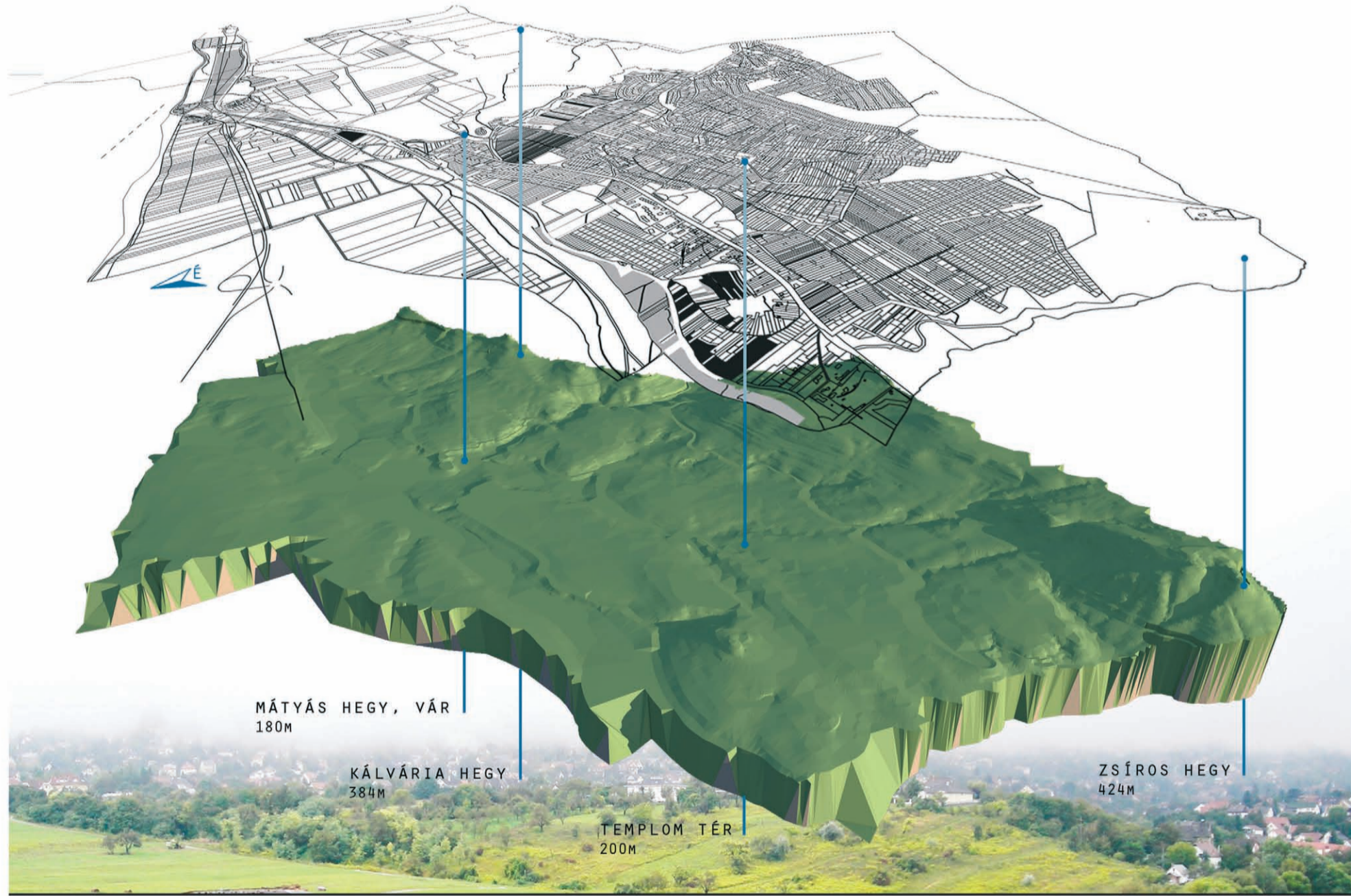
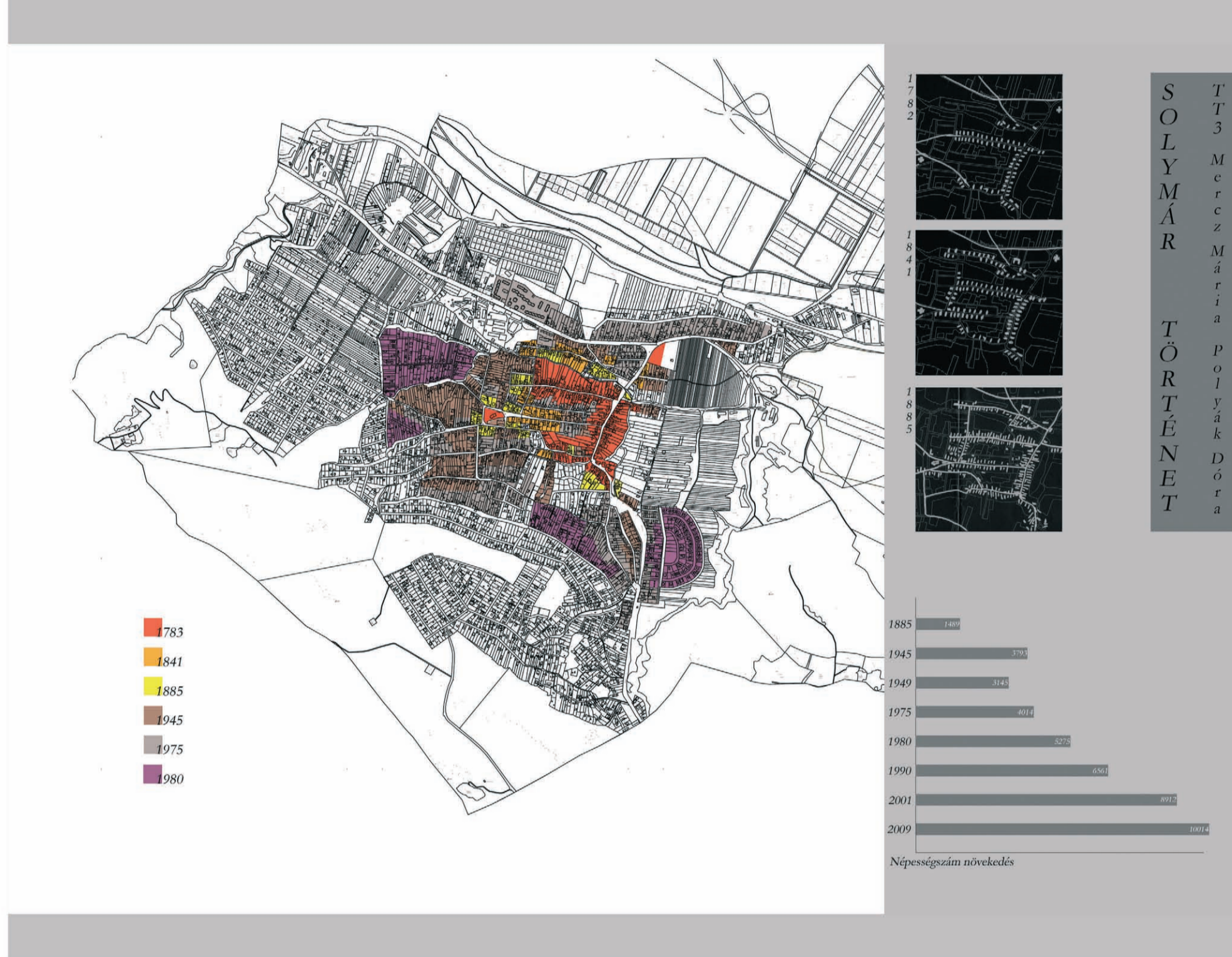
TT3 / KISKOMPLEX

2010

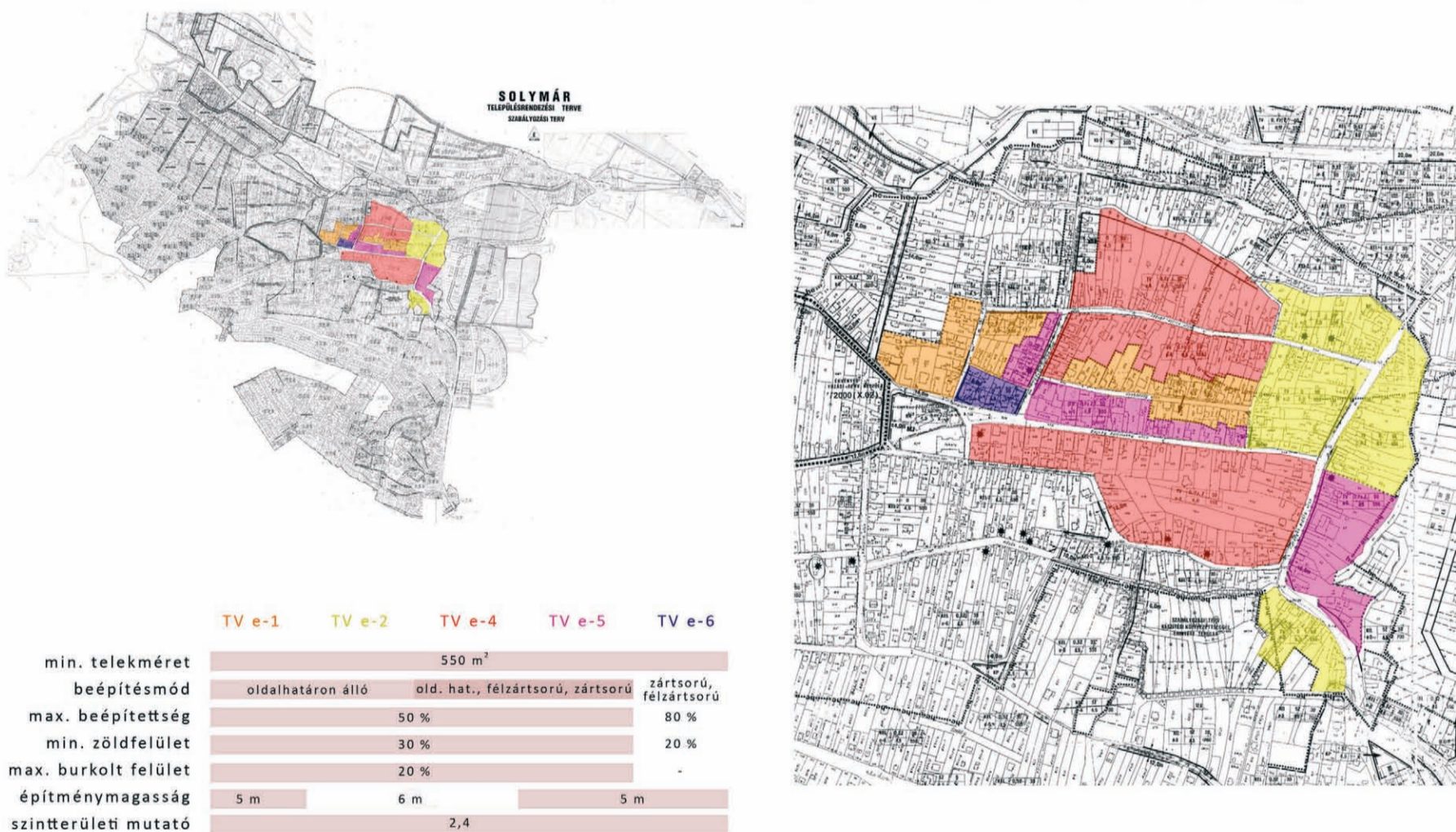
TEMATIKUS VIZSGÁLATOK



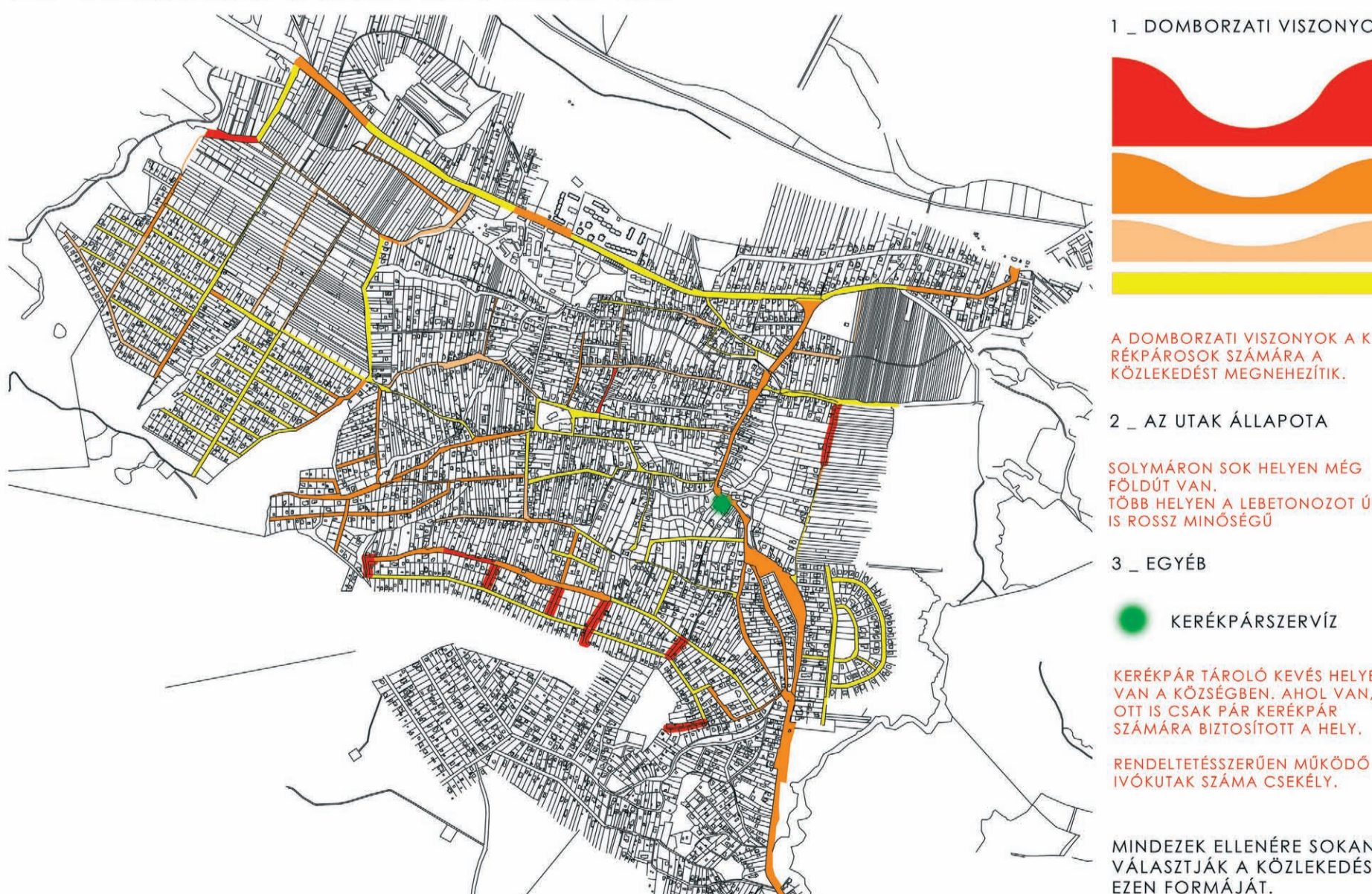
SOLYMÁR, TÖRTÉNETI VIZSGÁLATOK URBANISZTIKA TANSZÉK TT3 MÉSZÁROS ZSUZSANNA, VARGA ÉVA



A helyi építési szabályzatban szereplő település központ egyedi övezetei

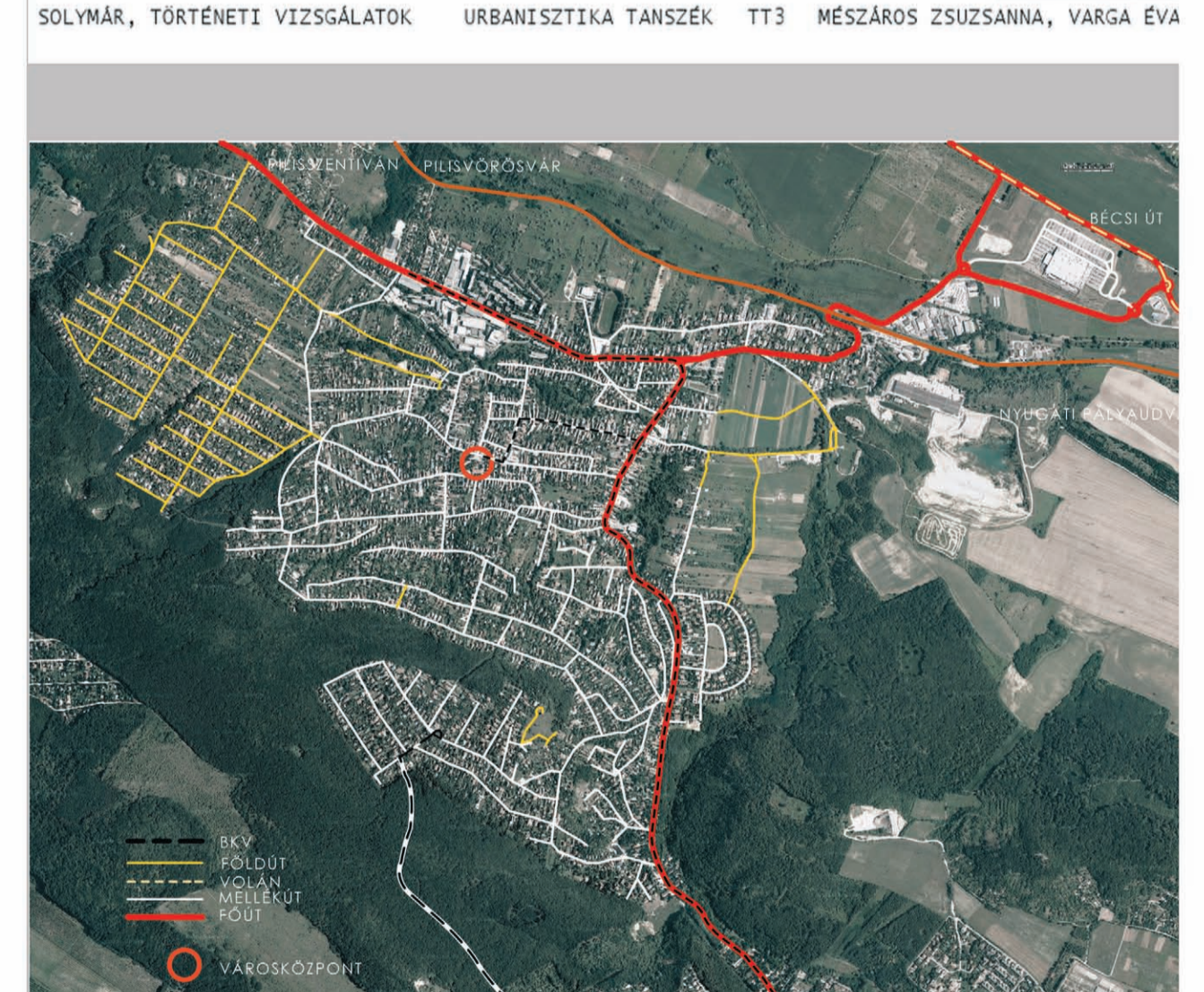



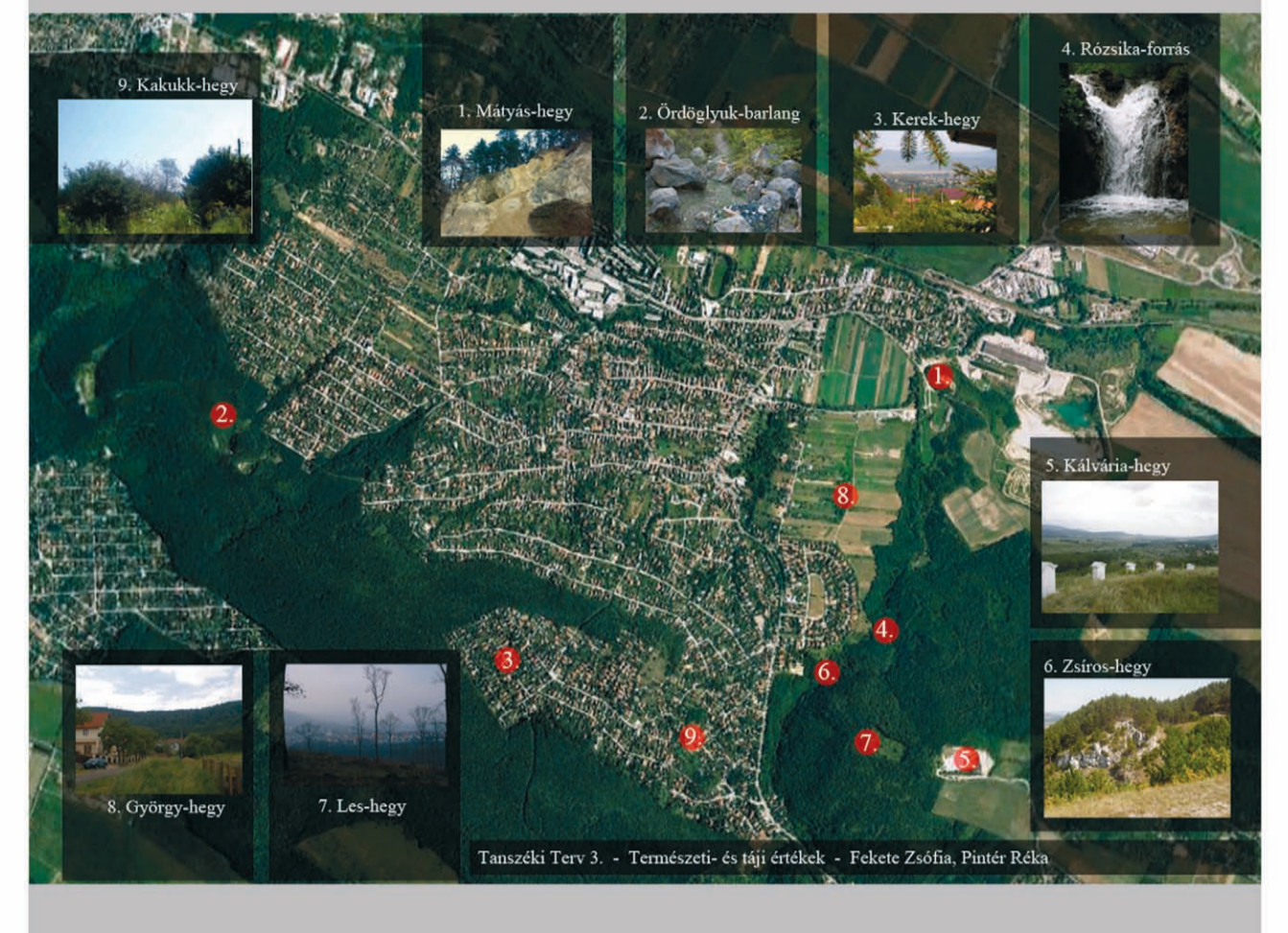

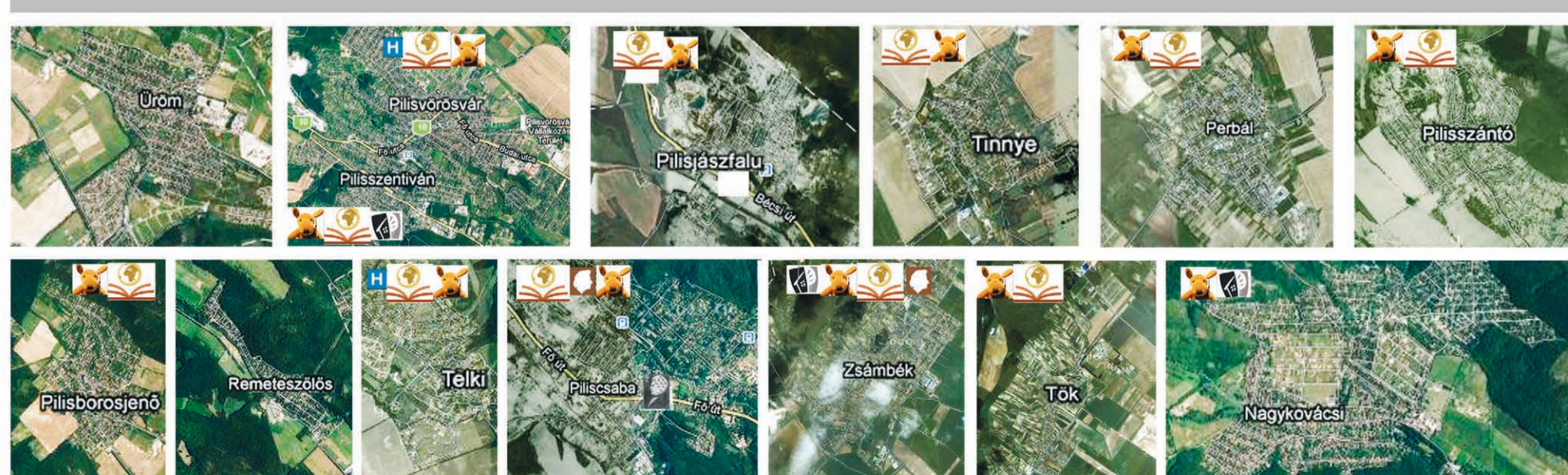


4 _ SOLYMÁR A KERÉKPÁROS SZEMÉVEL

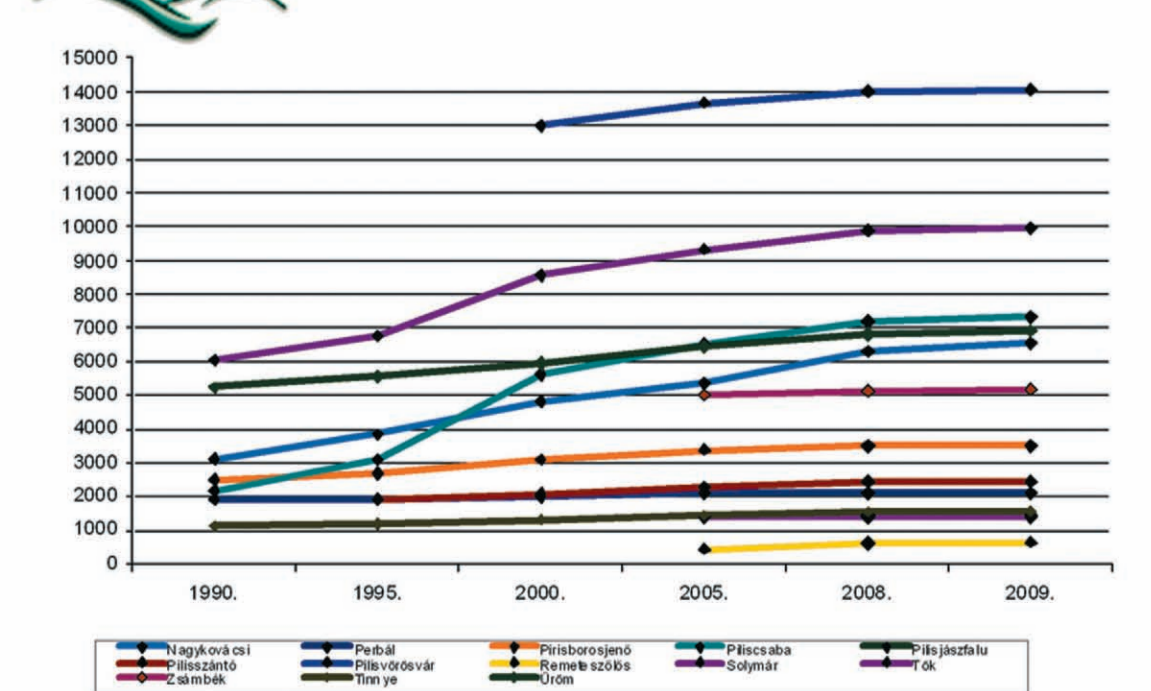


CSÓSZ ISTVÁN _ KONCZ ANNAMÁRIA _ KOVÁCS MELINDA _ MARSAL ZSÓFIA

SOLYMÁR KÖZLEKEDÉSE



Pilis-Buda-Zsámbék Többcélú Kistérségi Társulás



A település neve	Terület(km2)	Népesség(fő)	Népsűrűség(fő/km2)
Nagykovácsi	14,14	6631	468,9
Perbál	25,66	2111	82,2
Pilisborosjenő	9,27	2495	269,1
Piliscsaba	25,57	7474	292,3
Pilissászfalu	6,97	1509	216,5
Pilisszántó	15,96	2450	153,5
Pilisszentiván		4375	
Pilisvörösvár	24,30	14077	579,3
Remeteszőlős	2,82	673	238,6
Solyvár	17,89	10155	567,6
Tinnye	16,0	1581	98,2
Tök	24,73	1363	55,1
Üröm	6,6	6923	1048,9
Zsámbék	33,67	5222	155,1
Összesen	223,58	62 664	289,2

SOLYMÁR

TT3 / KISKOMPLEX



2010

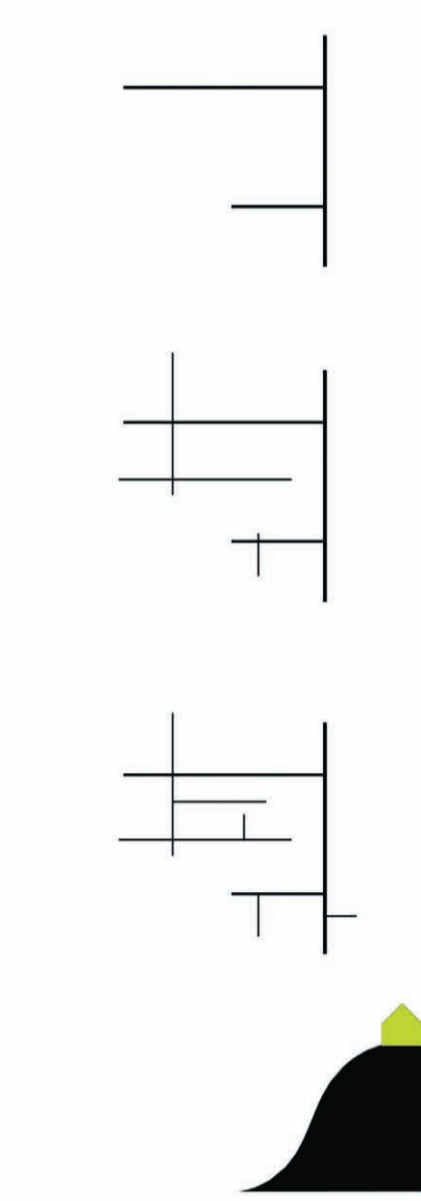
KÖRNYEZETI MINTÁK



történelmi fejlődés
patak és utcahálózat kialakulásának összefüggése



Zárányképződés jelensége



Patak domborzat utcahálózat



történelmi határok

a XVII és XIX. század során a mai történelmi települési központ és a főútra ment kialakult utcahálózat. A 20. század során a határok kitágulása figyelhető meg északi és déli irányban.

zöldvezévi határok

településközpont körüli zöldterületek olyan zöld zónák, amelyek a központi területet a környező területektől elválasztják, ezáltal vizuálisan határolják a települést.

domborzati határok

a település elhelyezkedését meghatározó domborzati viszonyok a település egy részét lehatárolják.



műemléki és helyi védettség alatt álló területek határai:

Árpád utca, Bányász utca, Endre utca, Hóck utca, Karateklubban hangulatkertben csinos jellegű házak

közeledés és fizikai határok

földvár, József Attila utca, Károlyi György utca, Terenyáskövi utca

nappalra vonatkoztatott határok

szomszédos településekkel szembe fordított irányban elhelyezkedő egy-egy terület, amely a település határát képezi.

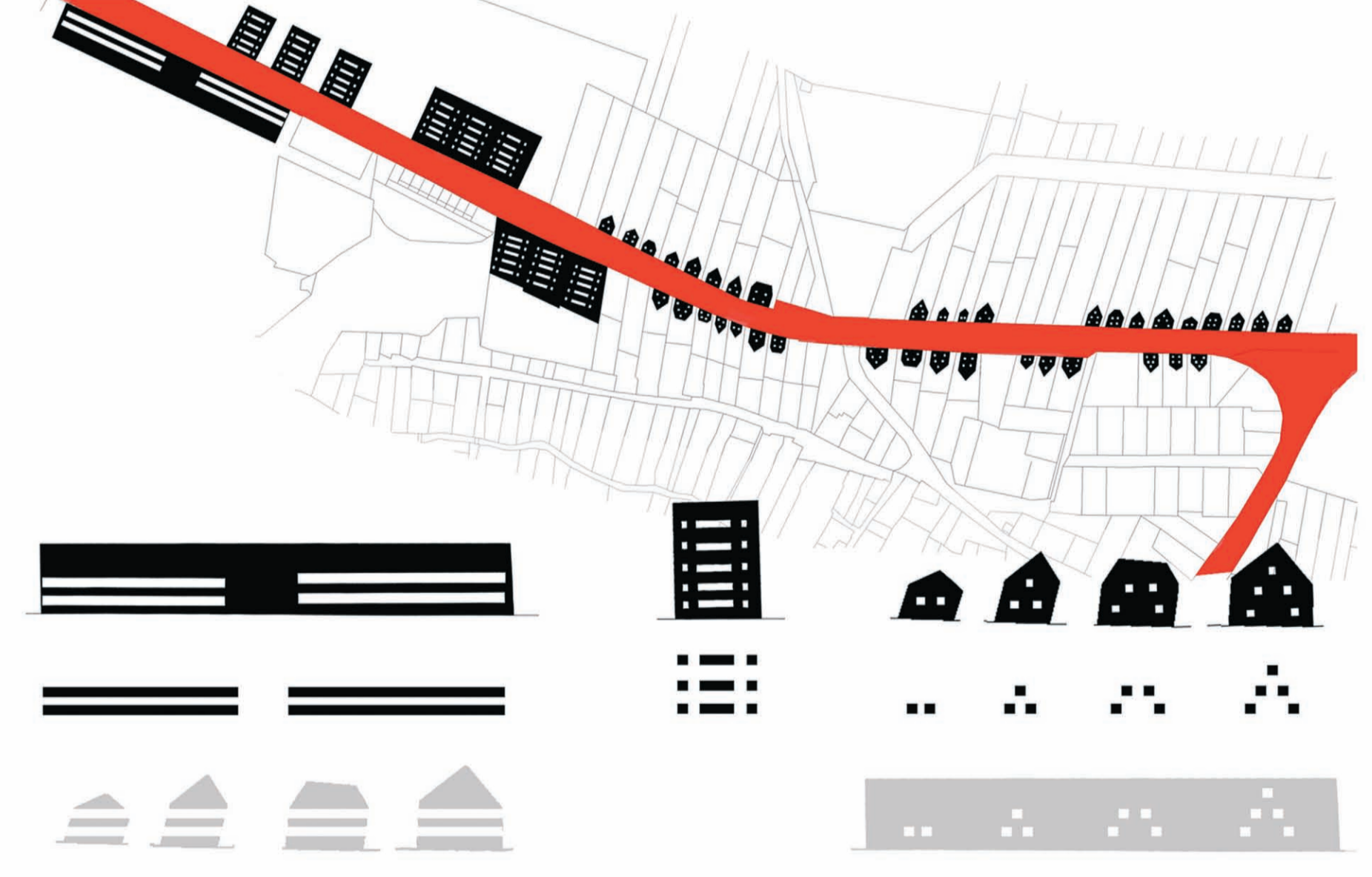


LANGLASZ, VÁLTOZTATÁS

• a terület a változó viszonyok miatt, a település fejlődésének megfelelően változtatásokat igényel.

SŐRŐ SZINTVONALAS, MEREDÉK

• a terület meredek, ezért a település fejlődésének megfelelően változtatásokat igényel.

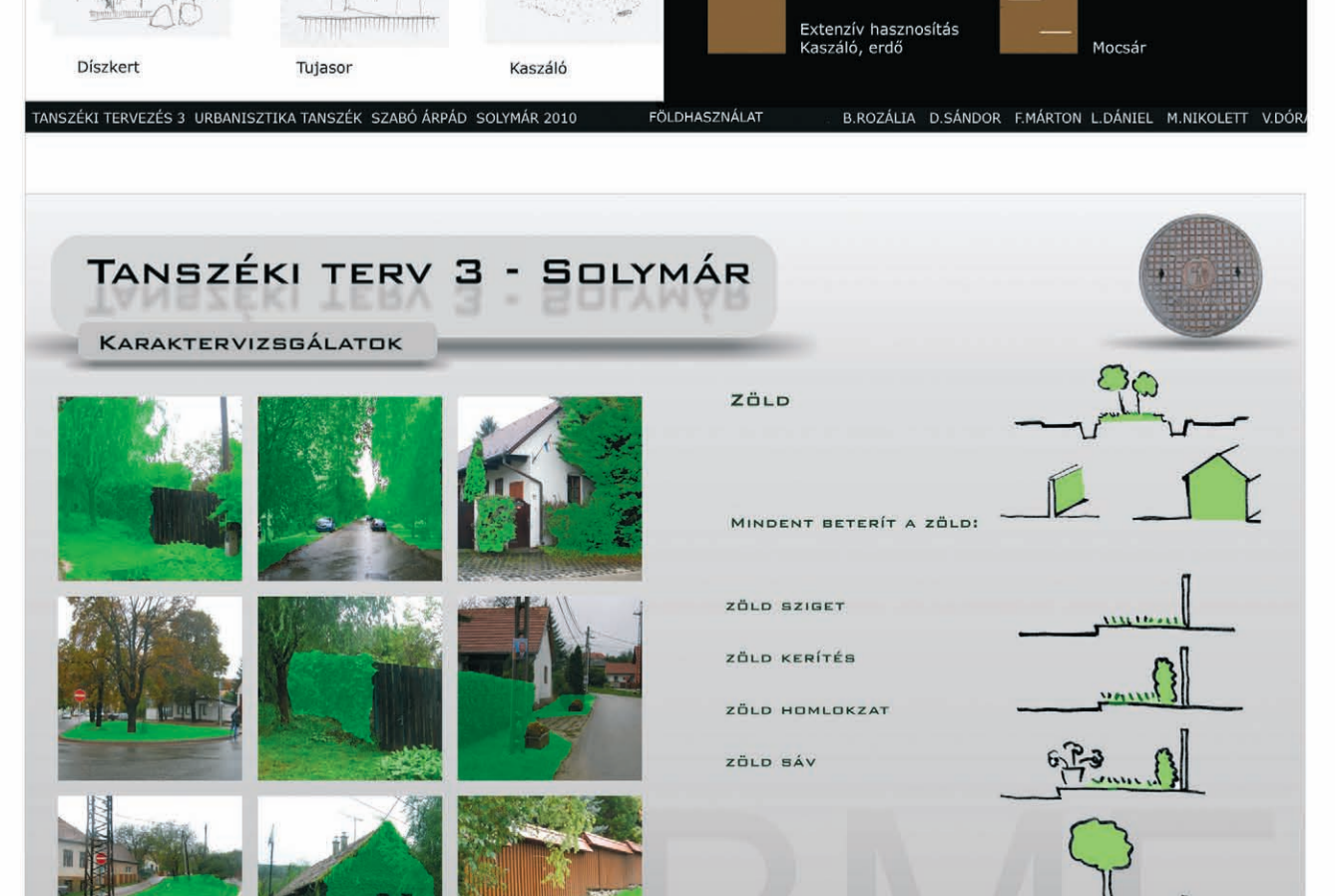
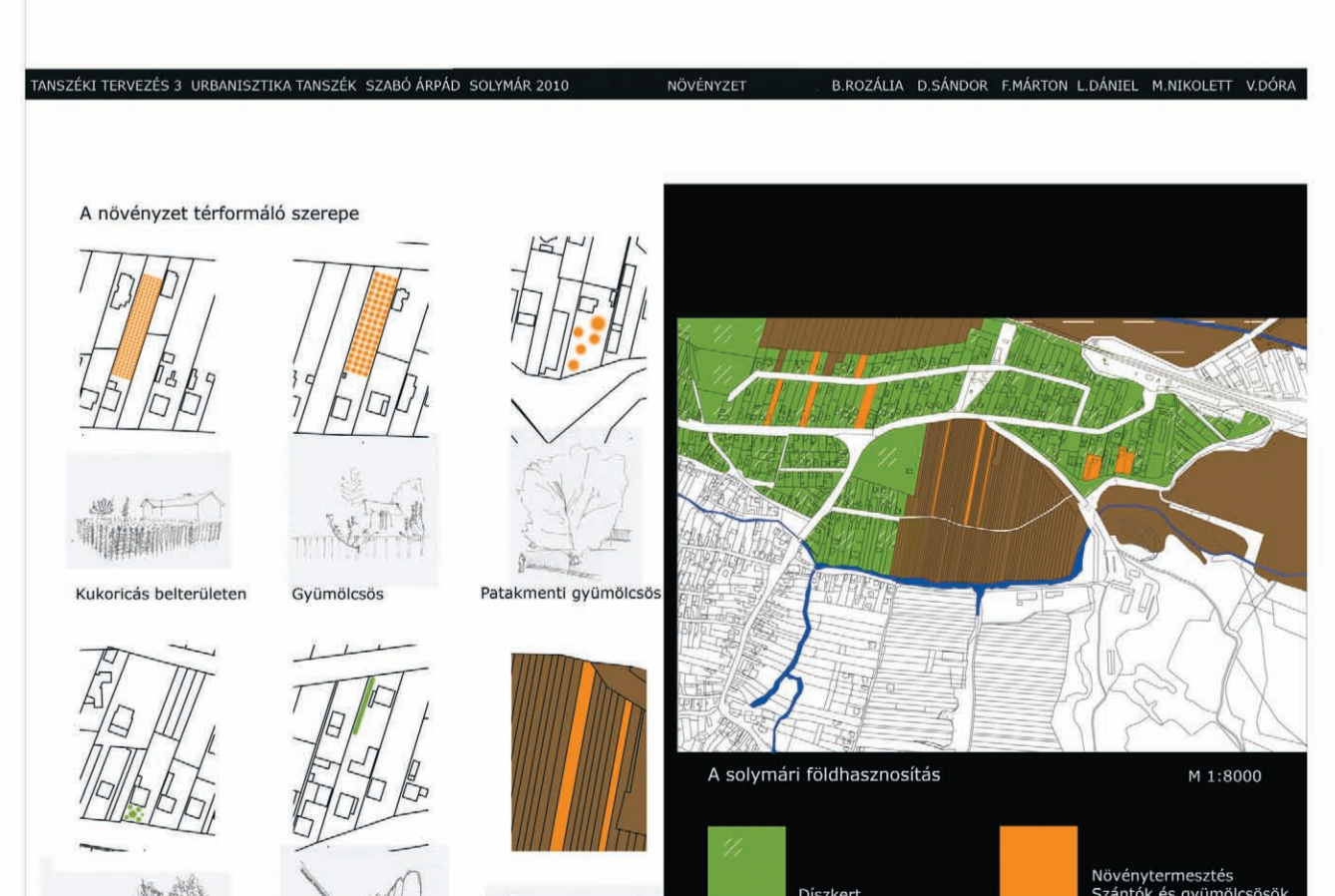
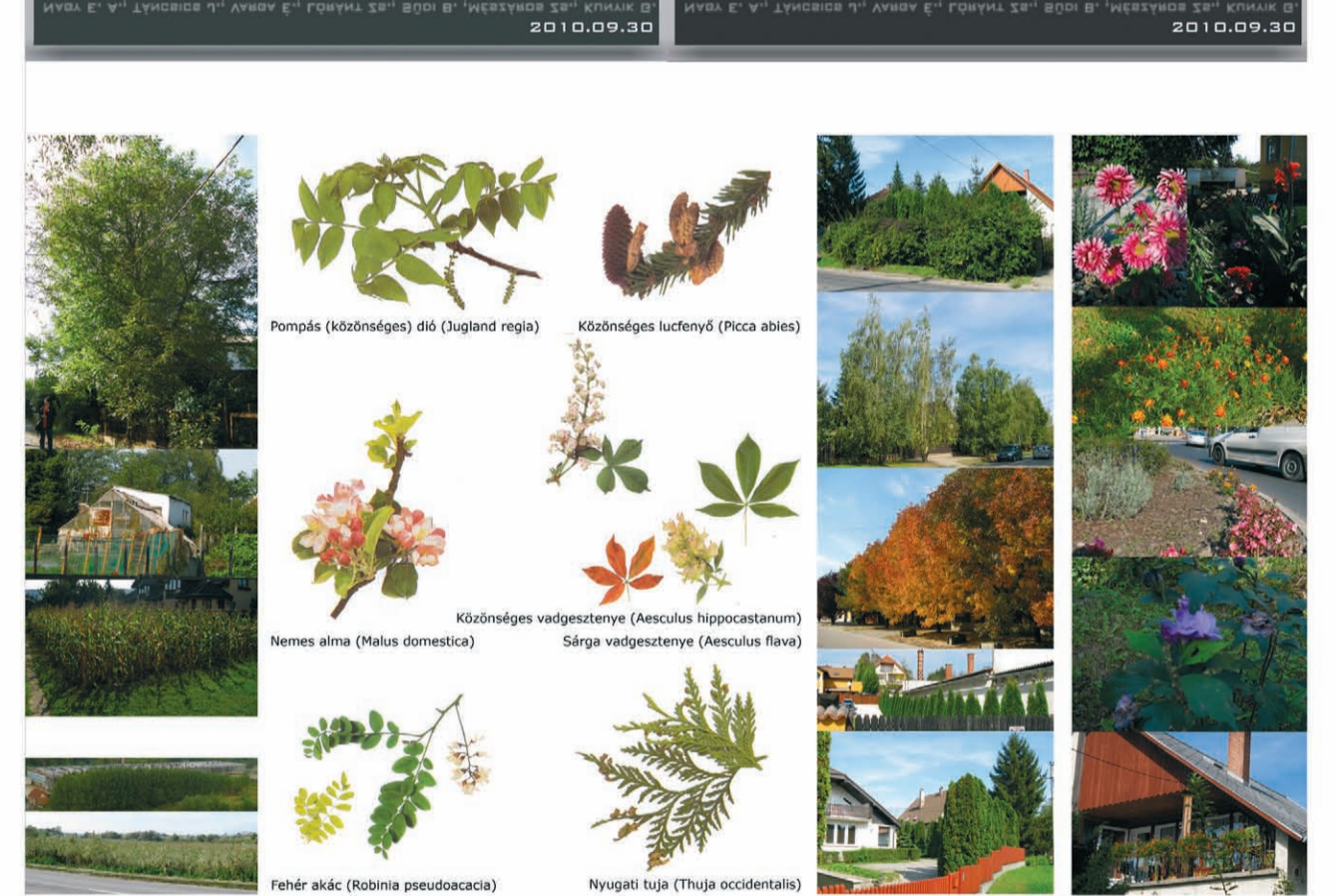
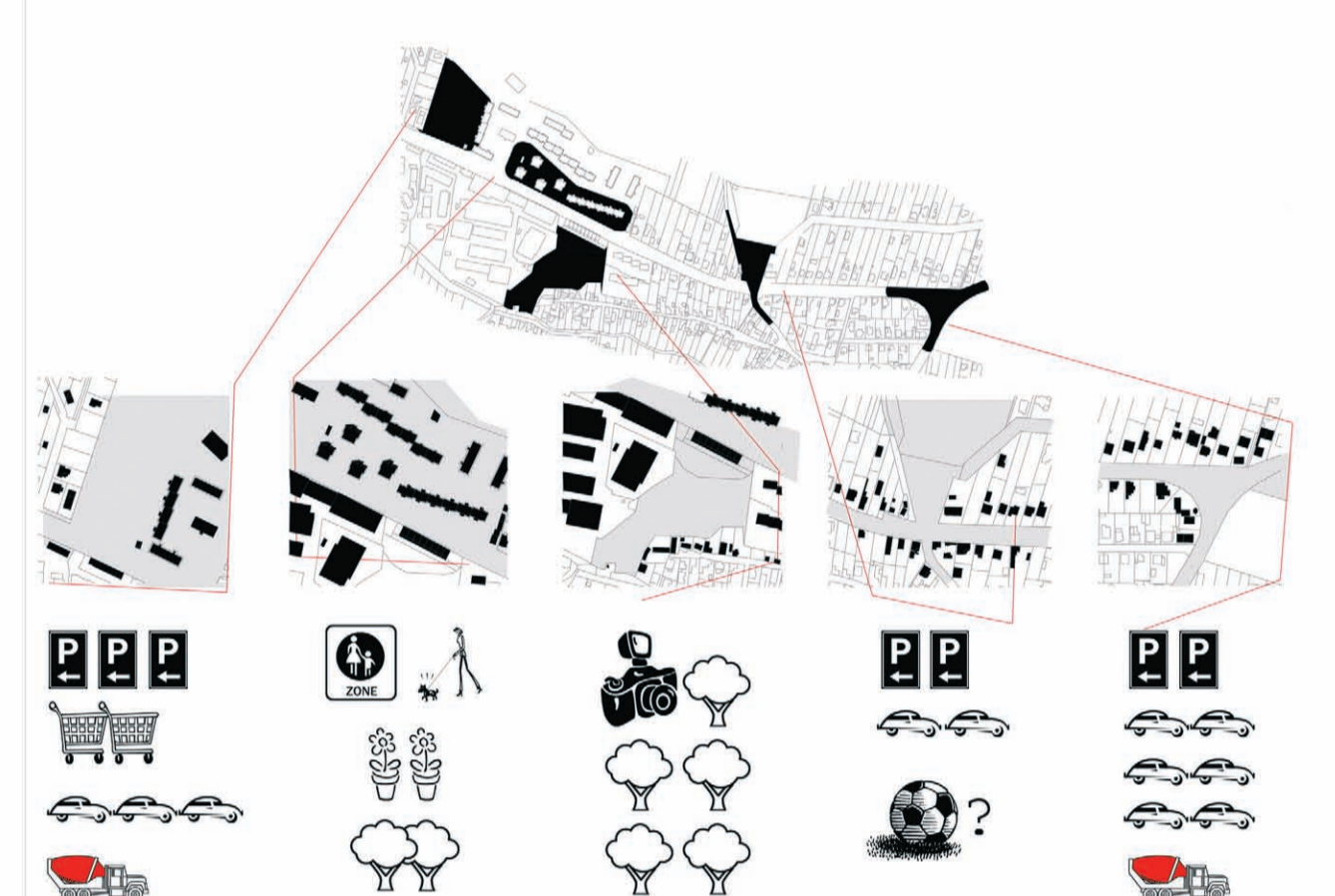
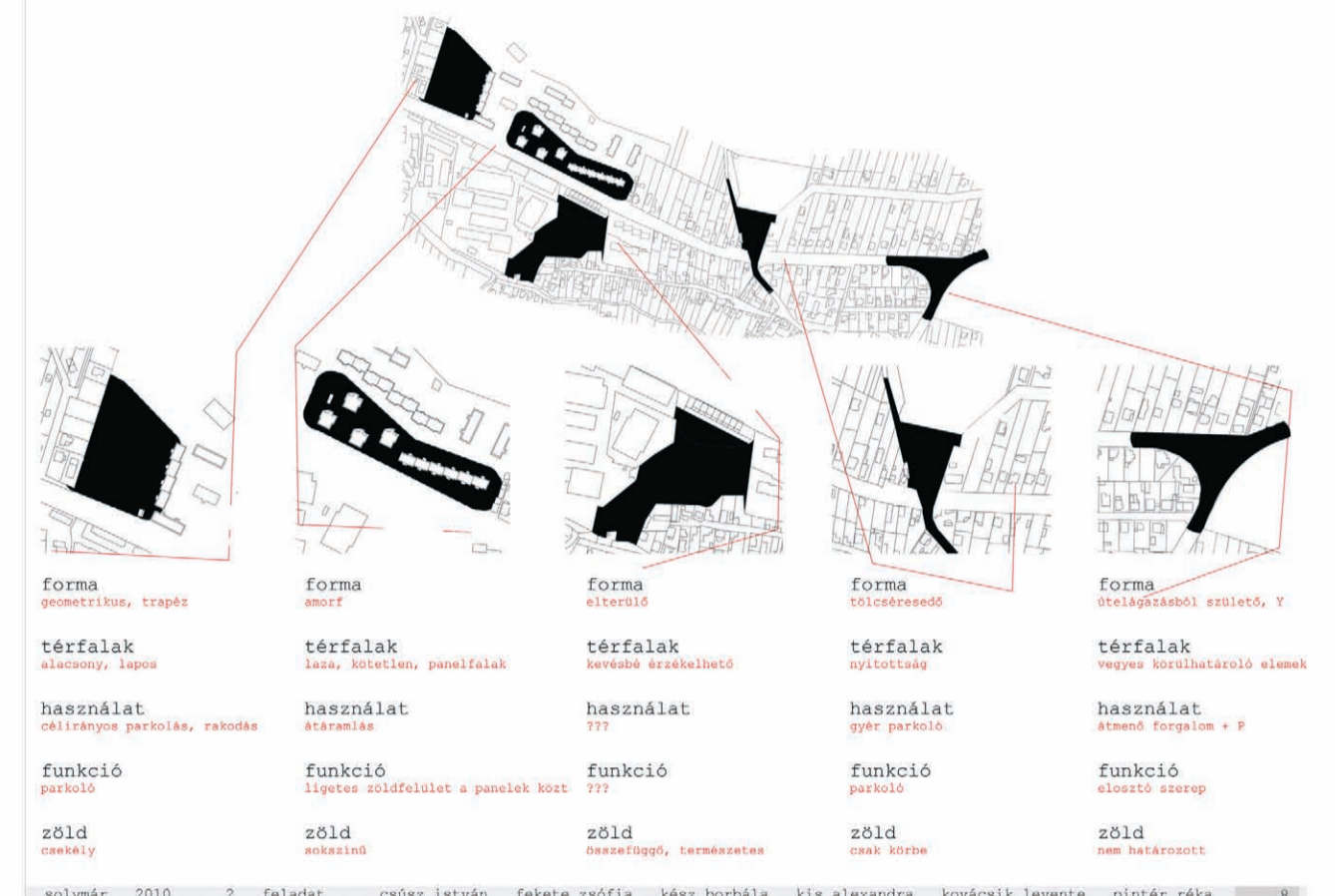



...előre ugró garázsok
...külön bejárat a gyalogosoknak
...nincs járda
...hátra húzó lakóépületek



...hátra szoruló beépítés
...nincs járda
...nehéz kocsis beállítás
...dús zöld térfal

...jobb kocsis beállási lehetőség
...ritkább térfal
...nagyobb beállítás





3. csoport: Egykori zártkertek funkcióbővítése
Lóránt Zsófia, Nagy Eszter Anna, Mészáros Zsuzsanna, Varga Éva Sára, Tancsics Judit, Kunyik Gergely

5. csoport: Gyalogos útvonalak az új, vasúti megálló felé
Csúsz István, Fekete Zsófia, Kész Barbólia, Kis Alexandra, Kovácsik Levente, Pintér Réka

1. csoport: Új turisztikai útvonal és a vasútállomás környezetének fejlesztése
Dávid Sándor Attila, Föld István Márton, Laczó Dániel, Bálint Rozália, Molnár Nikolett, Vámosi Dóra

2. csoport: Mátyás Király utca és környezete
Császár Rita Dóra, Nyerges Judit Petra, Stefanics Luca, Sófalvi Őrs Ákos, Rinzaan Erdenejargal, Ober Márton

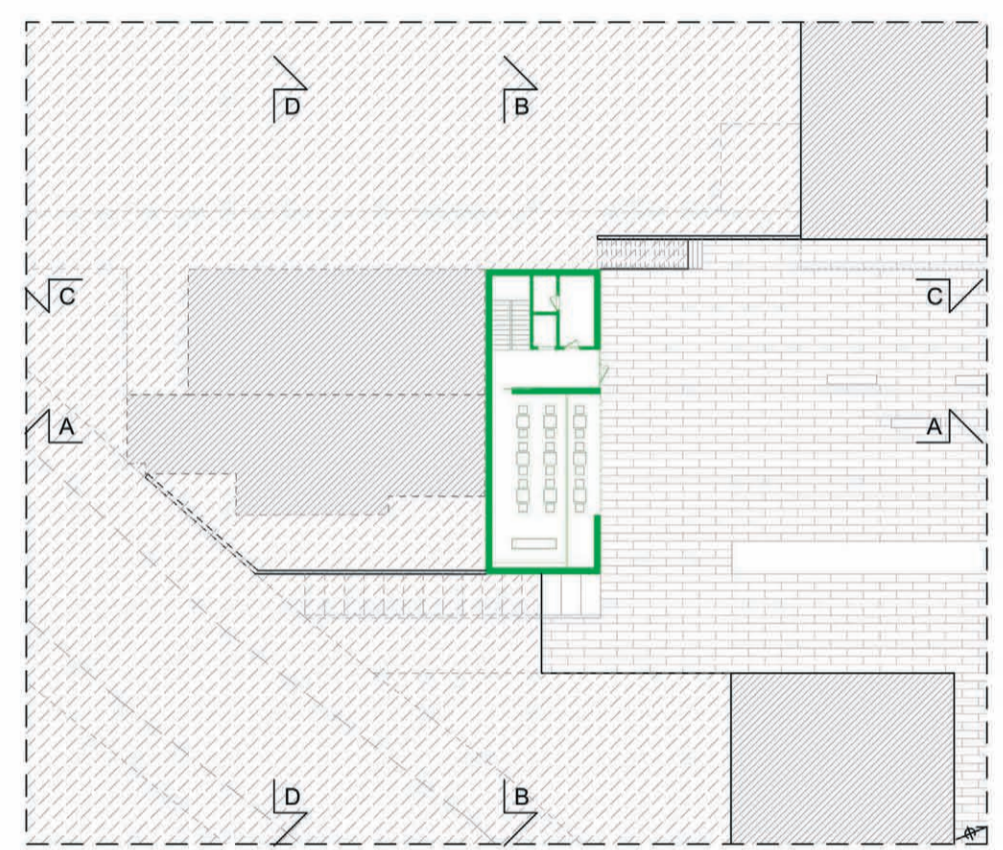
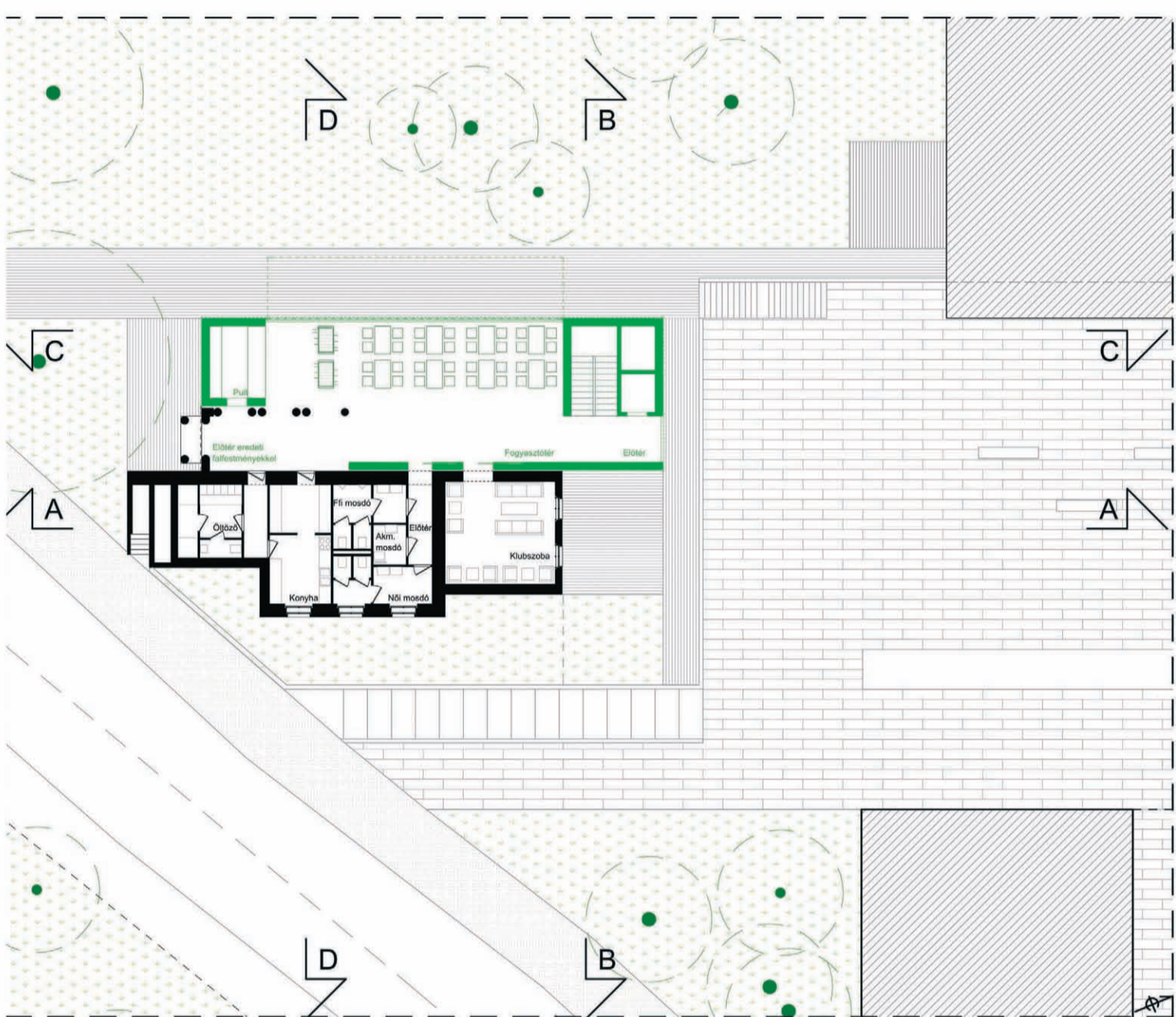

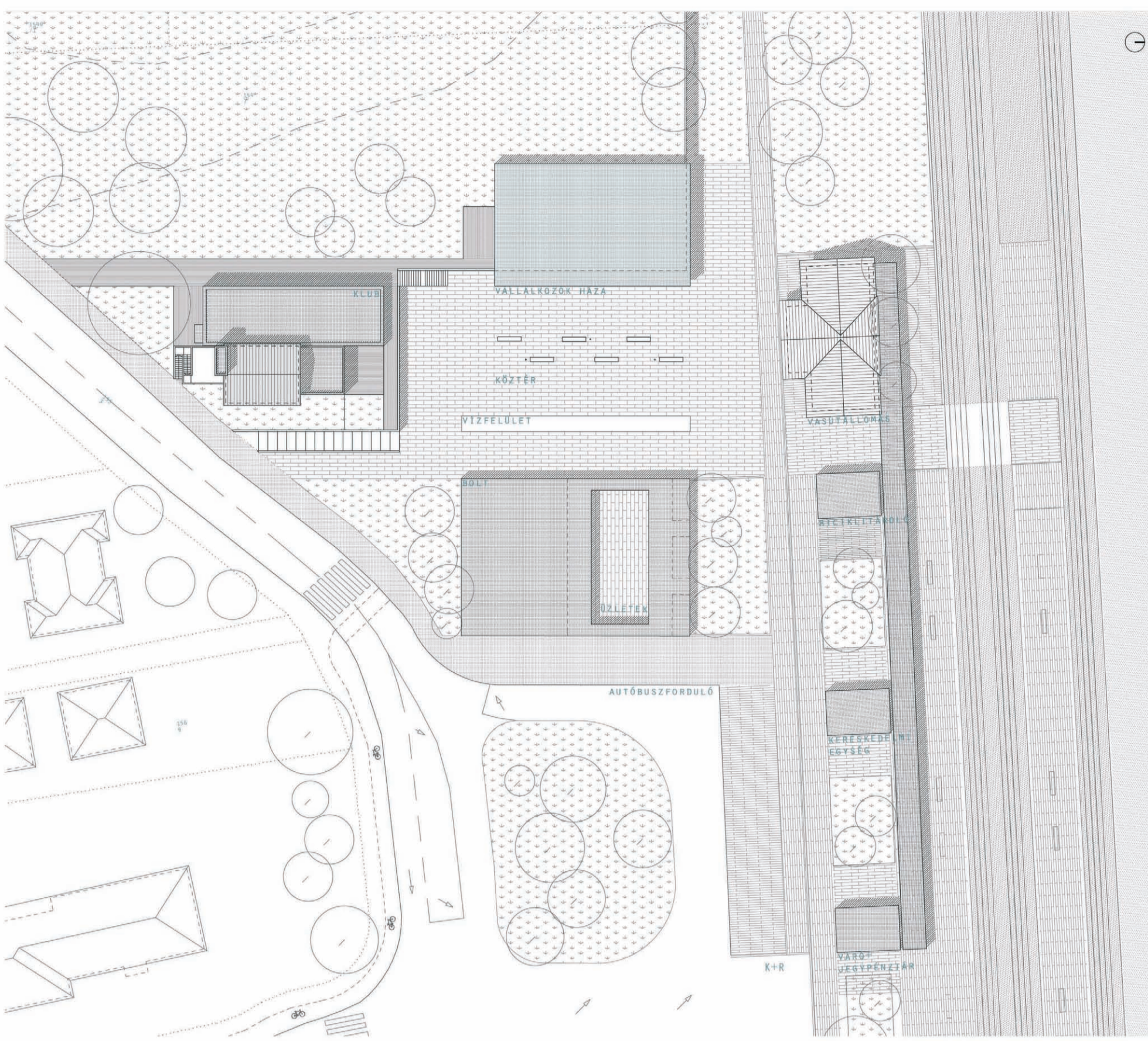
4. csoport: Solyvár Budapest felőli kapuja
Mercz Mária, Gerzso Szilárd, Koncz Annamária Blanka, Kovács Melinda, Marsal Zsófia Éva, Németh Zsófia Anikó, Polyák Dóra

SOLYMÁR

TT3 / KISKOMPLEX

2010

1. CSOPORT - LACZÓ DÁNIEL, DÁVID SÁNDOR ATTILA

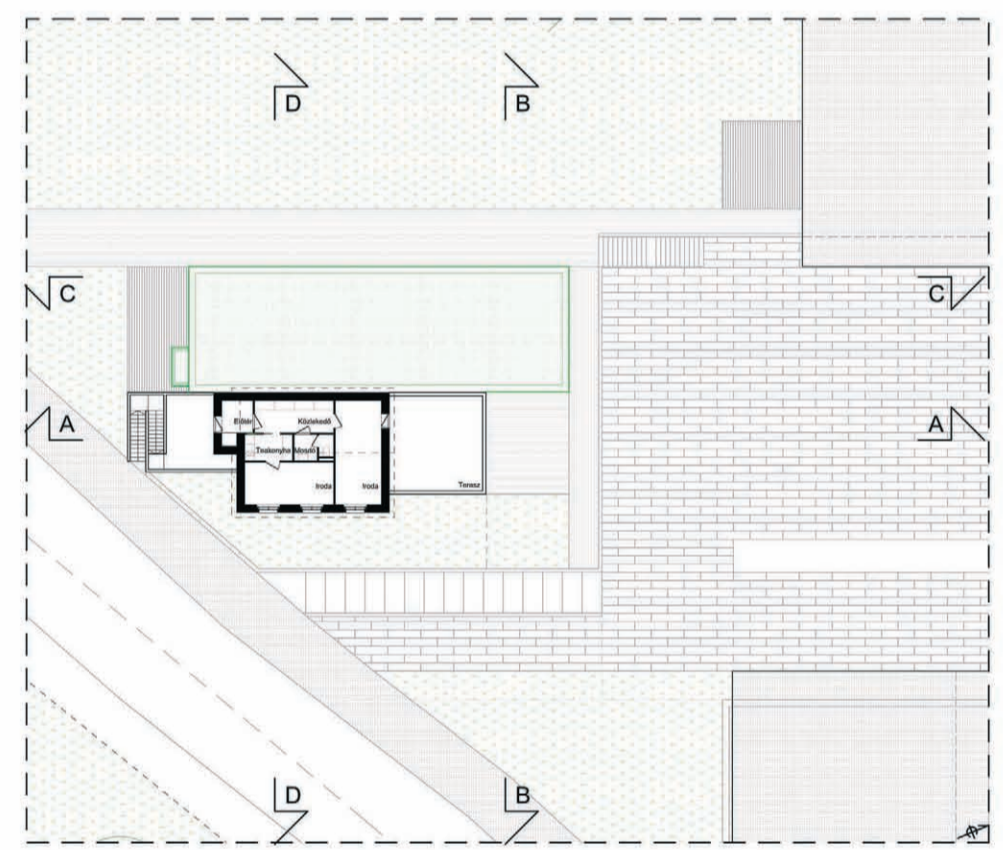


Laczó, Dániel Urbanisztika_Tanszéki_Terv_3_Jazzklub_Valkó-ház Pincészní_alaprajz M_1_200

Konzulens_Vörös_Tamás

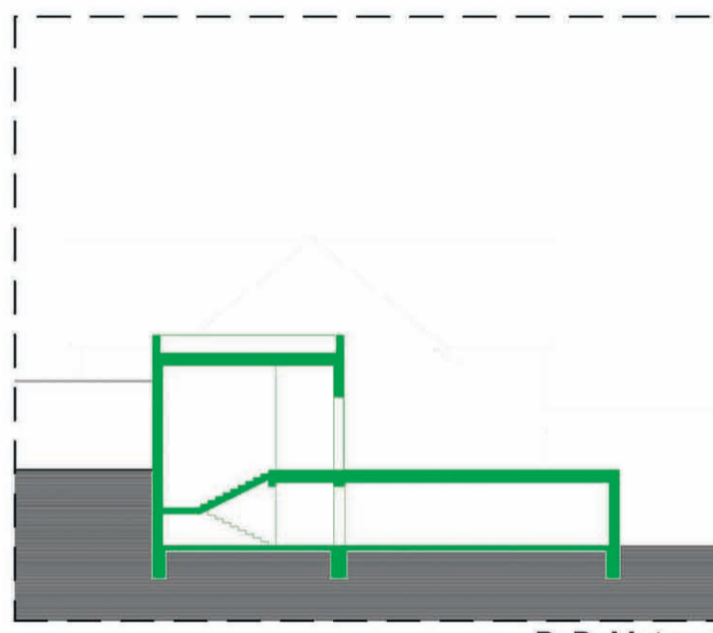
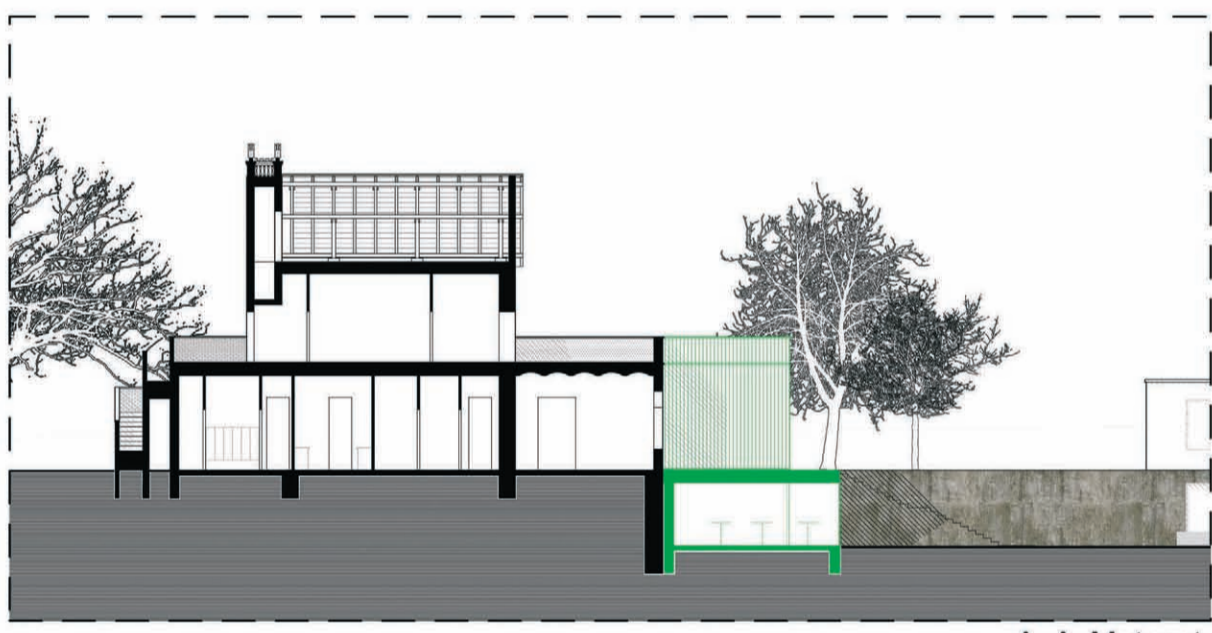
Laczó, Dániel Urbanisztika_Tanszéki_Terv_3_Jazzklub_Valkó-ház Földszinti_alaprajz M_1_200

Konzulens_Vörös_Tamás



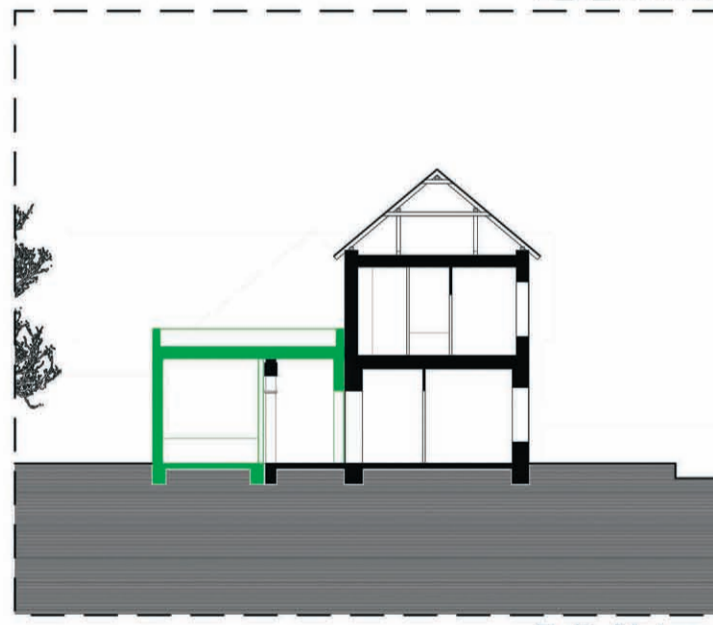
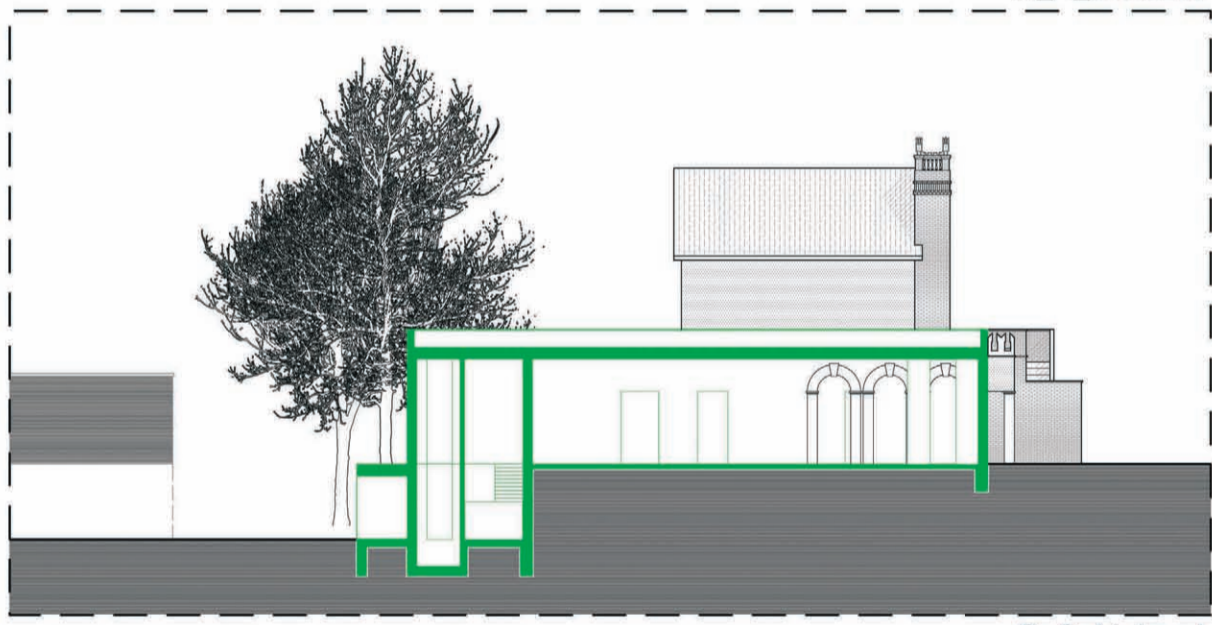
Laczó, Dániel Urbanisztika_Tanszéki_Terv_3_Jazzklub_Valkó-ház Emeleti_alaprajz M_1_200

Konzulens_Vörös_Tamás



A_A_Metszet

B_B_Metszet

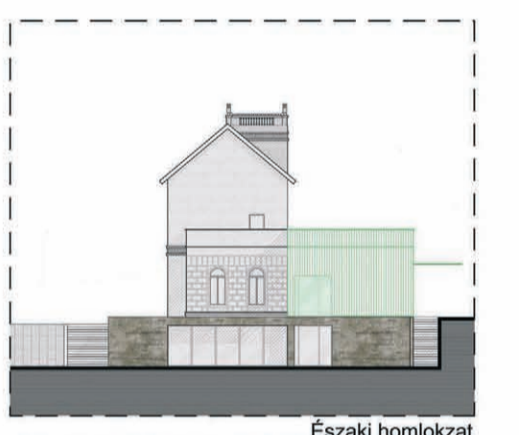
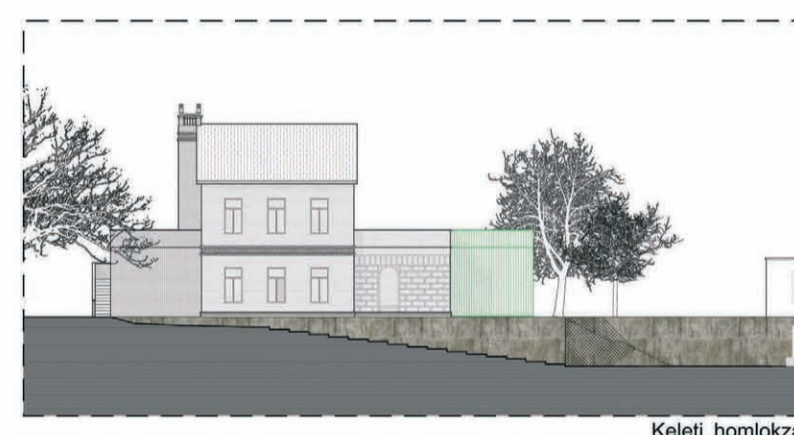


C_C_Metszet

D_D_Metszet

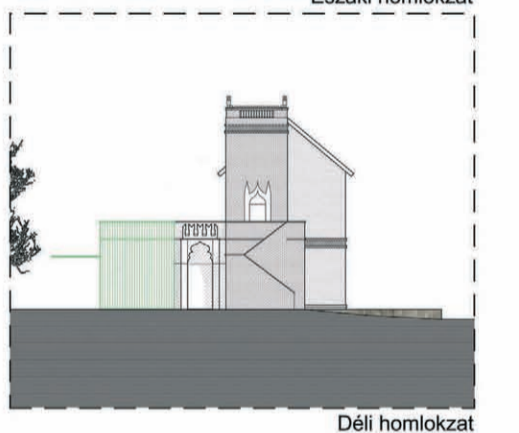
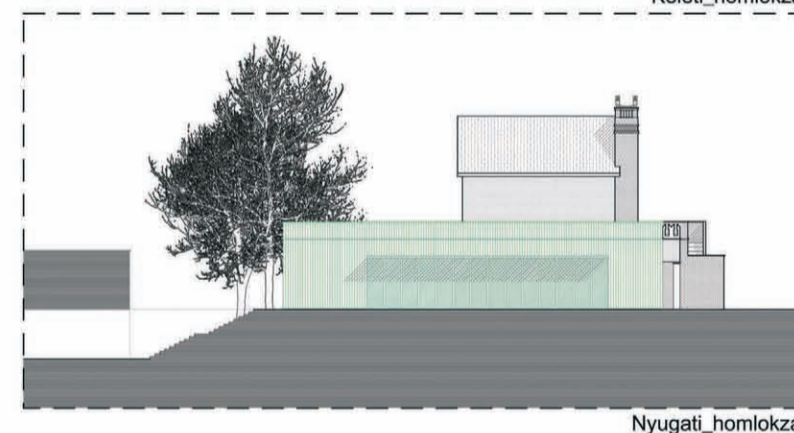
Laczó, Dániel Urbanisztika_Tanszéki_Terv_3_Jazzklub_Valkó-ház Metszetek M_1_200

Konzulens_Vörös_Tamás



Keleti_homlokzat

Északi_homlokzat


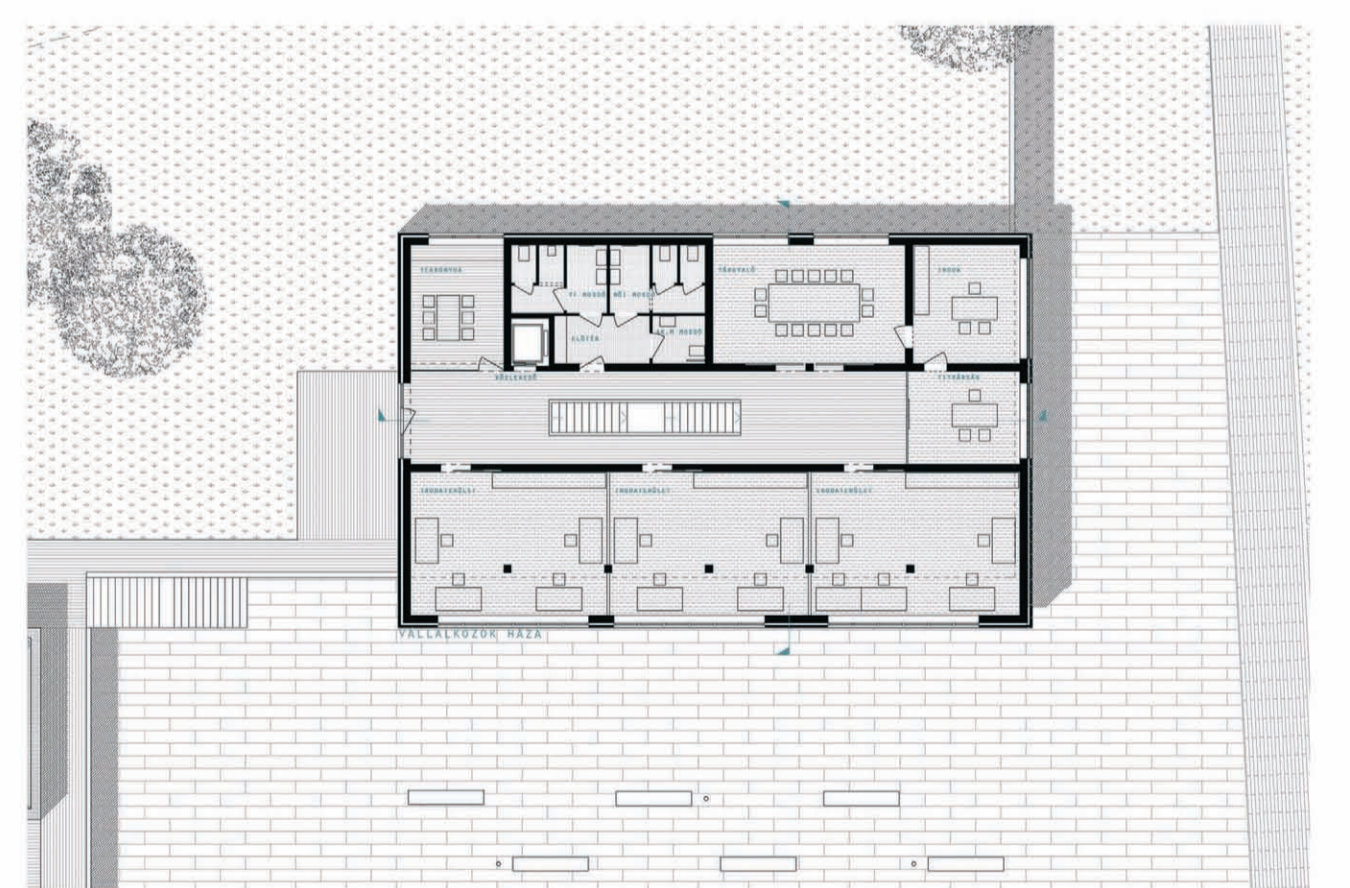


Nyugati_homlokzat

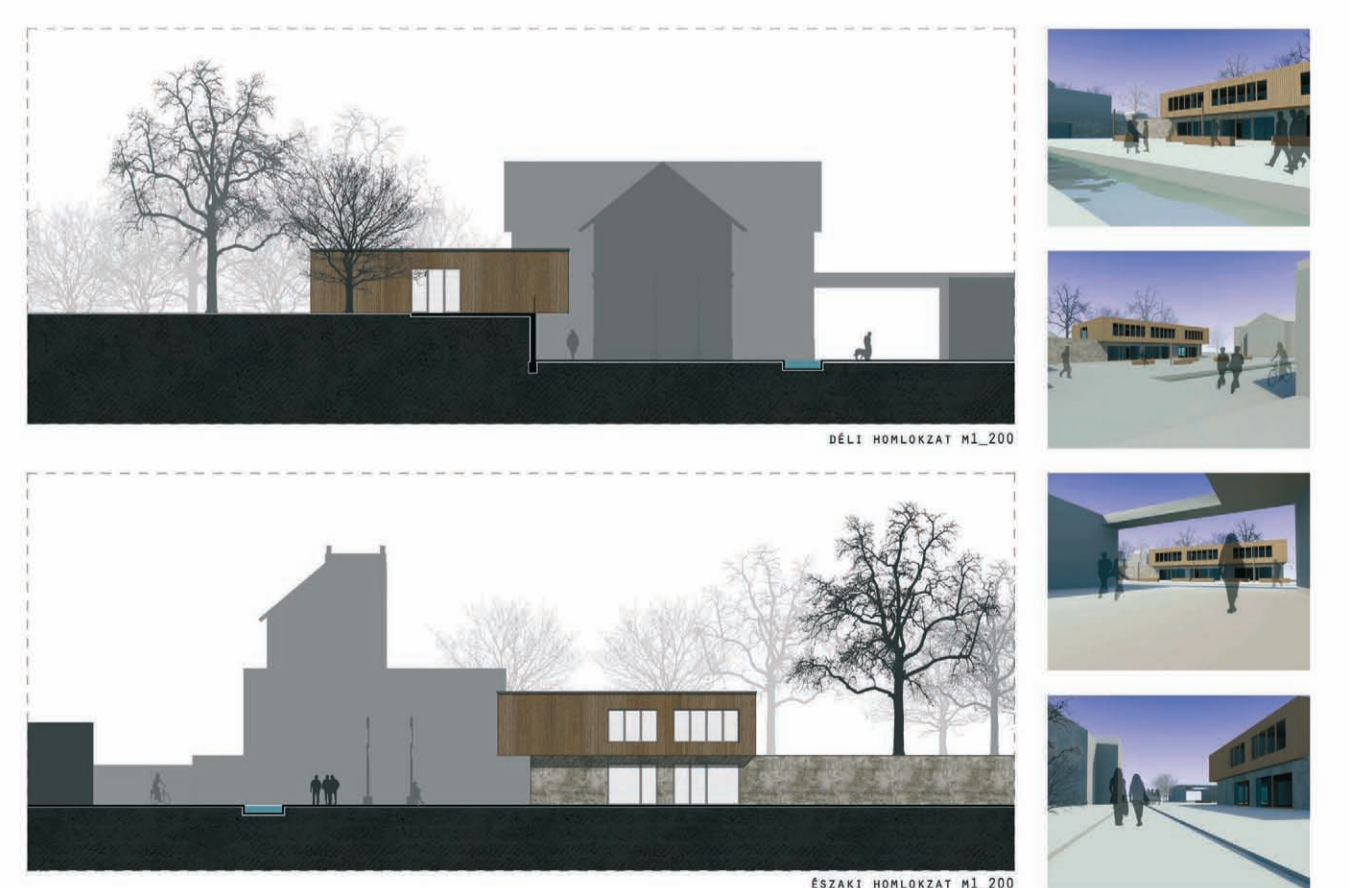
Déli_homlokzat

Laczó, Dániel Urbanisztika_Tanszéki_Terv_3_Jazzklub_Valkó-ház Homlokzatok M_1_200

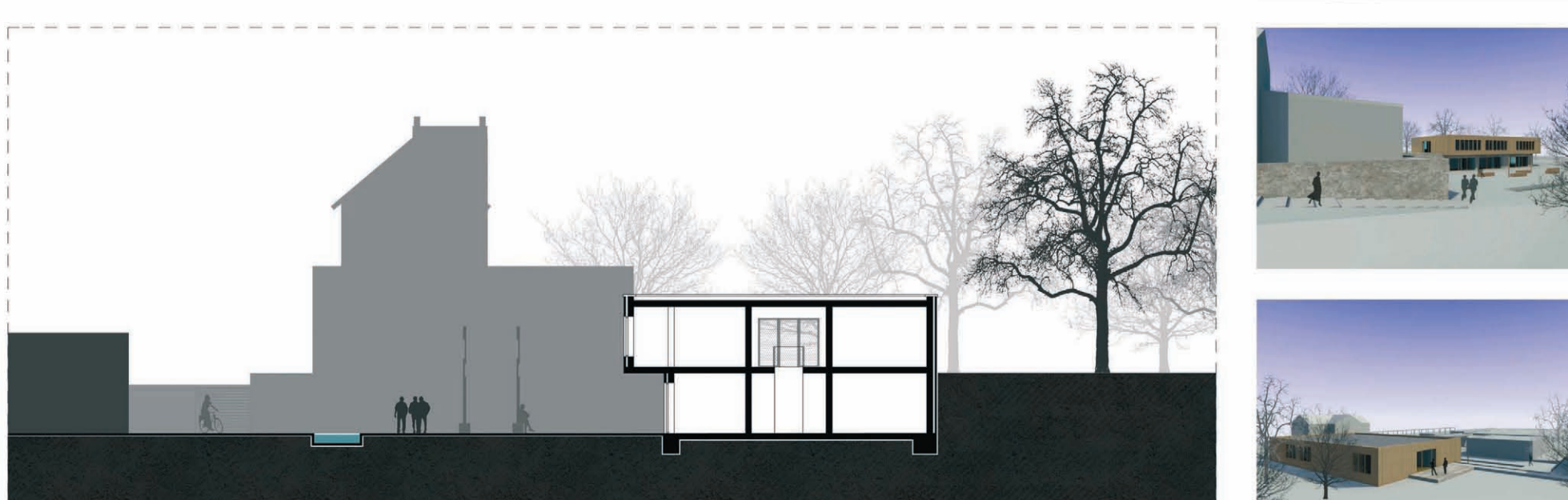
Konzulens_Vörös_Tamás



Hosszszelvény A-A



Északi_homlokzat_HL_200



Keresztszelvény B-B



Nyugati_homlokzat_HL_200

TANSZÉKI TERVEZÉS 3 SOLYMÁR 2010 VÁLLALKOZÓK HÁZA KONZ.: SZABÓ ÁRPÁD - VÖRÖS TAMÁS DÁVID SÁNDOR ATTILA

TANSZÉKI TERVEZÉS 3 SOLYMÁR 2010 VÁLLALKOZÓK HÁZA KONZ.: SZABÓ ÁRPÁD - VÖRÖS TAMÁS DÁVID SÁNDOR ATTILA

SOLYMÁR

TT3 / KISKOMPLEX

2010

1. CSOPORT - FELD ISTVÁN MÁRTON, MOLNÁR NIKOLETT



Fanzsékli tervezés 3 Solyvár 2010 vasútállomás Feld István Márton



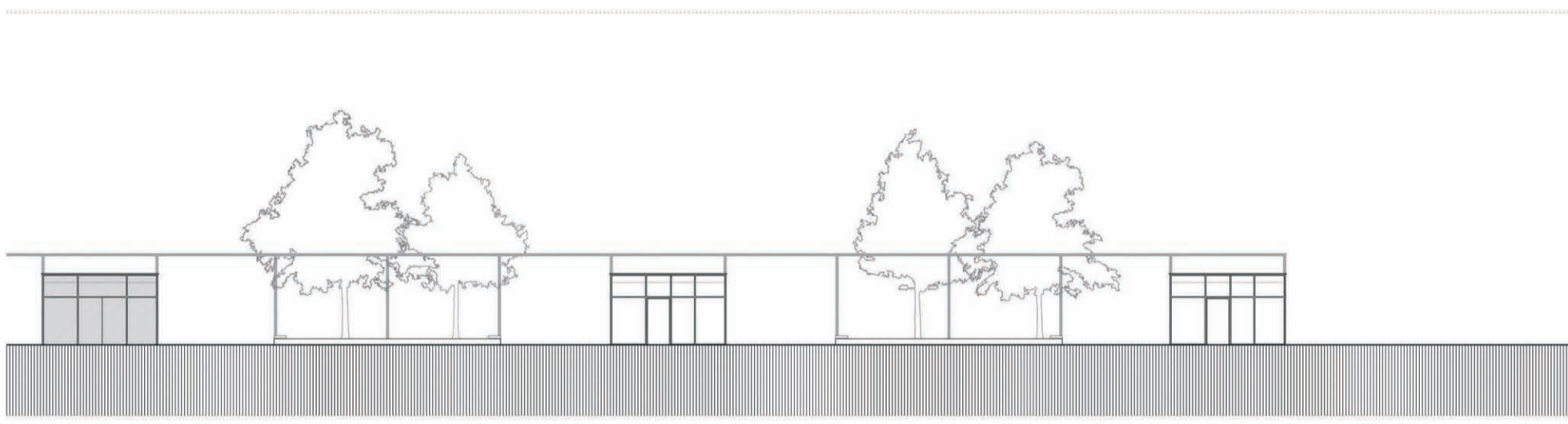
Tanzsékli tervezés 3 Solyvár 2010 vasútállomás Feld István Márton




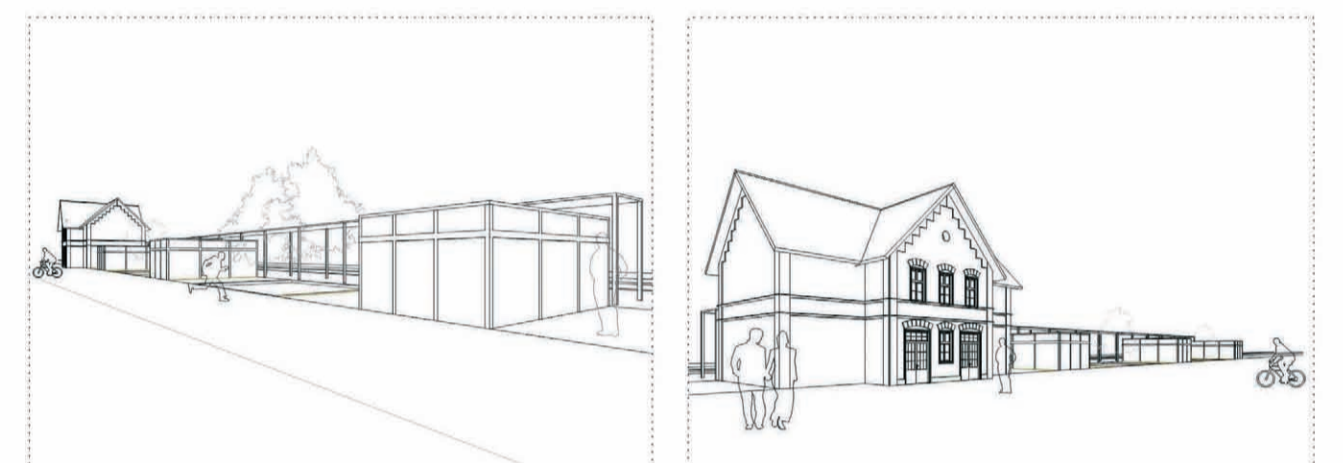
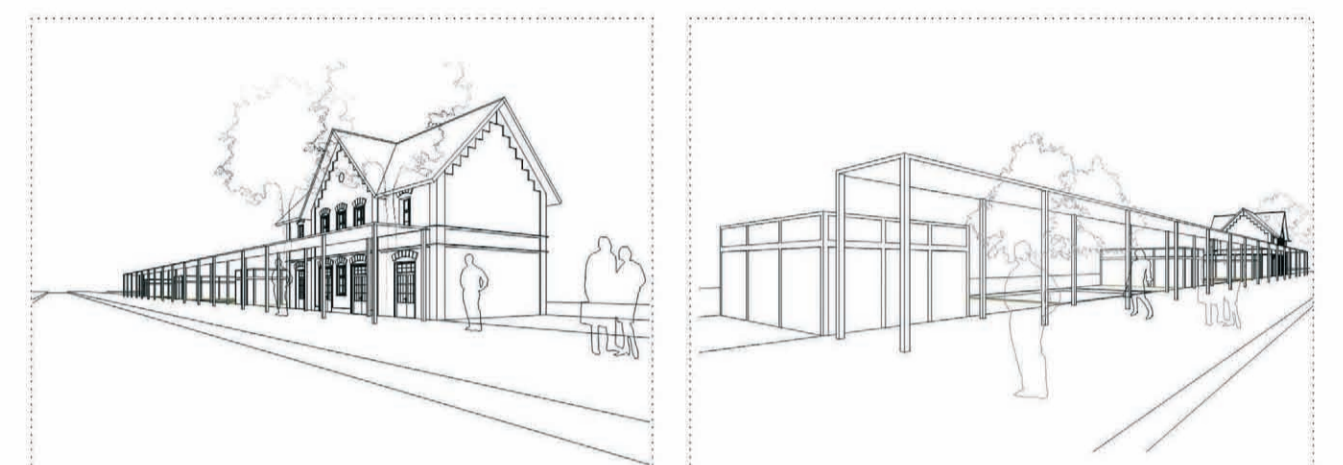
északi homlokzat 1:200



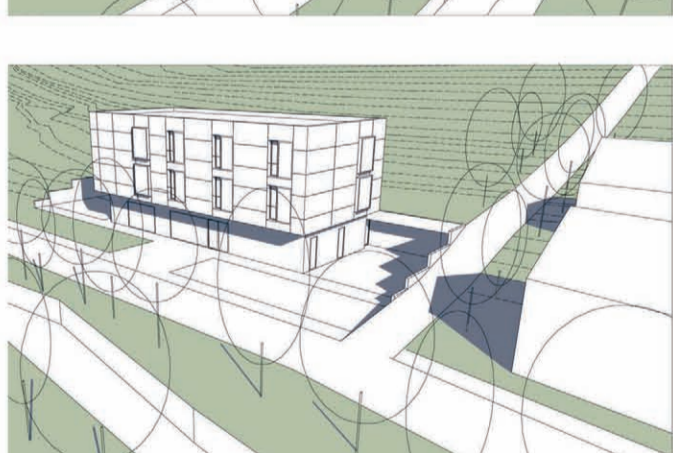

Tanzsékli tervezés 3 Solyvár 2010 vasútállomás Feld István Márton



déli homlokzat 1:200



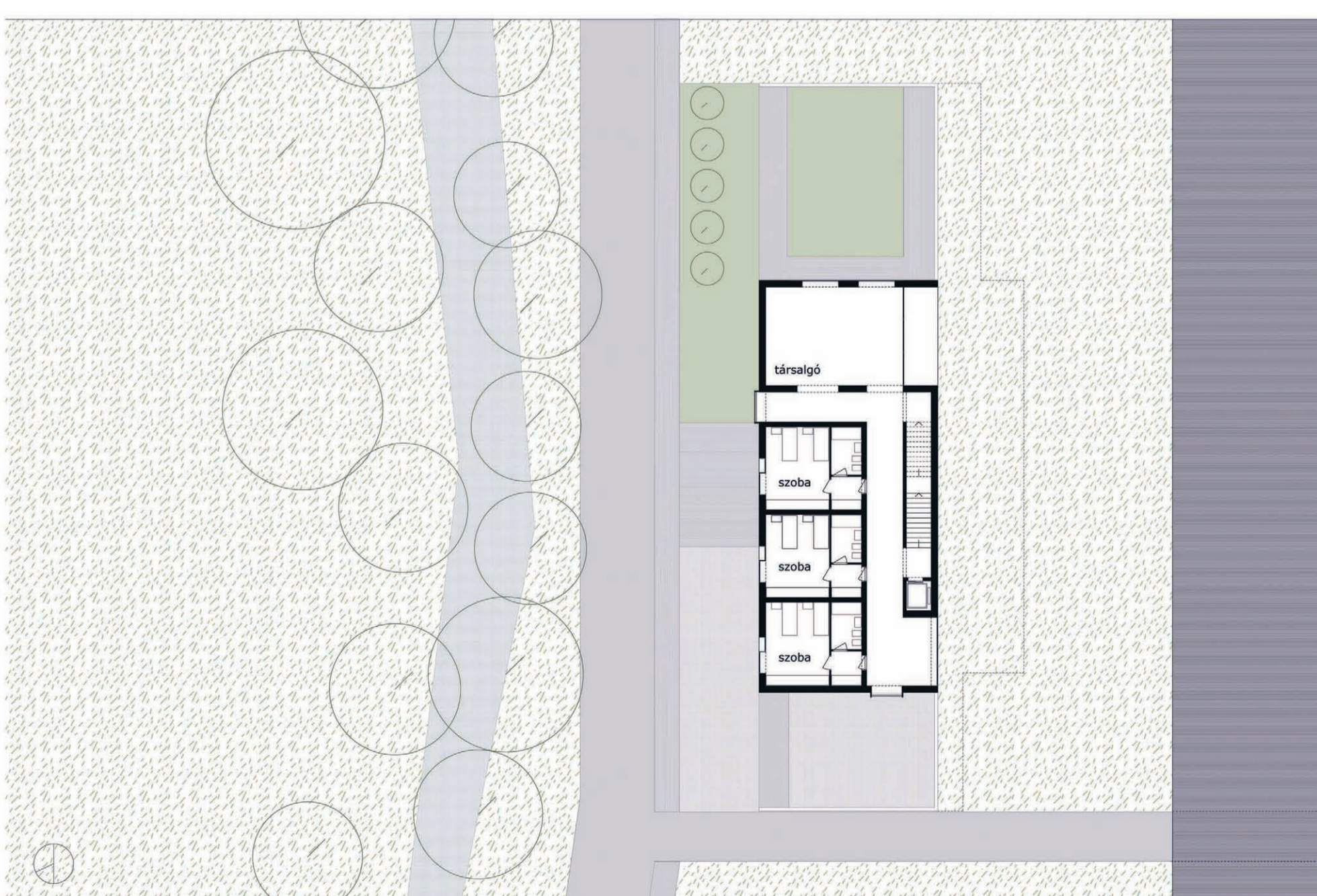
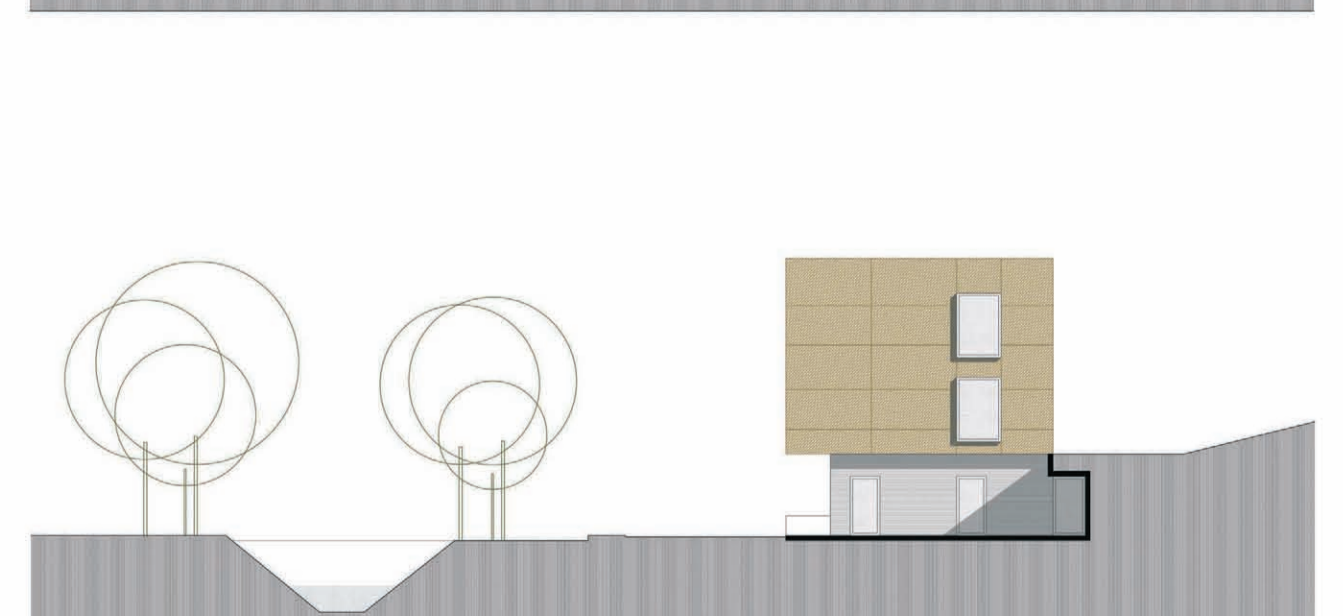
TT3 / URBANISZTIKA TANZSÉK / SOLYMÁR 2010 HELYSZÍNRAJZ / M=1:2000 KONZULENS: SZABÓ ÁRPÁD / VÖRÖS TAMÁS BÁLINT ROZÁLIA / MOLNÁR NIKOLETT / VÁMOZI DÓRA



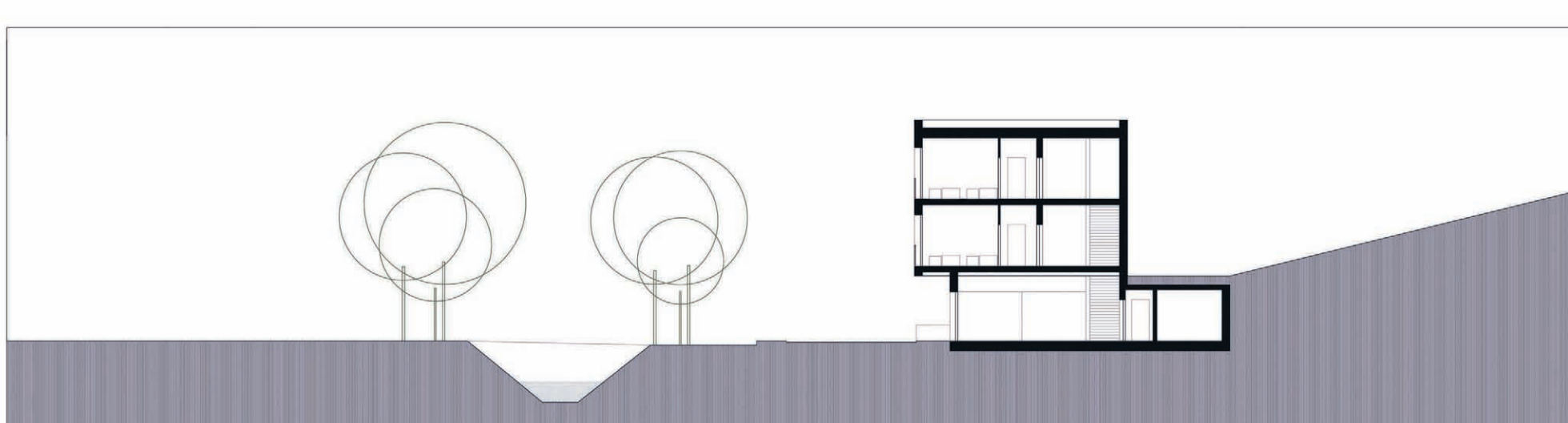
TT3 Urbanisztika tanszék panzió és étterem, Solyvár



látványtervek, helyszínrajz M=1:500 K.: Vörös Tamás Molnár Nikolett 2010. 12. 17.



TT3 Urbanisztika tanszék panzió és étterem, Solyvár első emelet, alaprajz M=1:200 K.: Vörös Tamás Molnár Nikolett 2010. 12. 17.



TT3 Urbanisztika tanszék panzió és étterem, Solyvár metszetek M=1:200 K.: Vörös Tamás Molnár Nikolett 2010. 12. 17.



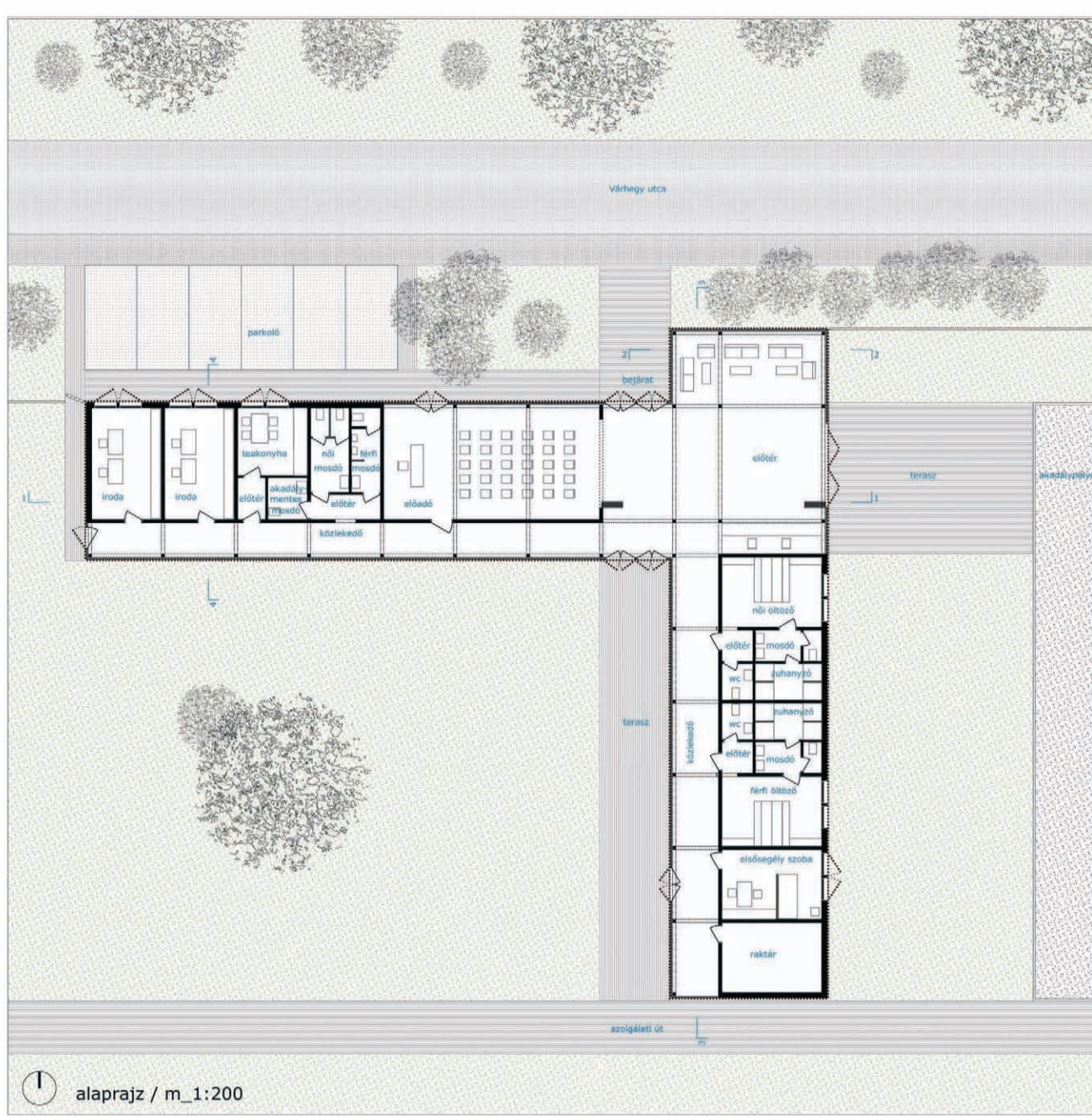
TT3 Urbanisztika tanszék panzió és étterem, Solyvár K.: Vörös Tamás Molnár Nikolett

SOLYMÁR


TT3 / KISKOMPLEX

2010

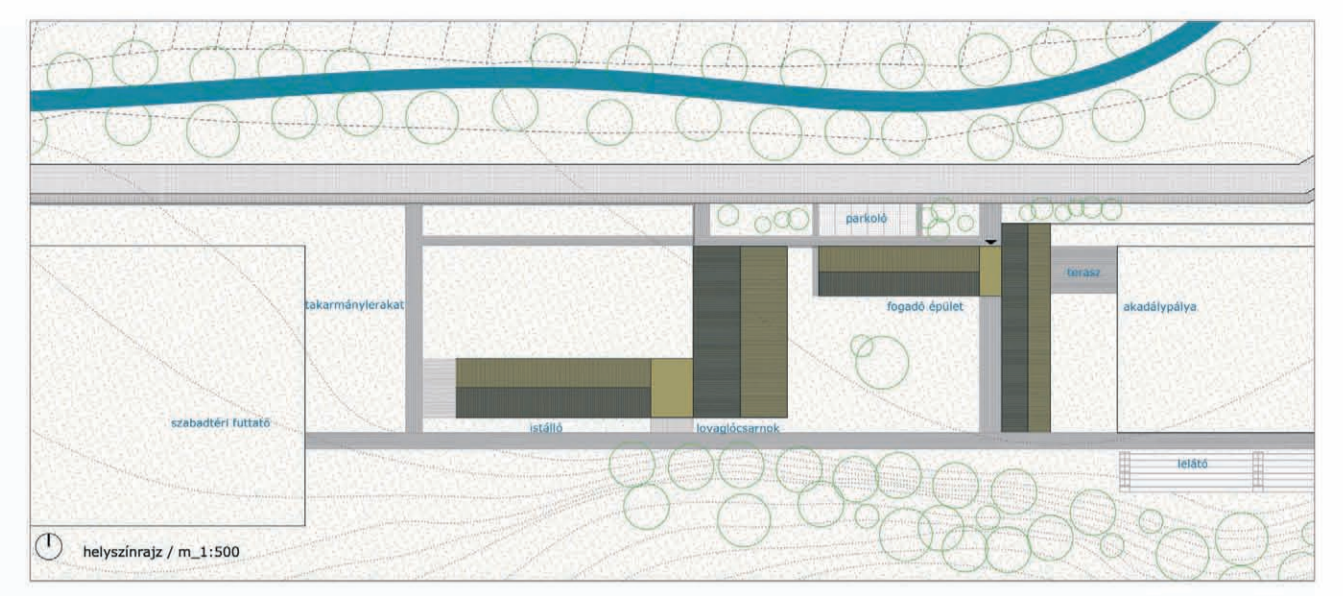
1. CSOPORT - BÁLINT ROZÁLIA, VÁMOSI DÓRA



TT3 / URBANISZTIKA TANSZÉK / SOLYMÁR 2010




KONZULENS: SZABÓ ÁRPÁD / VÖRÖS TAMÁS
LOVASKÖZPONT
BÁLINT ROZÁLIA




TT3 / URBANISZTIKA TANSZÉK / SOLYMÁR 2010 KONZULENS: SZABÓ ÁRPÁD / VÖRÖS TAMÁS LOVASKÖZPONT BÁLINT ROZÁLIA




északi homlokzat / m_1:200



nyugati homlokzat / m_1:200



déli homlokzat / m_1:200



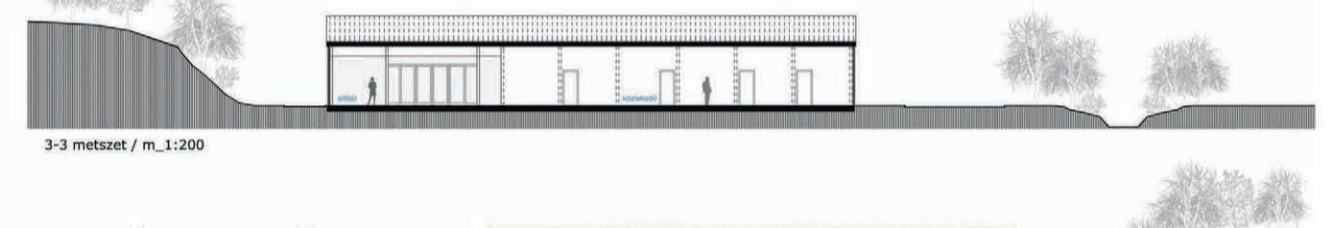
TT3 / URBANISZTIKA TANSZÉK / SOLYMÁR 2010 KONZULENS: SZABÓ ÁRPÁD / VÖRÖS TAMÁS LOVASKÖZPONT BÁLINT ROZÁLIA



1-1 metszet / m_1:200



2-2 metszet / m_1:200



3-3 metszet / m_1:200




4-4 metszet / m_1:200

TT3 / URBANISZTIKA TANSZÉK / SOLYMÁR 2010 KONZULENS: SZABÓ ÁRPÁD / VÖRÖS TAMÁS LOVASKÖZPONT BÁLINT ROZÁLIA




TT3 / URBANISZTIKA TANSZÉK / SOLYMÁR 2010



KONZULENS: SZABÓ ÁRPÁD / VÖRÖS TAMÁS



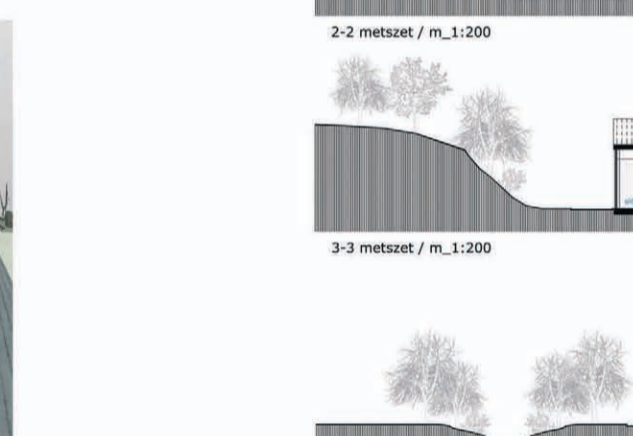
TT3 / URBANISZTIKA TANSZÉK / SOLYMÁR 2010



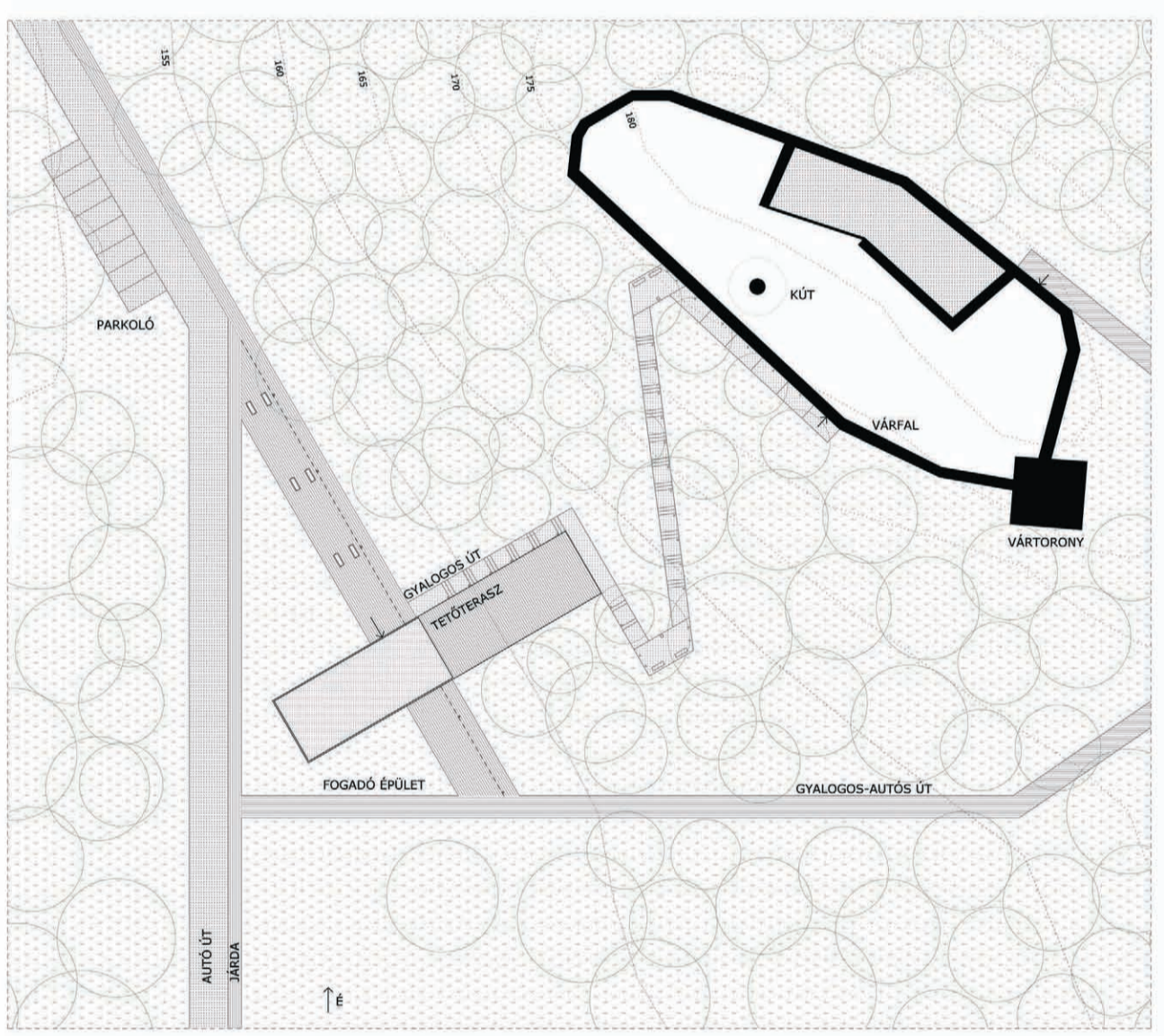
KONZULENS: SZABÓ ÁRPÁD / VÖRÖS TAMÁS



LOVASKÖZPONT



BÁLINT ROZÁLIA



TT3 / URBANISZTIKA TANSZÉK



SOLYMÁR 2010

HELYSZÍNRAJZ / M_1:500



VÁMOSI DÓRA

KONZULENS / SZABÓ ÁRPÁD _ VÖRÖS TAMÁS



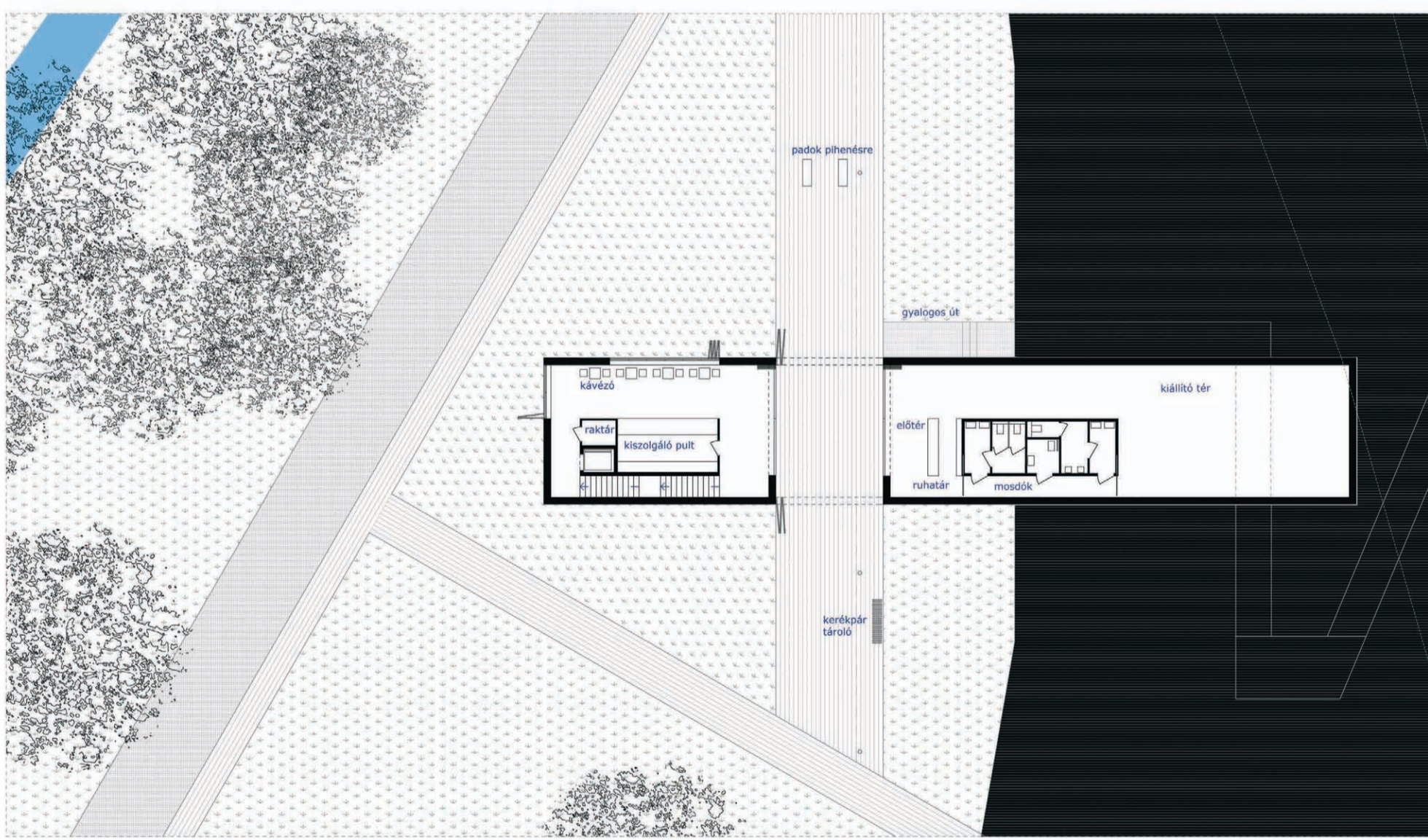
TT3 / URBANISZTIKA TANSZÉK / SOLYMÁR 2010 HIRLIKONZÁRT / M_1:300



VÁMOSI DÓRA



KONZULENS / SZABÓ ÁRPÁD _ VÖRÖS TAMÁS



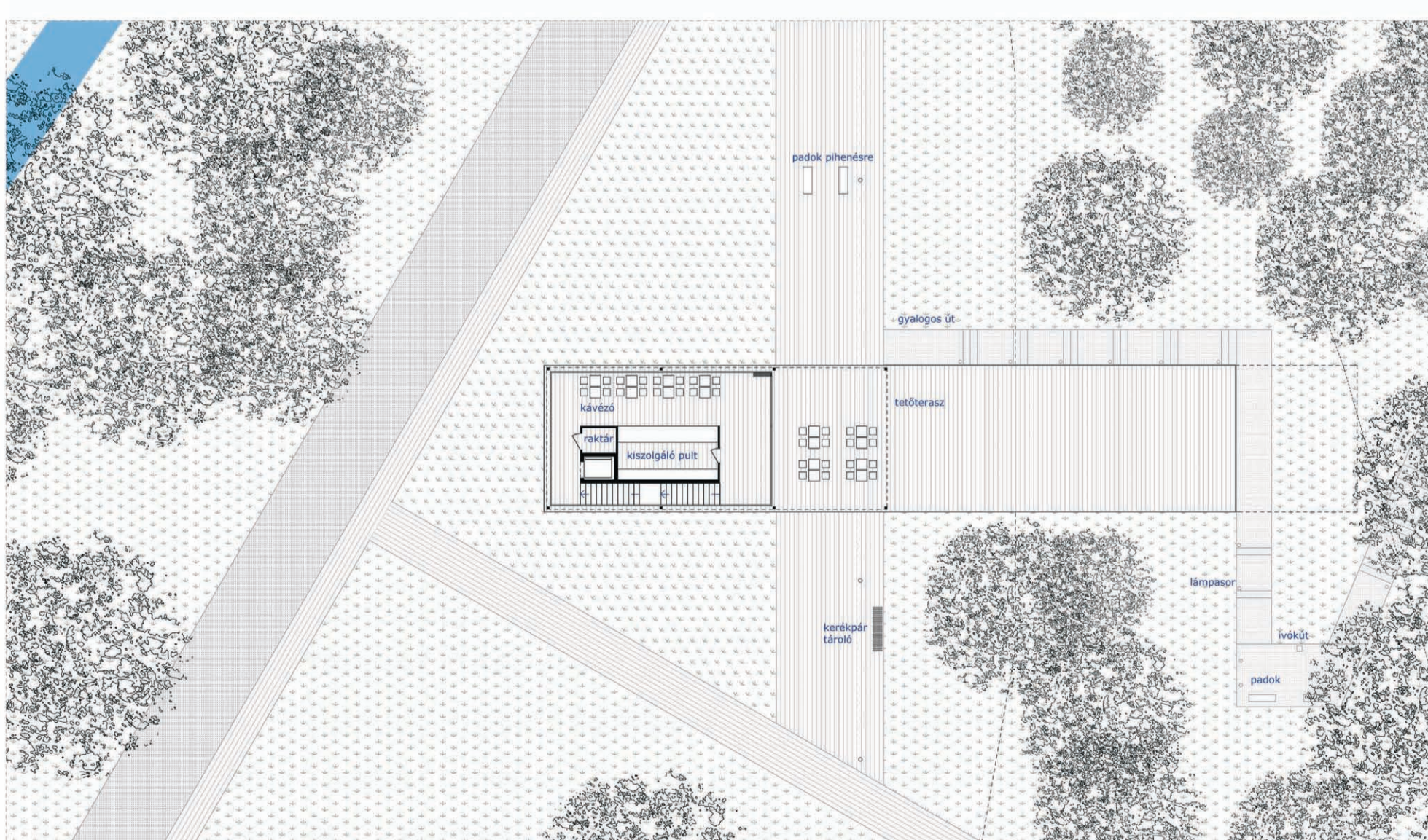
TT3 / URBANISZTIKA TANSZÉK

SOLYMÁR 2010

FÖLDSZINTI ALAPRAJZ / M_1:200

VÁMOSI DÓRA

KONZULENS / SZABÓ ÁRPÁD _ VÖRÖS TAMÁS




TT3 / URBANISZTIKA TANSZÉK

SOLYMÁR 2010

EMELETI ALAPRAJZ / M_1:200

VÁMOSI DÓRA

KONZULENS / SZABÓ ÁRPÁD _ VÖRÖS TAMÁS



TT3 / URBANISZTIKA TANSZÉK


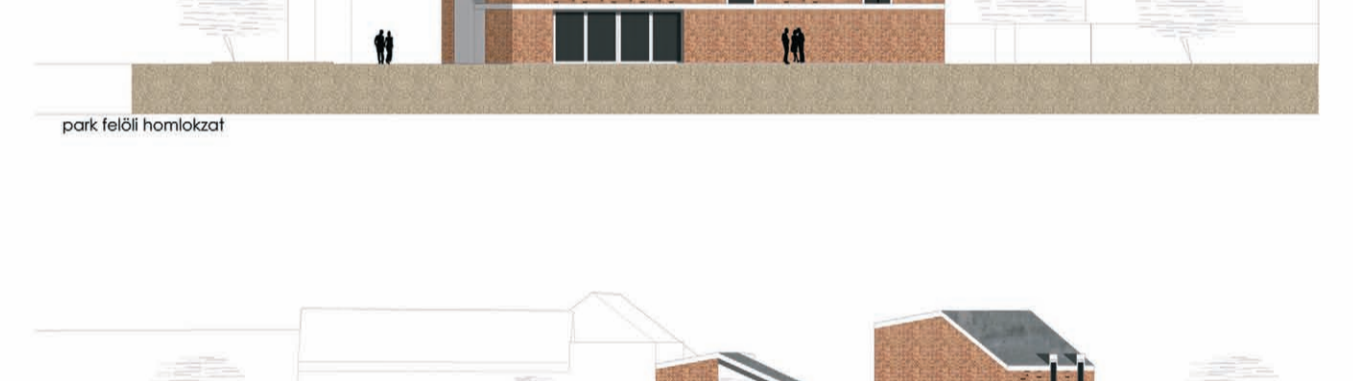

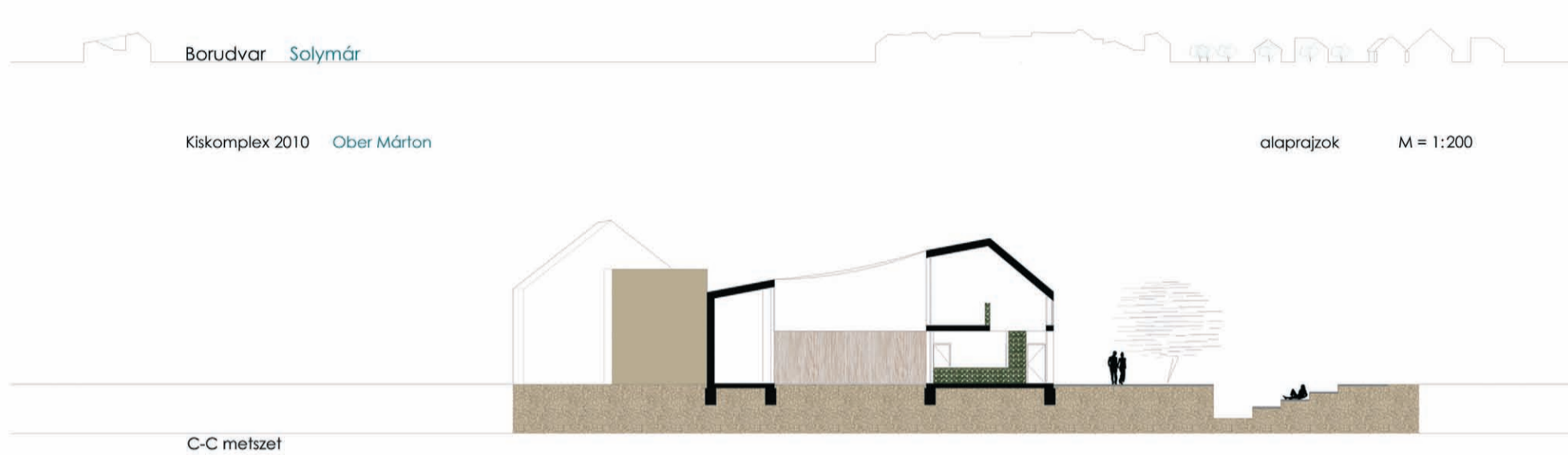

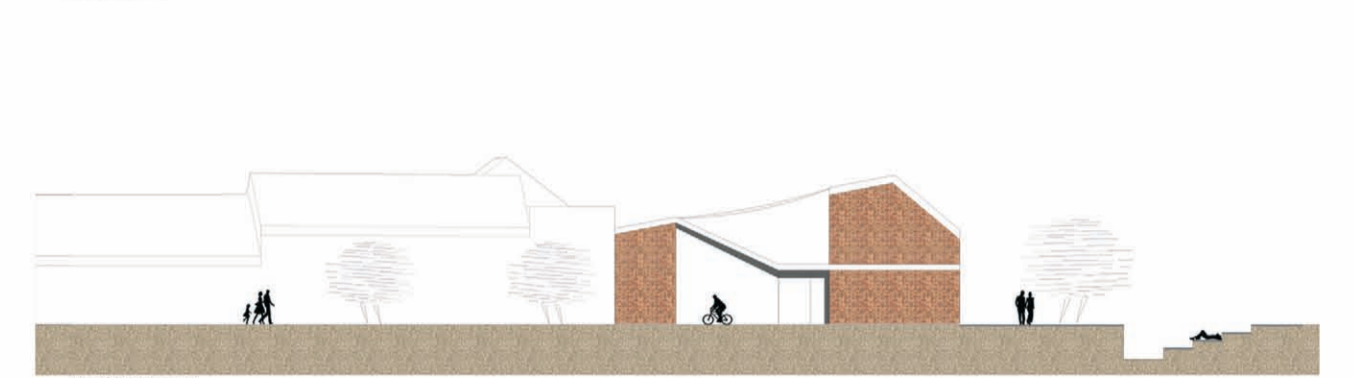
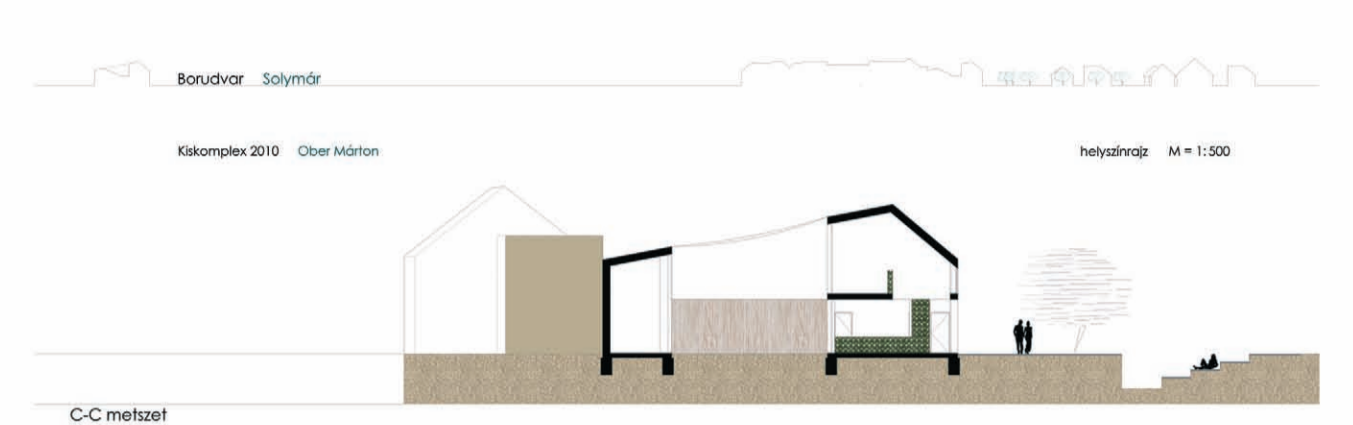
SOLYMÁR 2010

METSZETEK / M_1:200

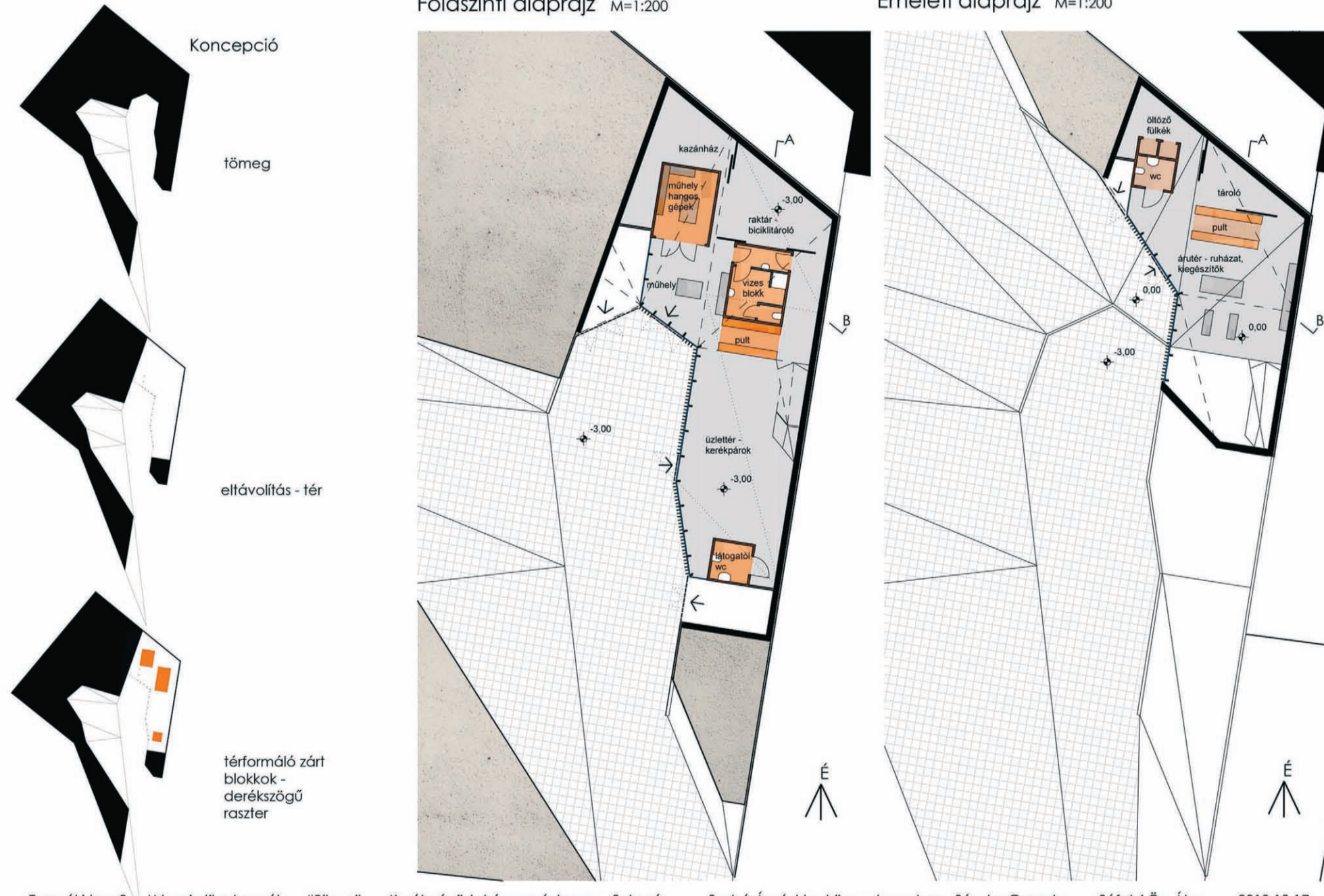
VÁMOSI DÓRA

KONZULENS / SZABÓ ÁRPÁD _ VÖRÖS TAMÁS


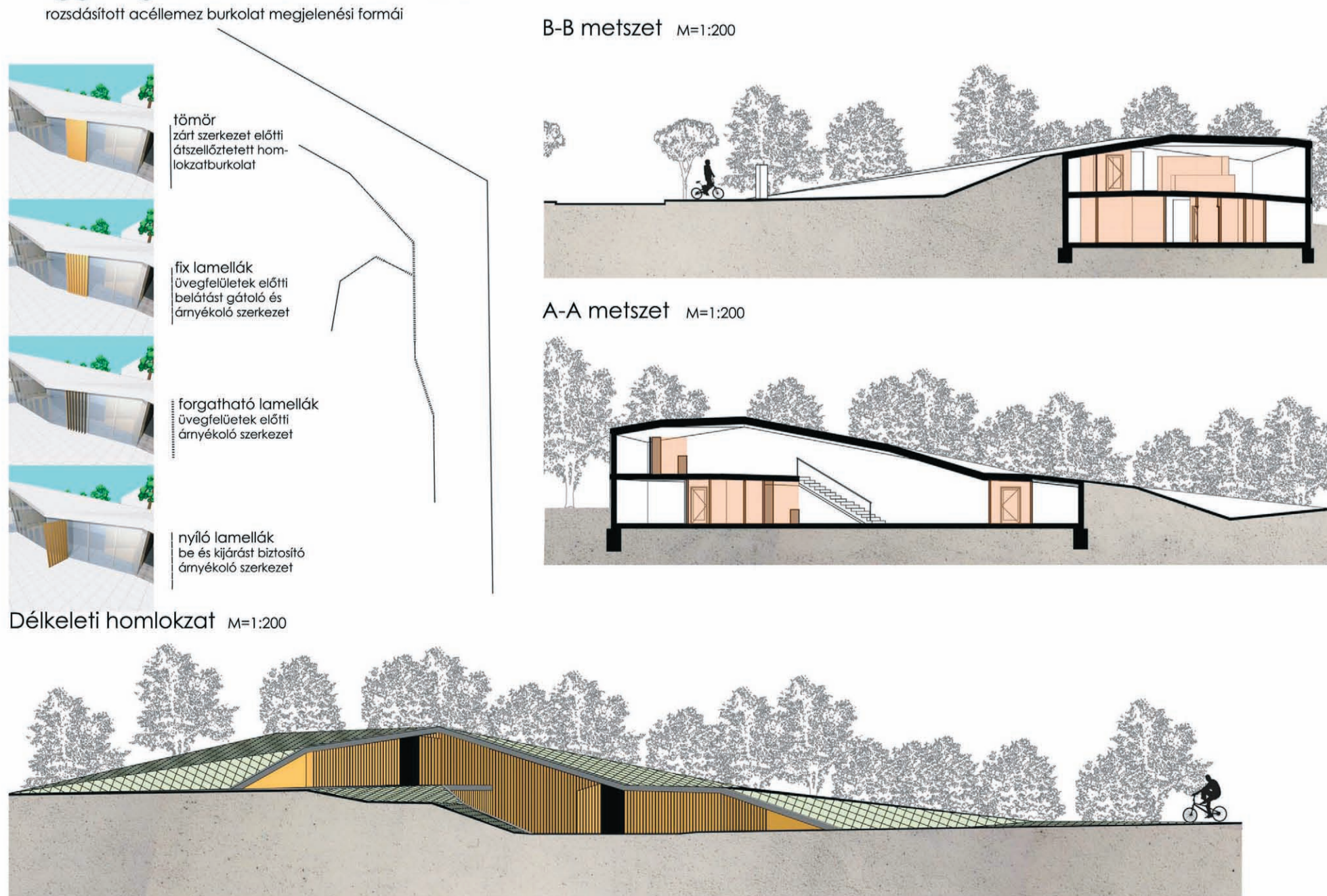




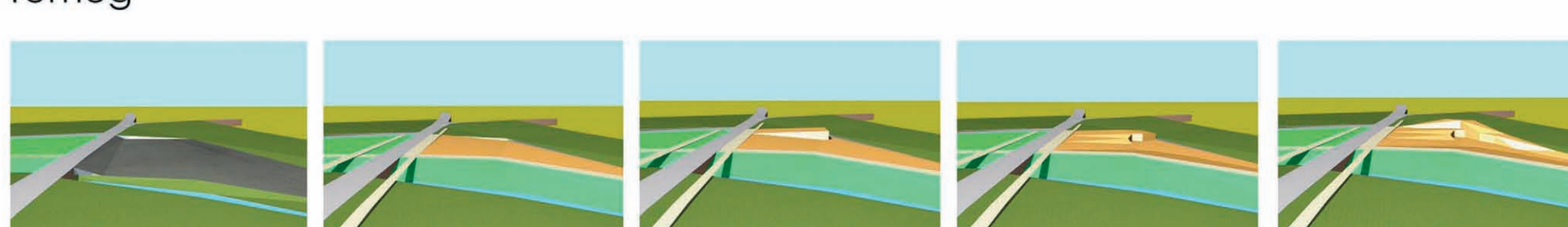
Alaprajzok



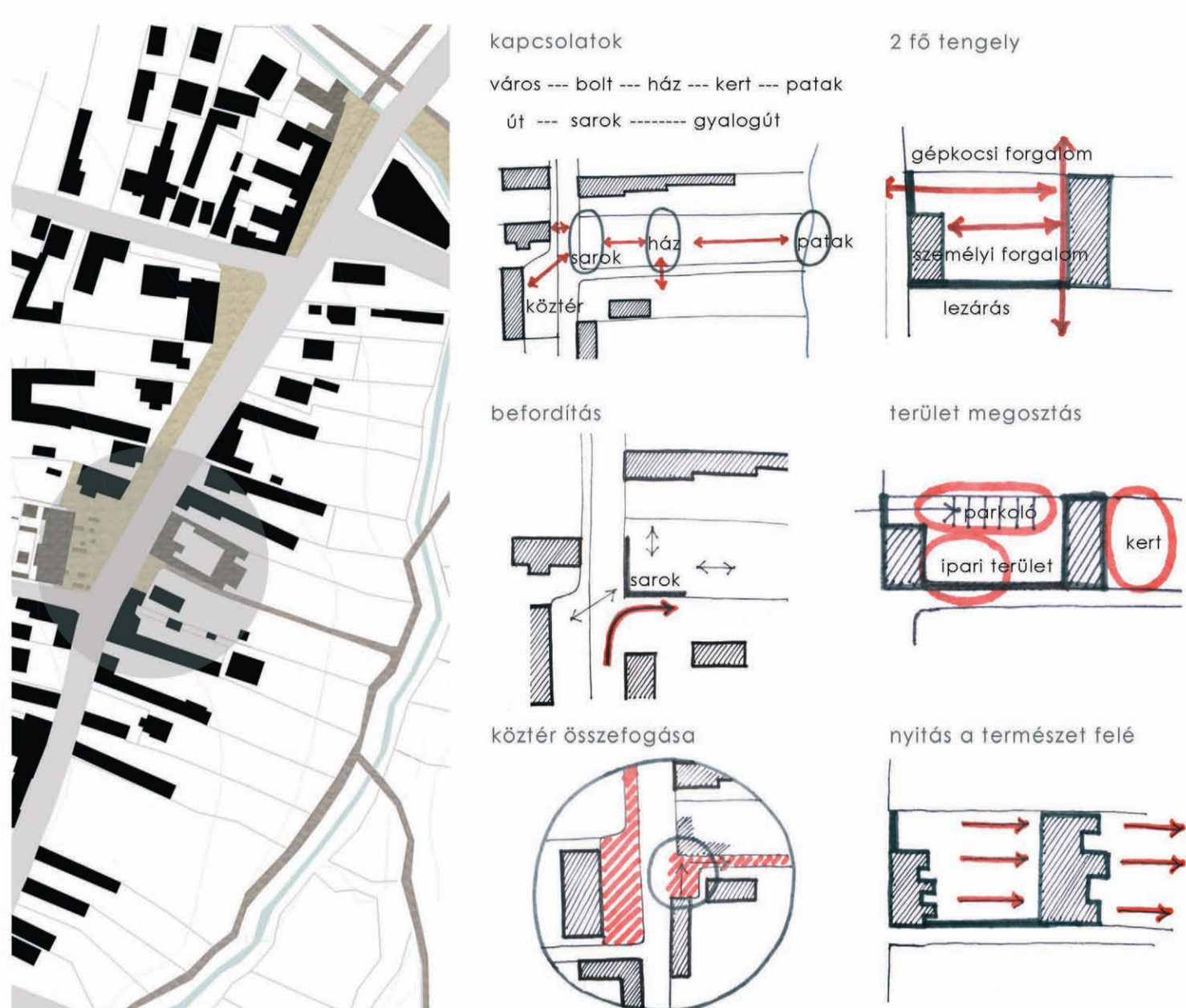
Függőleges felületek kialakítása



Tömeg



2. CSOPORT - CSÁSZÁR RITA, NYERGES JUDIT



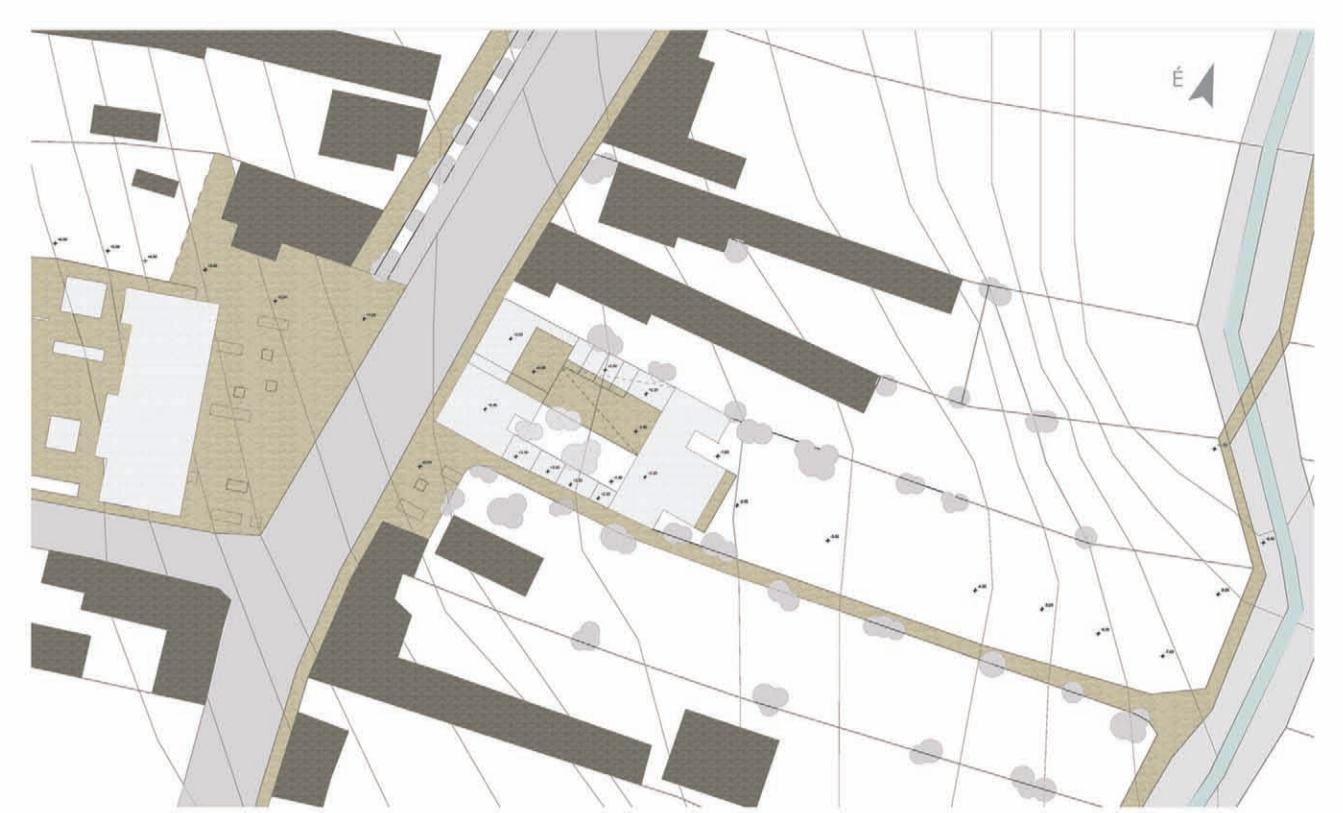
a tervezési terület a mátyás király út mentén fekvő, a patak felé hosszasan elnyúló lejtős terület.

a beépítési koncepció szempontjait a település, a telek és a funkció adottságai egyaránt meghatározzák.

a településéskébe illeszkedést elősegíti a zárt sorú beépítés folytatása, és így az egységes utcaképek elérése. a terménybolt, mint funkció hangsúlyos, valamint az új gyalogos ösvény létrehozása. Utóbbival elősegítve a patak és a főt, így a természet és a város szervesebb kapcsolatát.

a telek adottságai felhasználva a beépítési koncepció, a bolt és a ház kapcsolata és a lejtős terepviszonyok kihasználására épül. az utcántról beépítés helye pedig, egy új köztér kialakítását teszi lehetővé a főt mentén. a beépítés előnye, hogy jövőbeli javaslataknak felmerülhet a hosszanti telek kettébontása és egy hasonló beépítés lekötése a patak felé.

a funkció adottságai miatt szempontként szerepel a bolt és a ház közötti átjárhatóság biztosítása, a vizuális összekapcsolás, valamint a lejtéssel elért funkcióváltás.

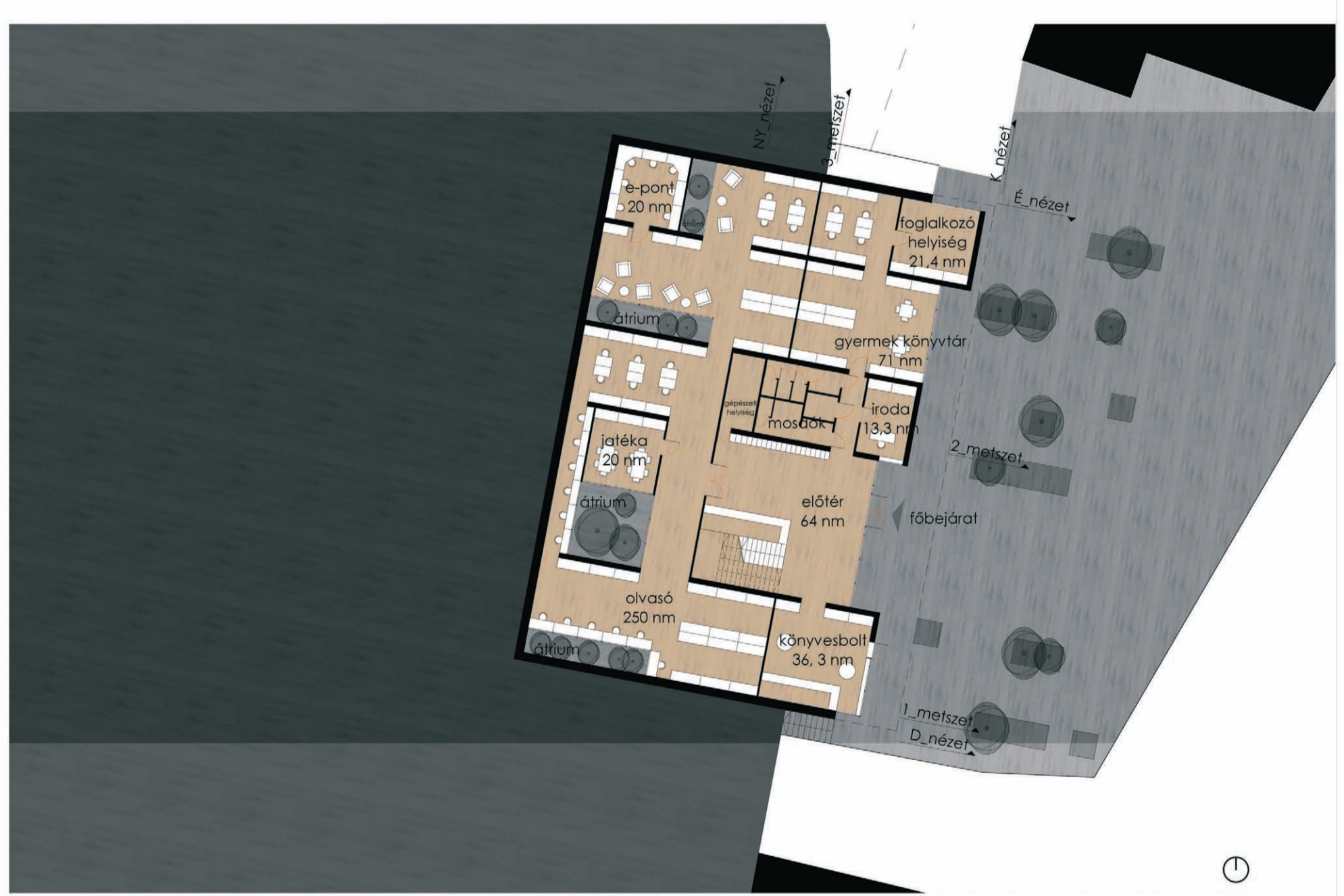

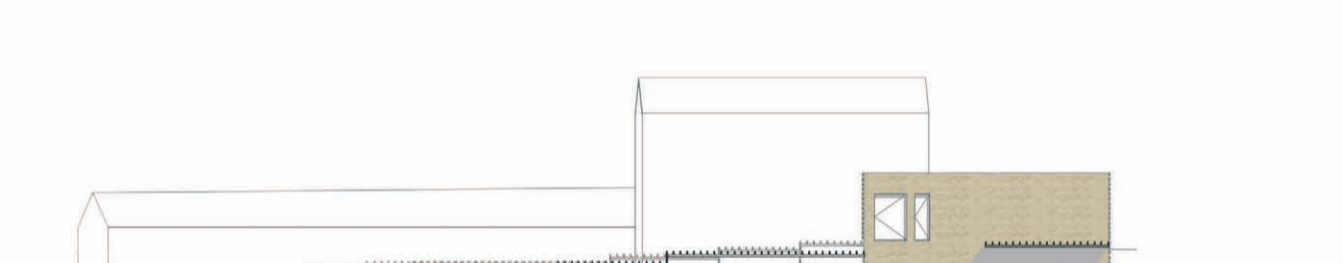
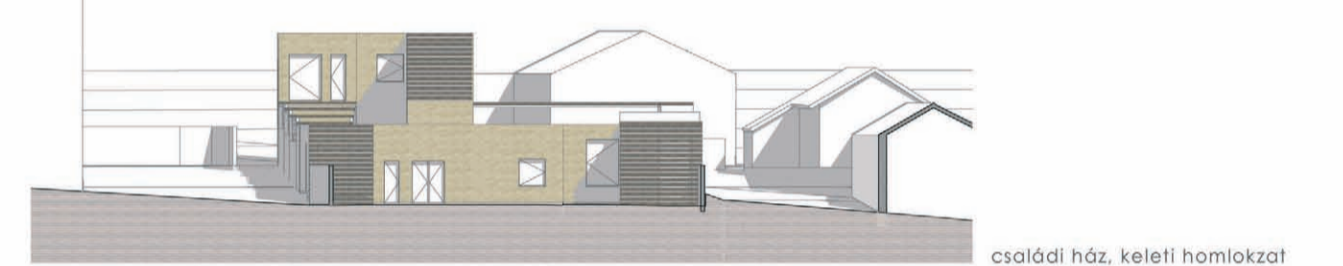
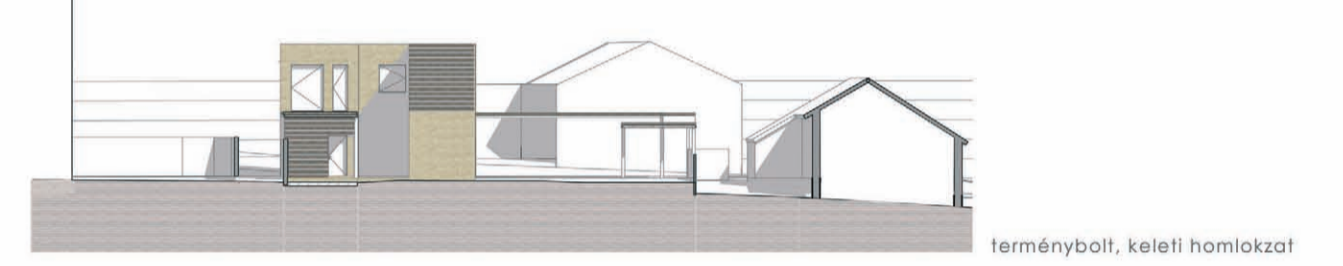

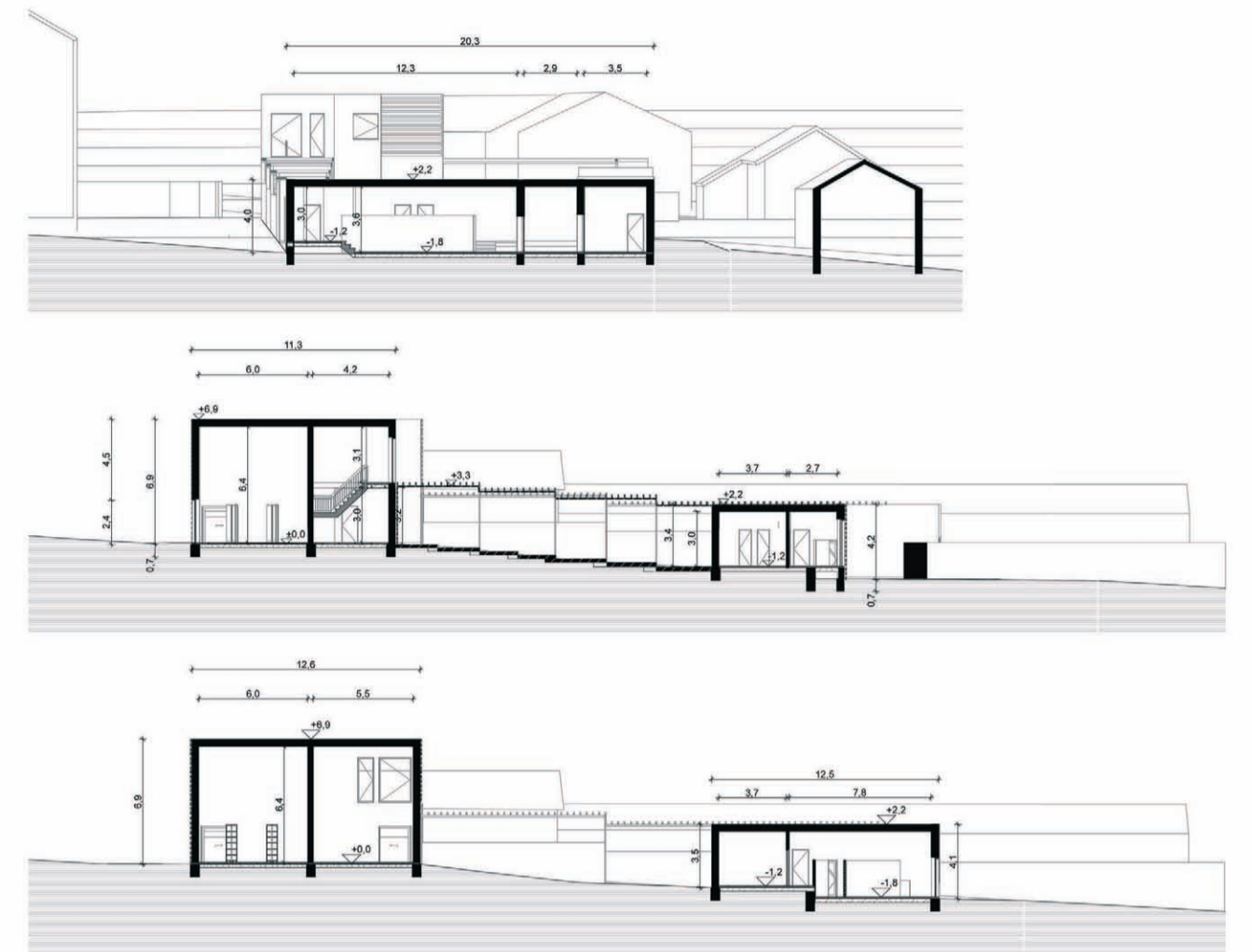
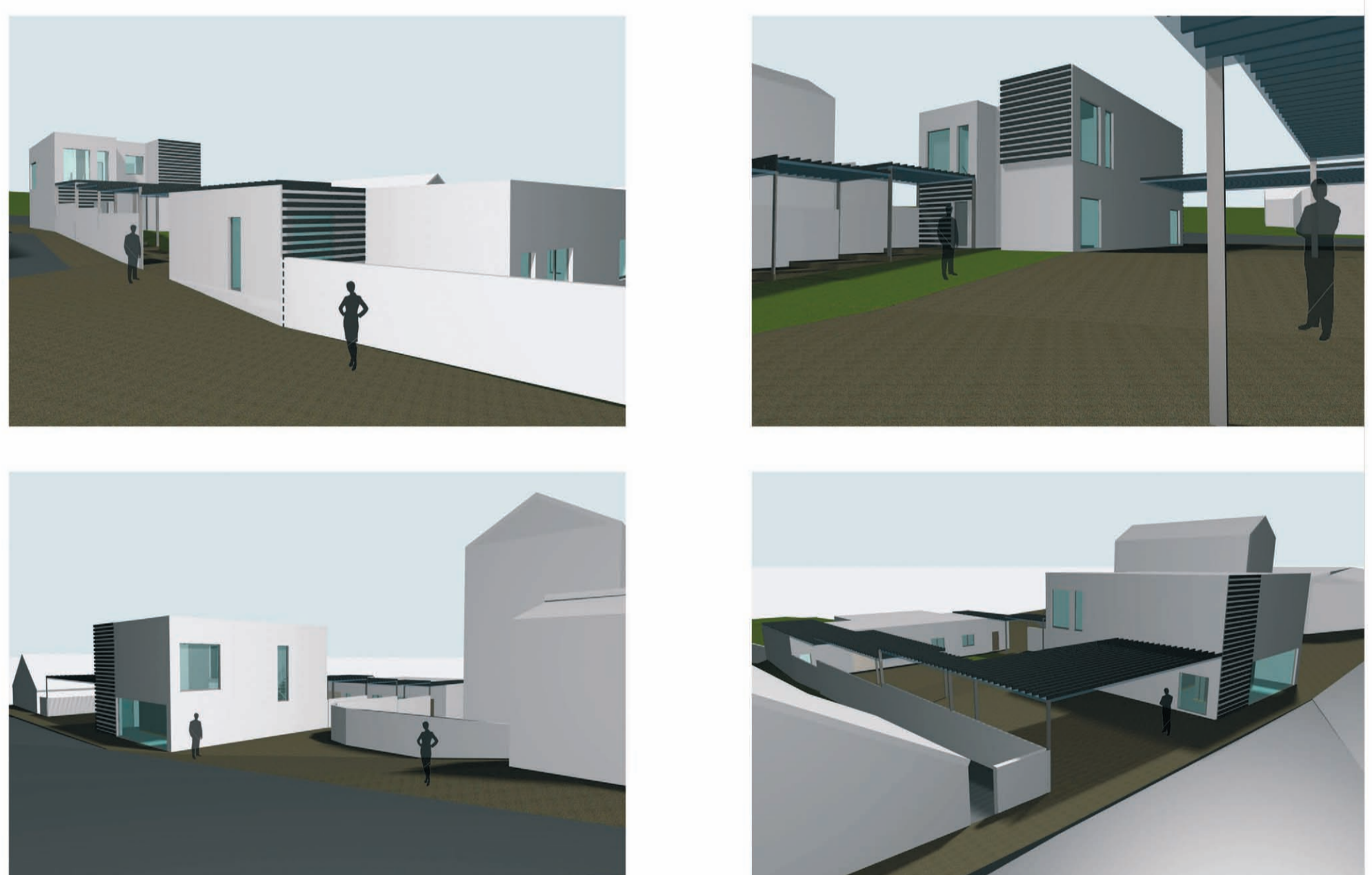


tanzségi terv 3 terménybolt és családi ház solymár 2010 császár rita konzulens: sándor gergő

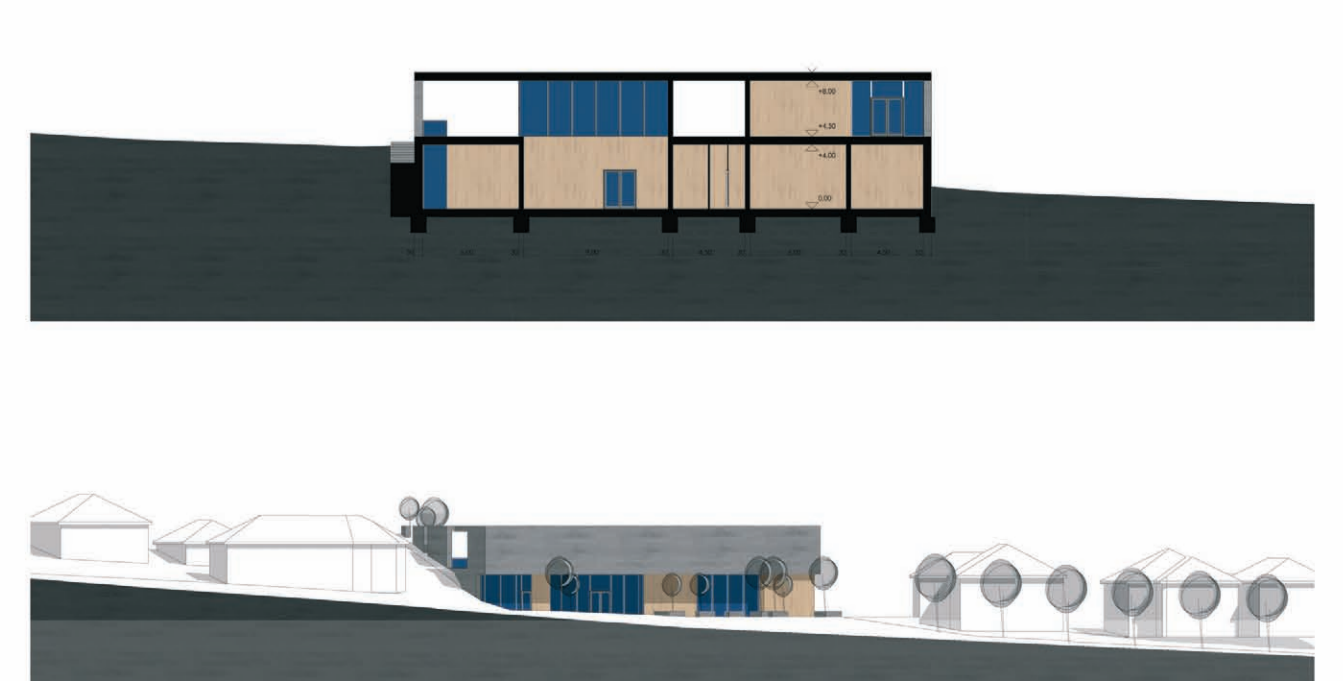
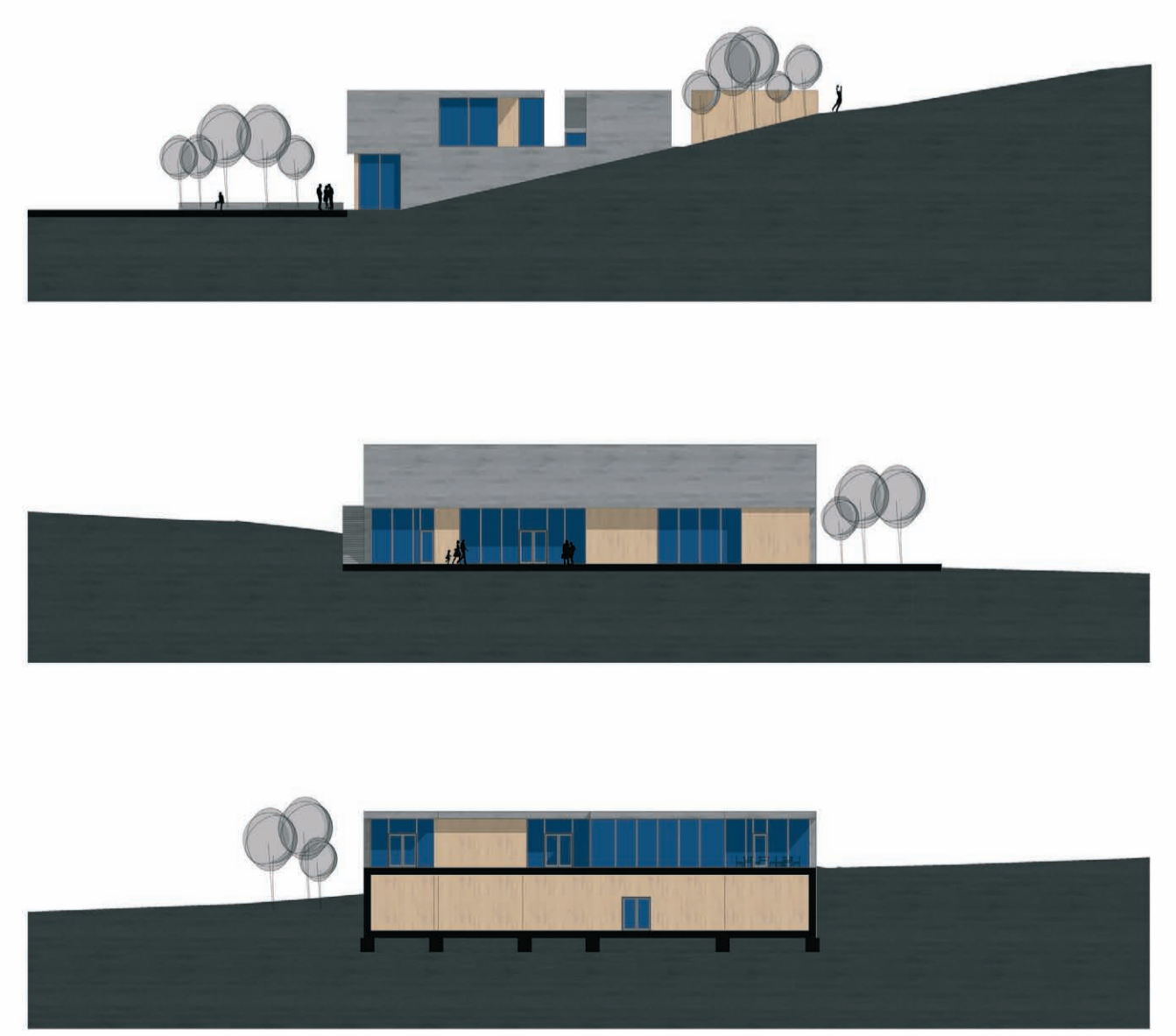
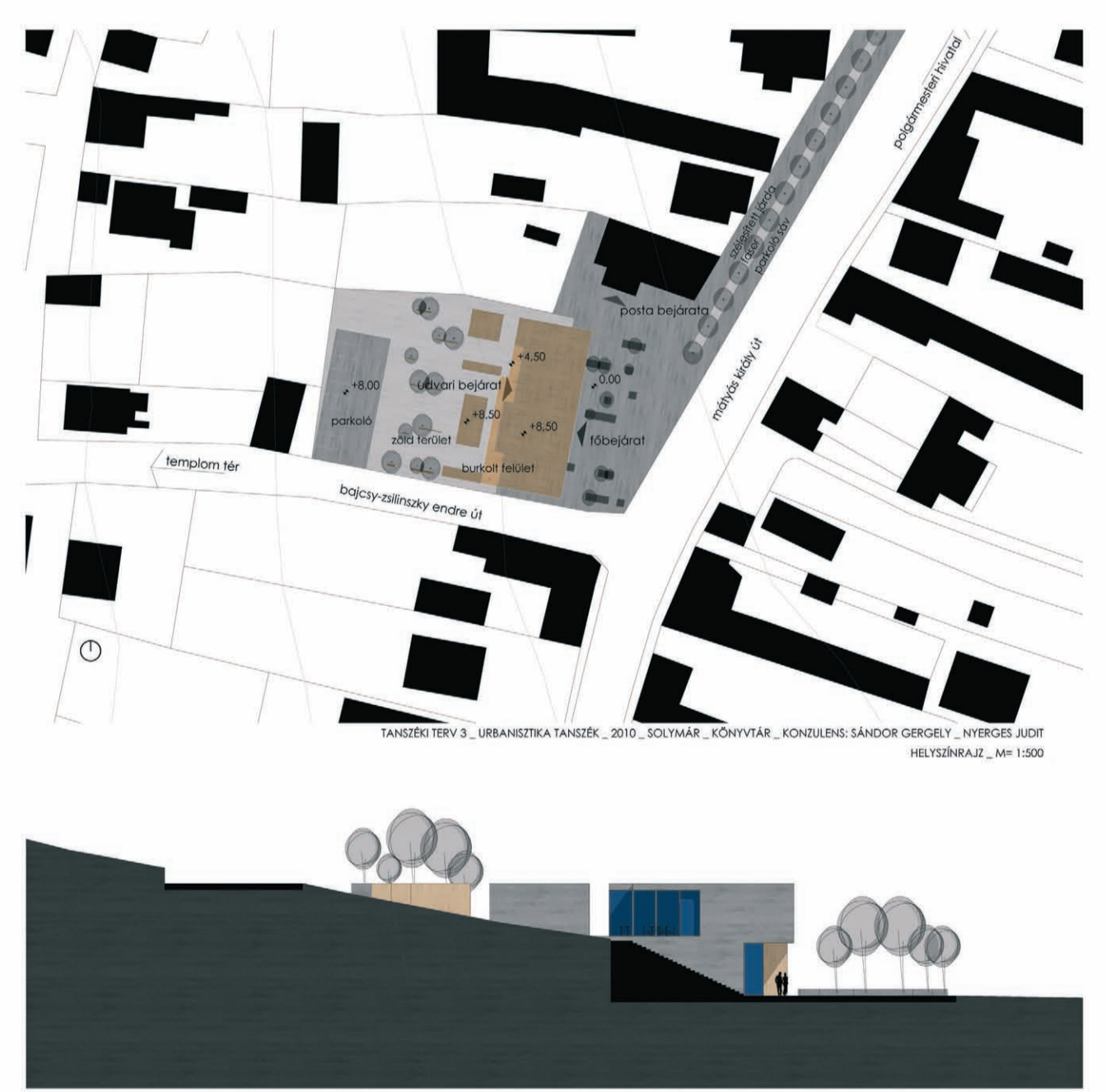
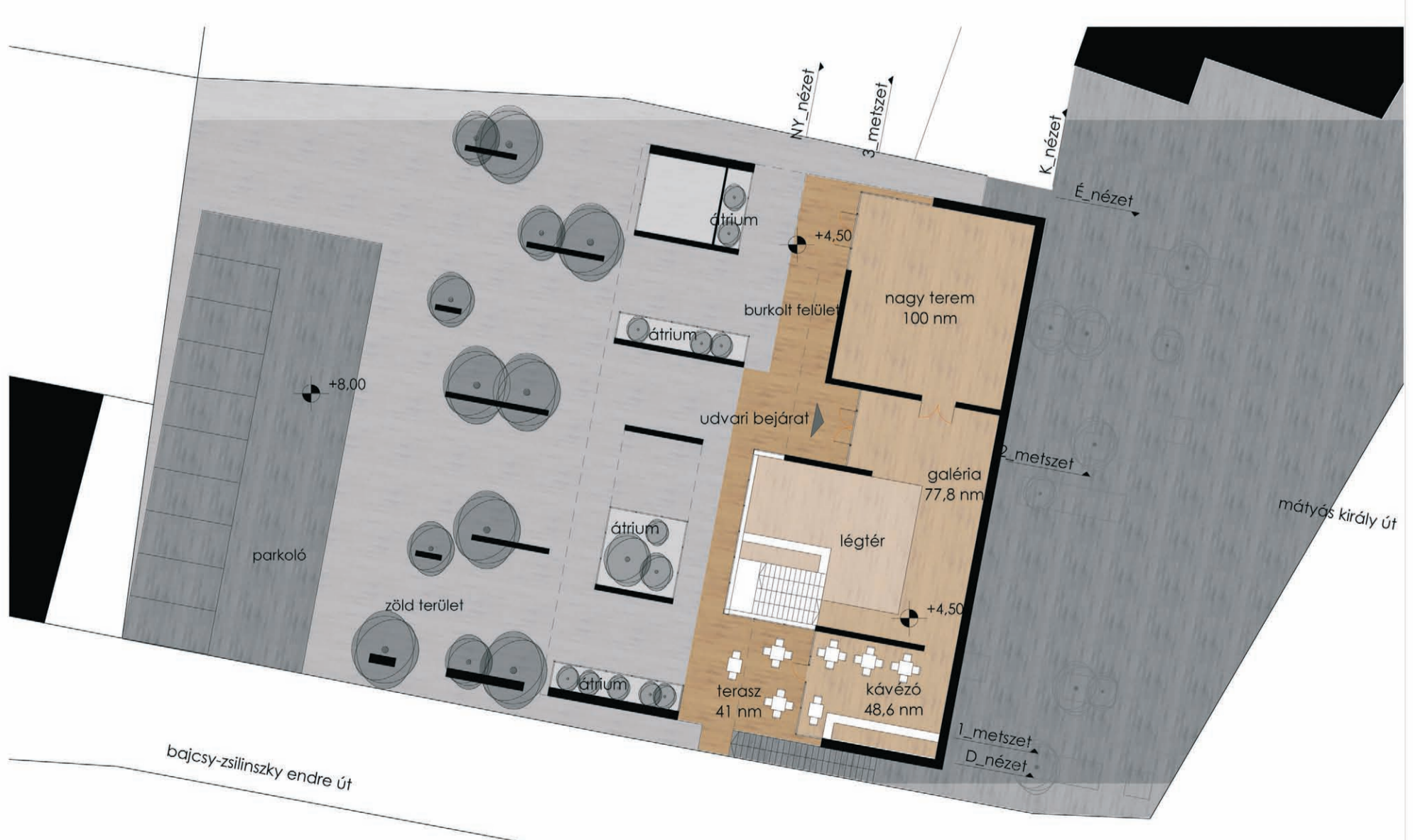
tanzségi terv 3 terménybolt és családi ház solymár 2010 császár rita konzulens: sándor gergő



tanzségi terv 3 terménybolt és családi ház solymár 2010 császár rita konzulens: sándor gergő



TANZSÉGI TERV 3_URBANISZTIKA TANZSÉK_2010_SOLYMÁR_KÖNYVTÁR_KONZULENS:SÁNDOR GERGELY_NYERGES JUDIT FÖLDSZINTI ALAPRAJZ_M=1:200



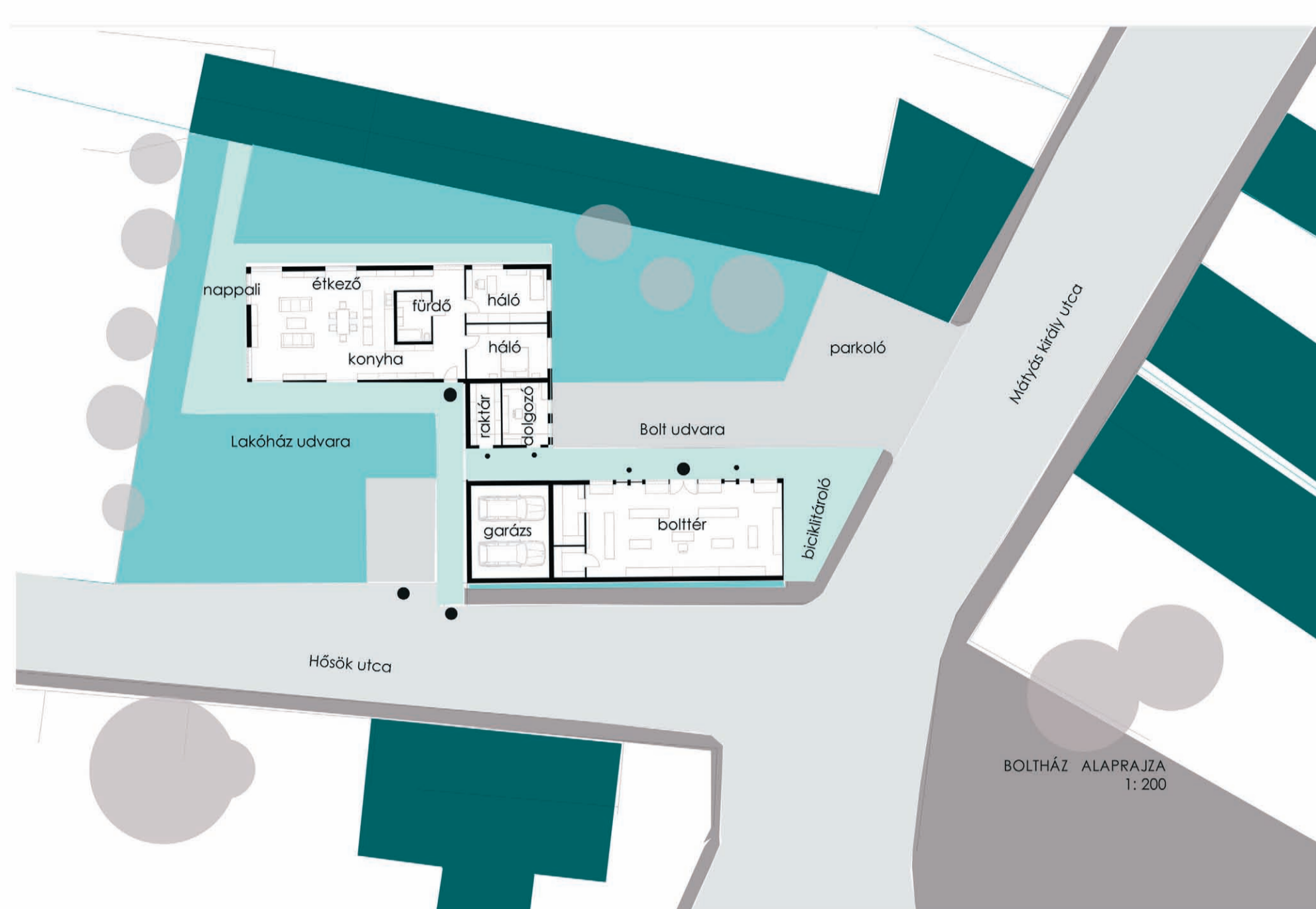


SOLYMÁR

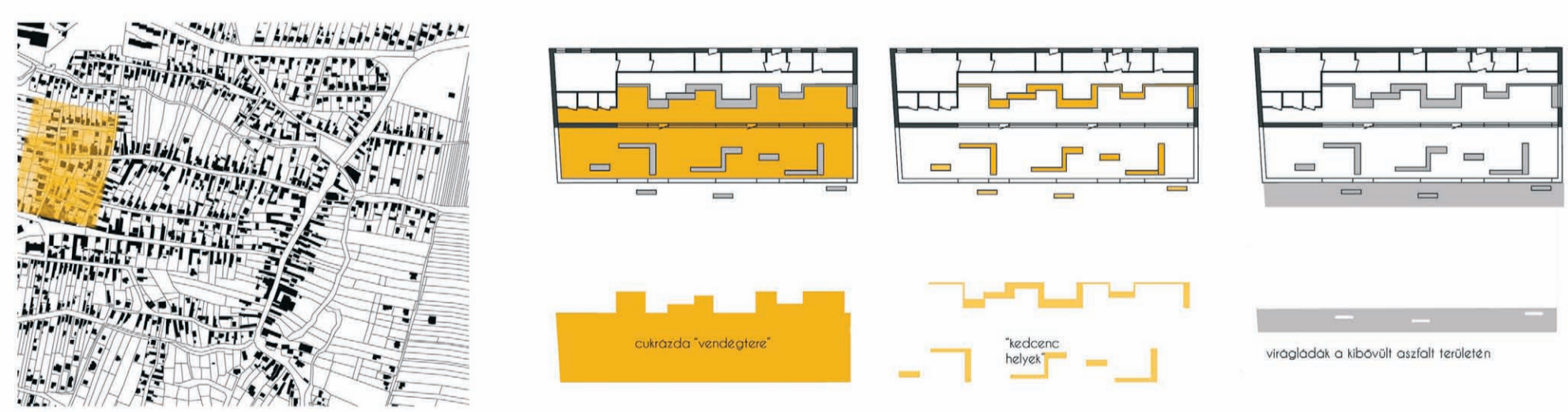
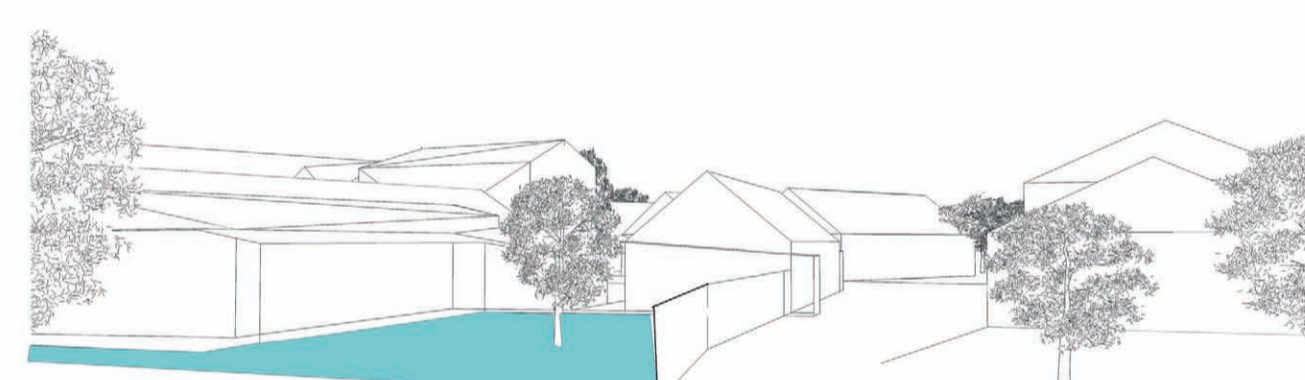
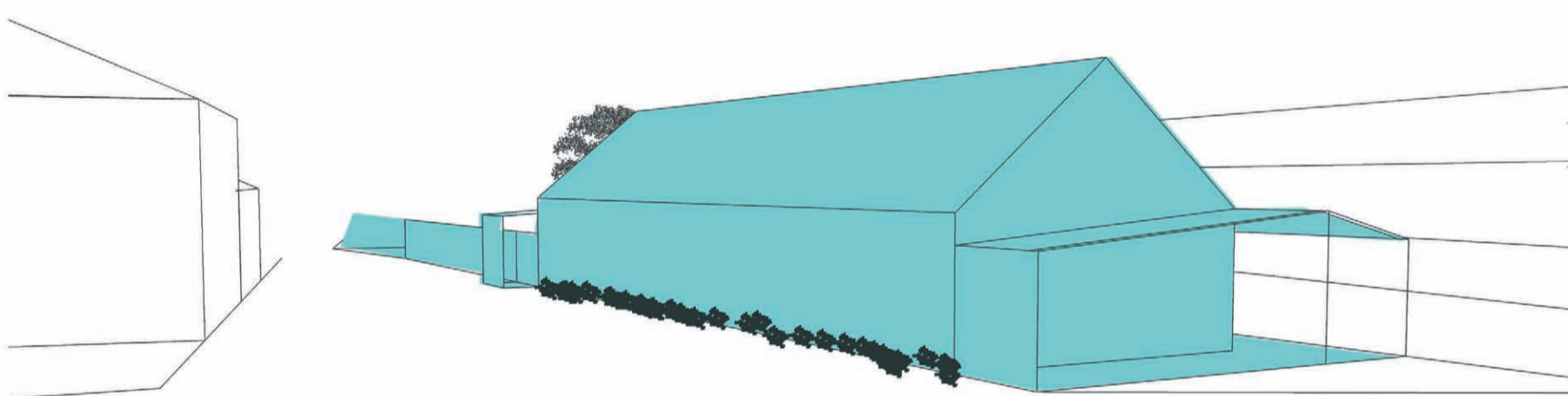
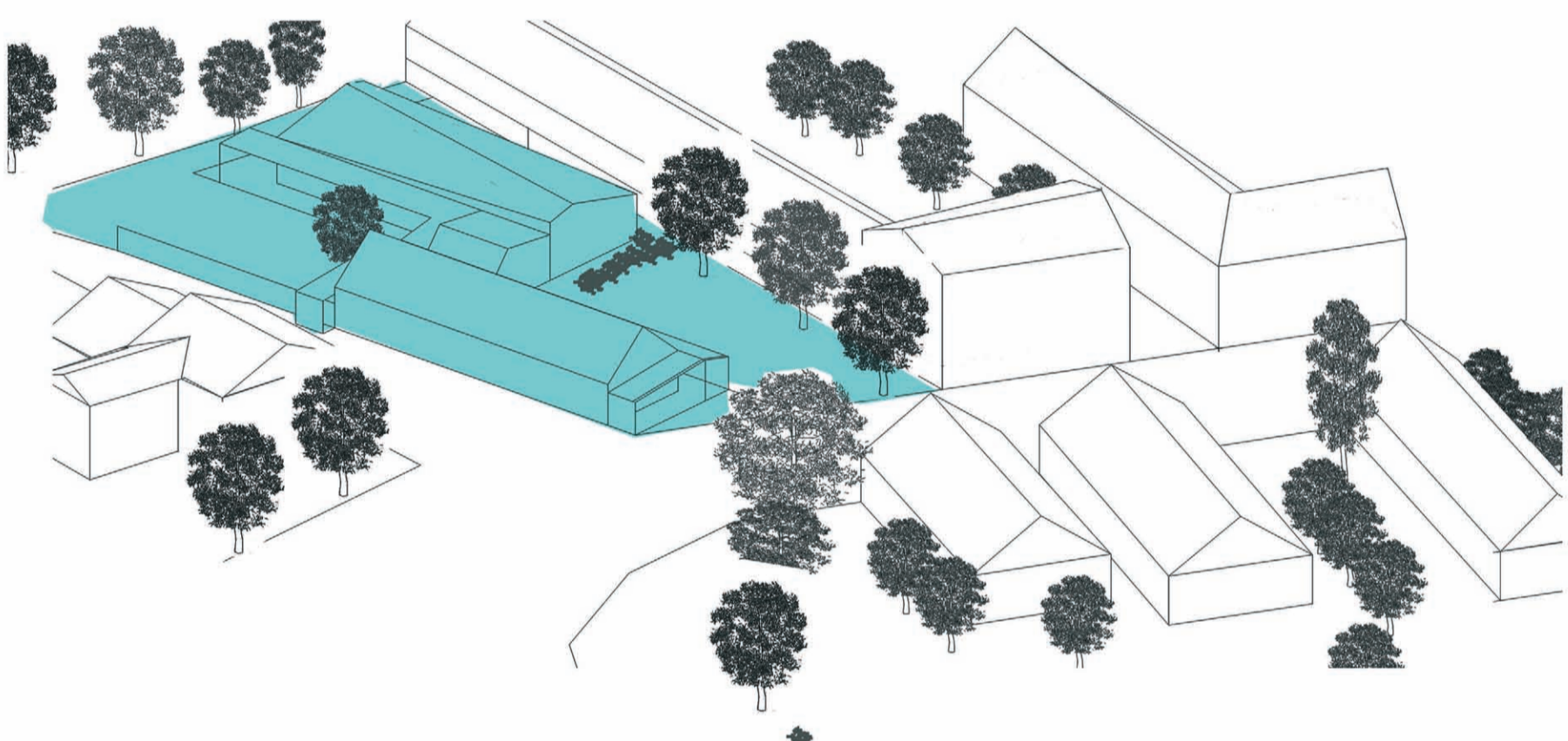
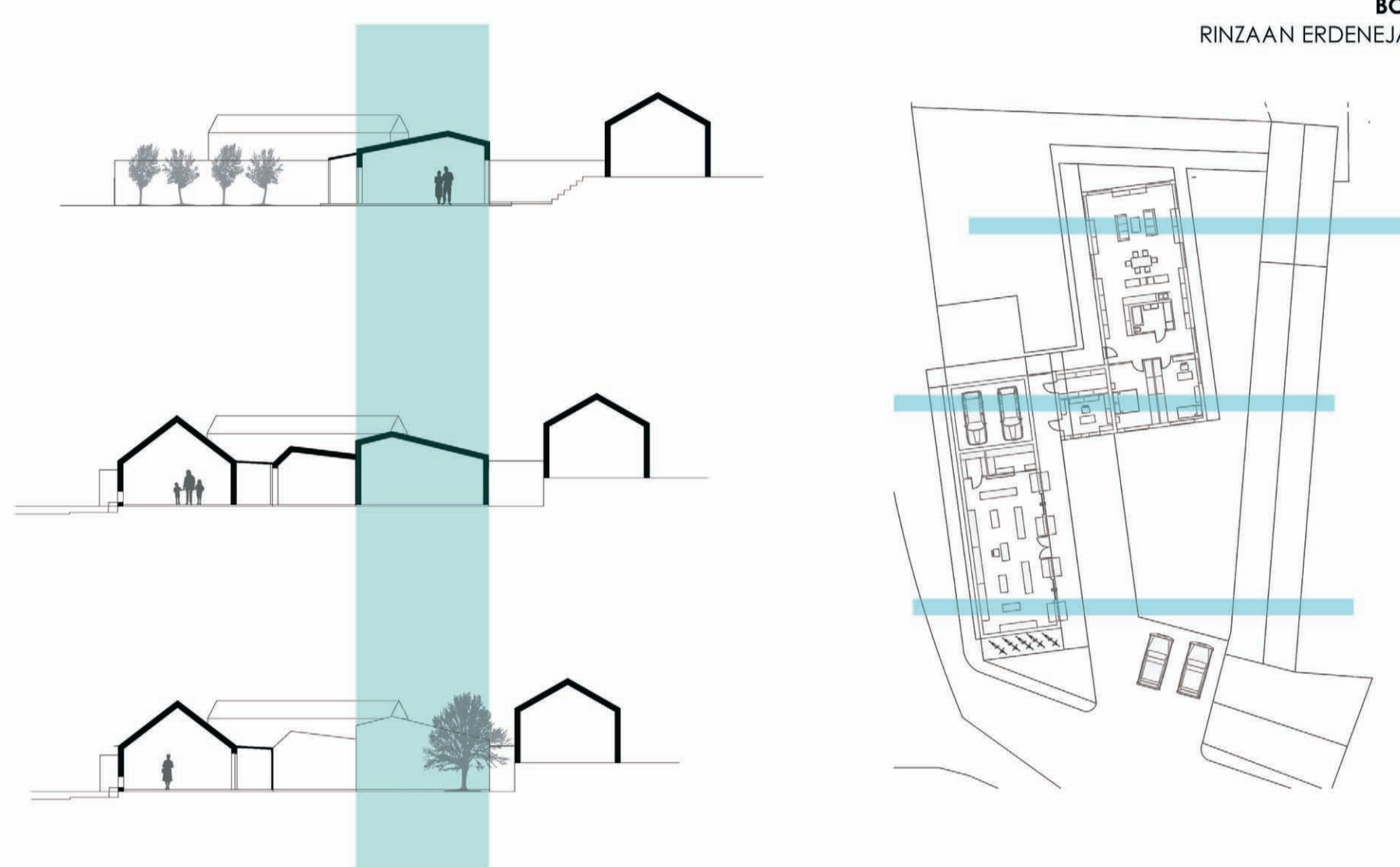
TT3 / KISKOMPLEX

2010

2. CSOPORT - RINZAAN ERDENEJARGAL, STEFANICS LUCA

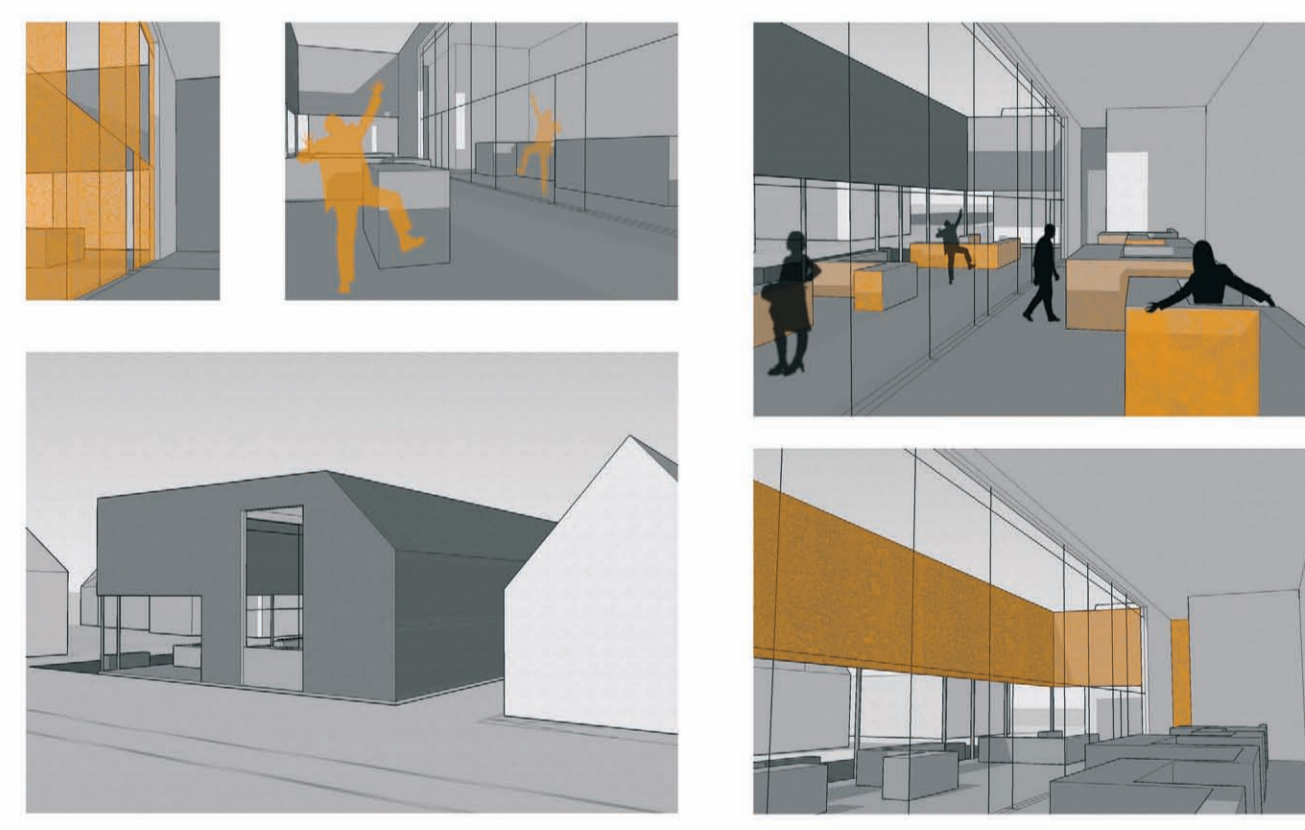
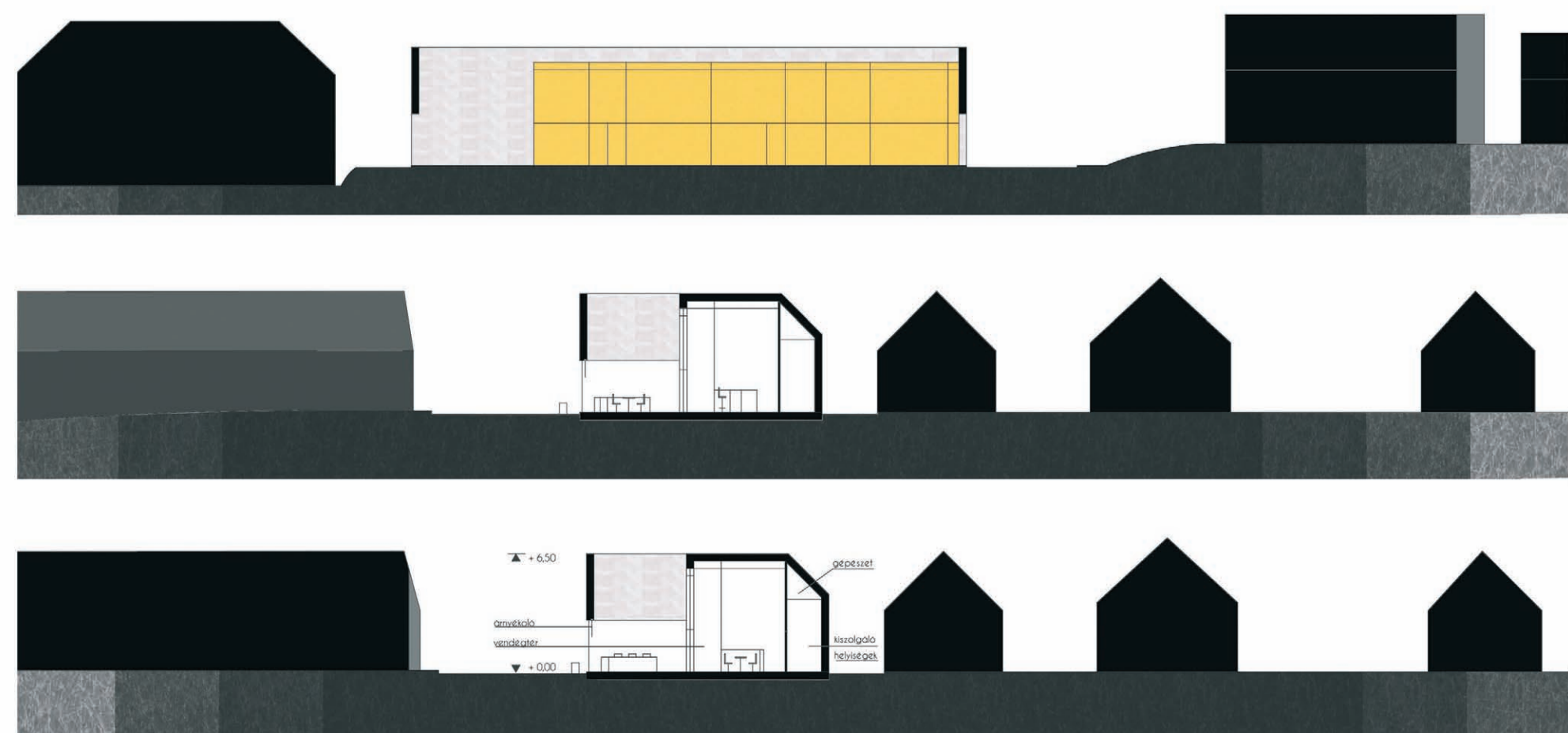
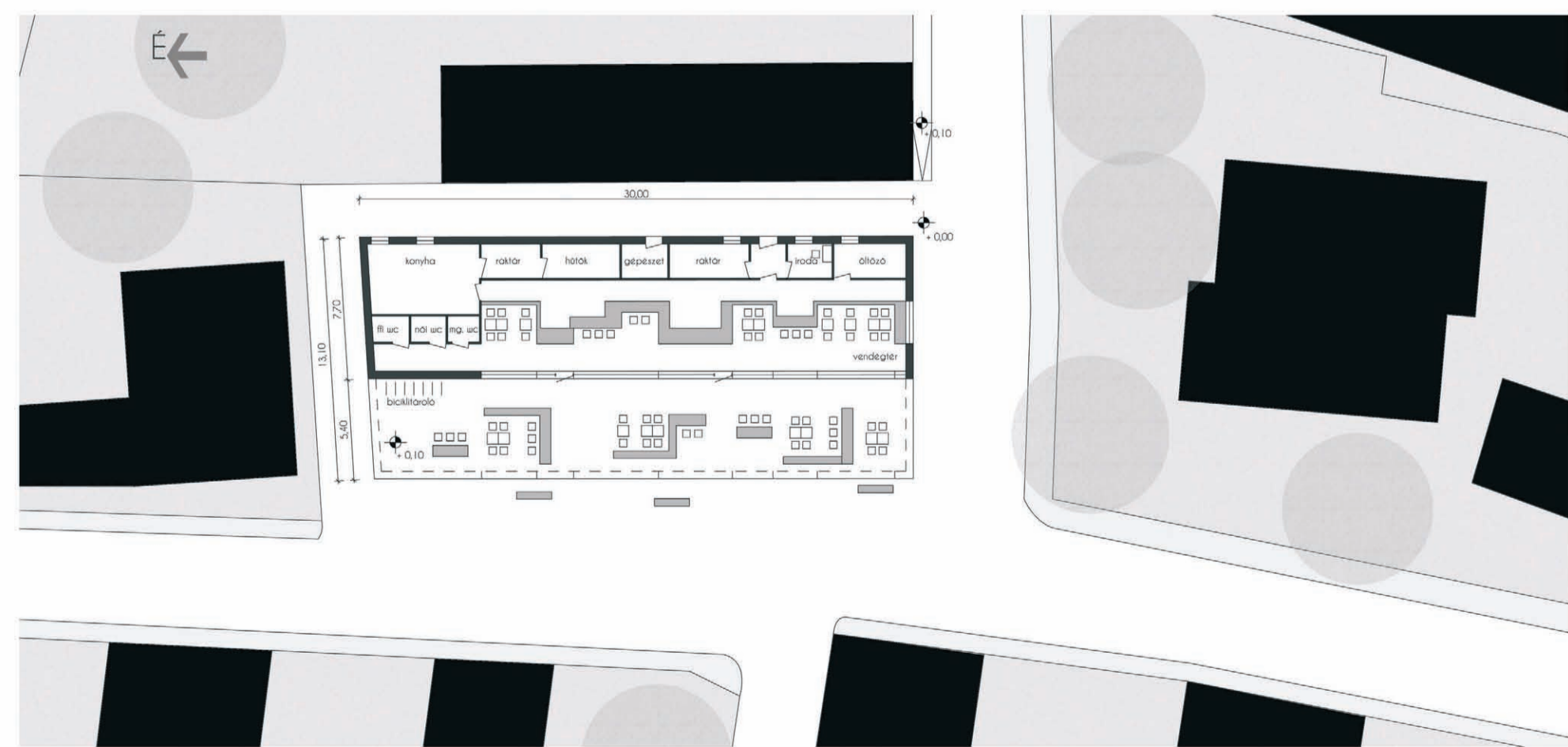


BOLTHÁZ ALAPRAJZA 1:200



VÁZLATOK

Tanulmányi terv 3. Solyvár, elkészítés: Konz. Sándor Csépetty, Stefanics Luca 2010, december 17.

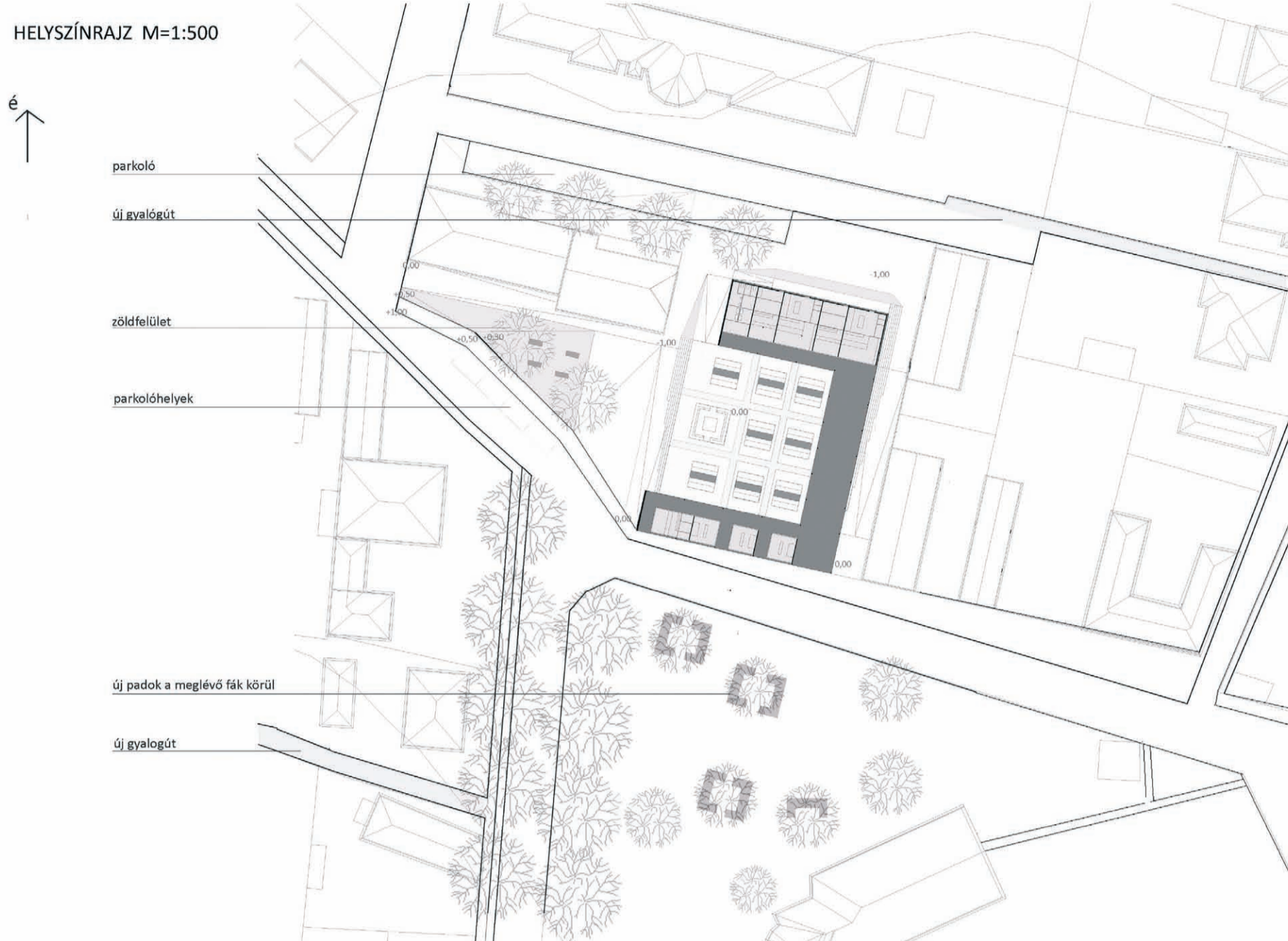


SOLYMÁR

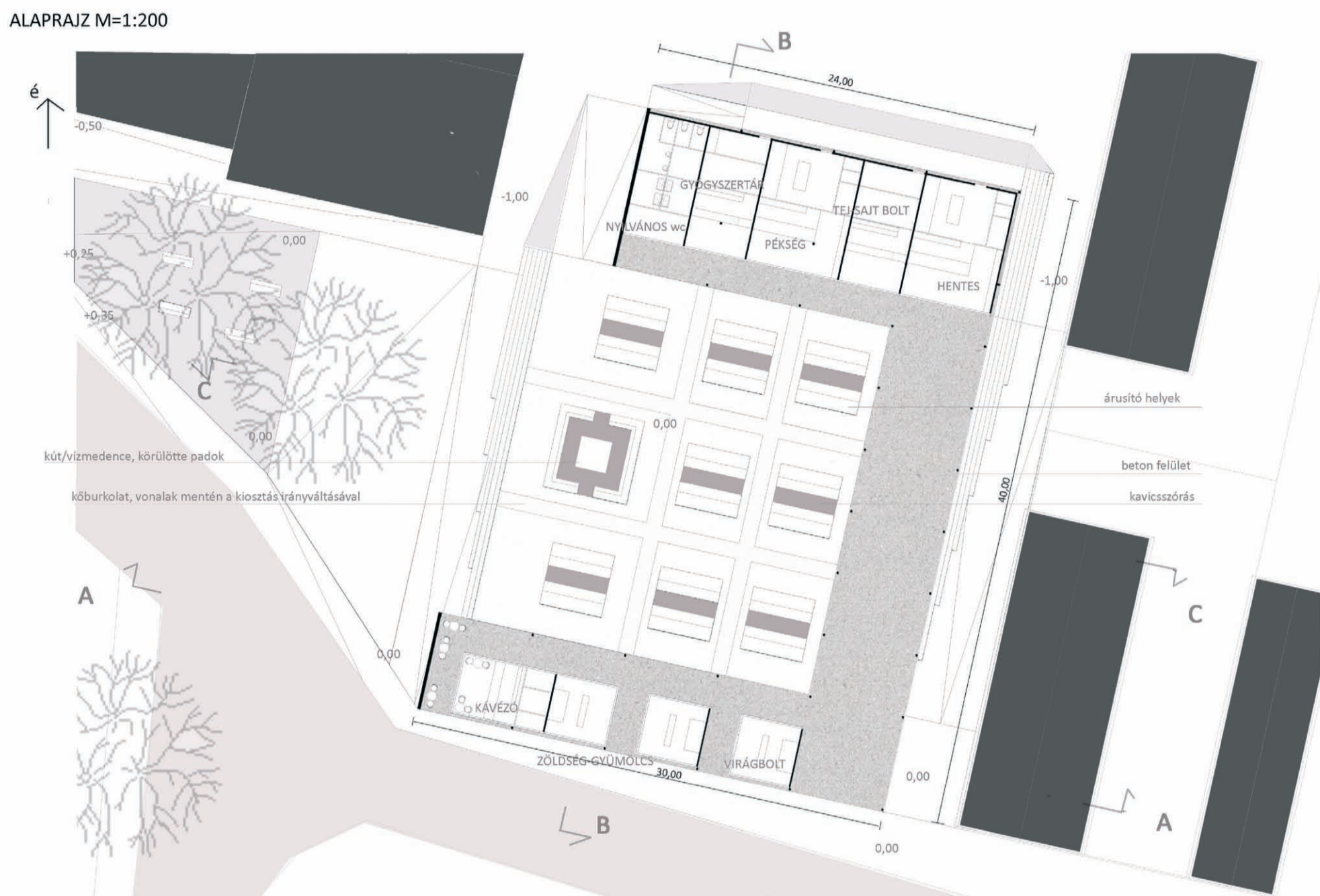
TT3 / KISKOMPLEX

2010

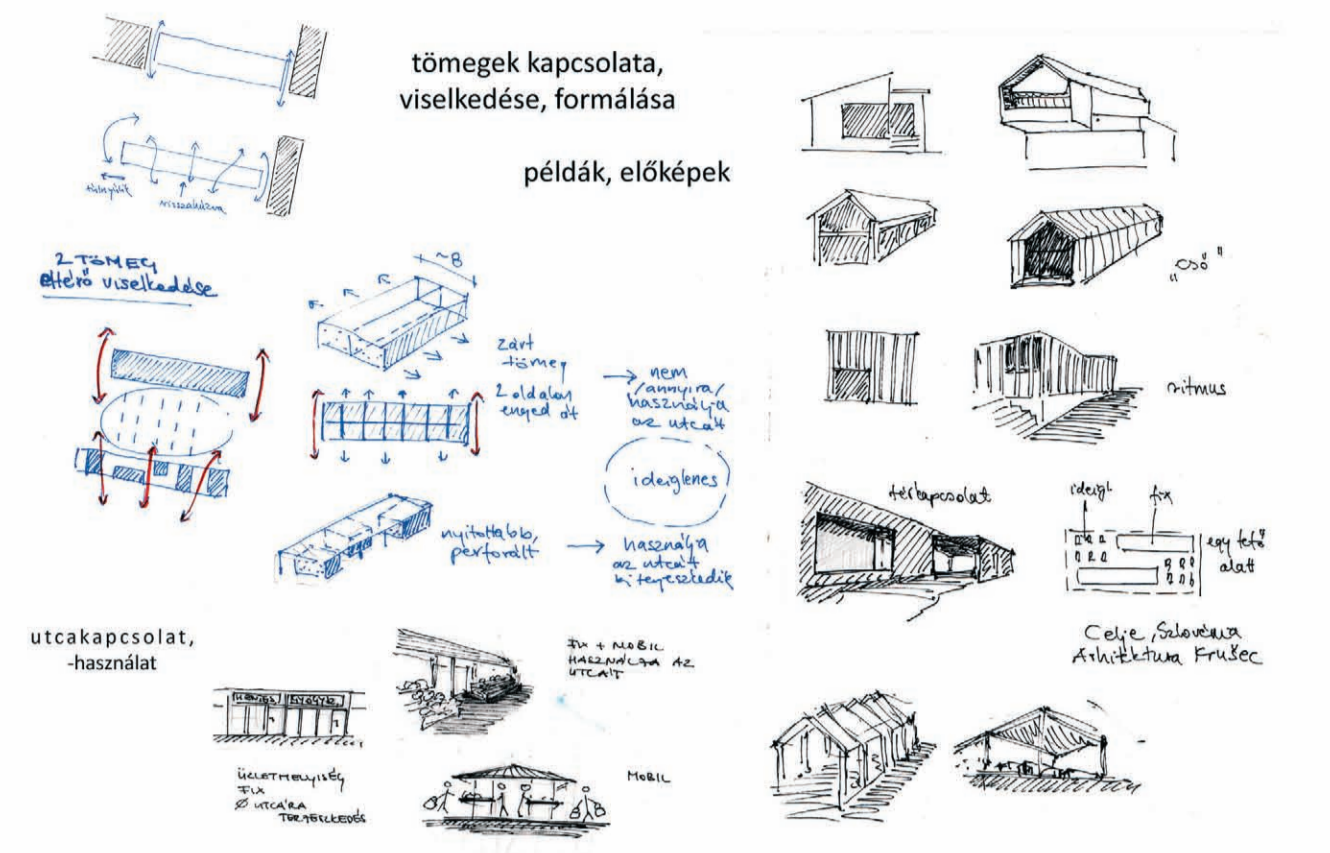
2. CSOPORT - LÓRÁNT ZSÓFIA, NAGY ESZTER ANNA



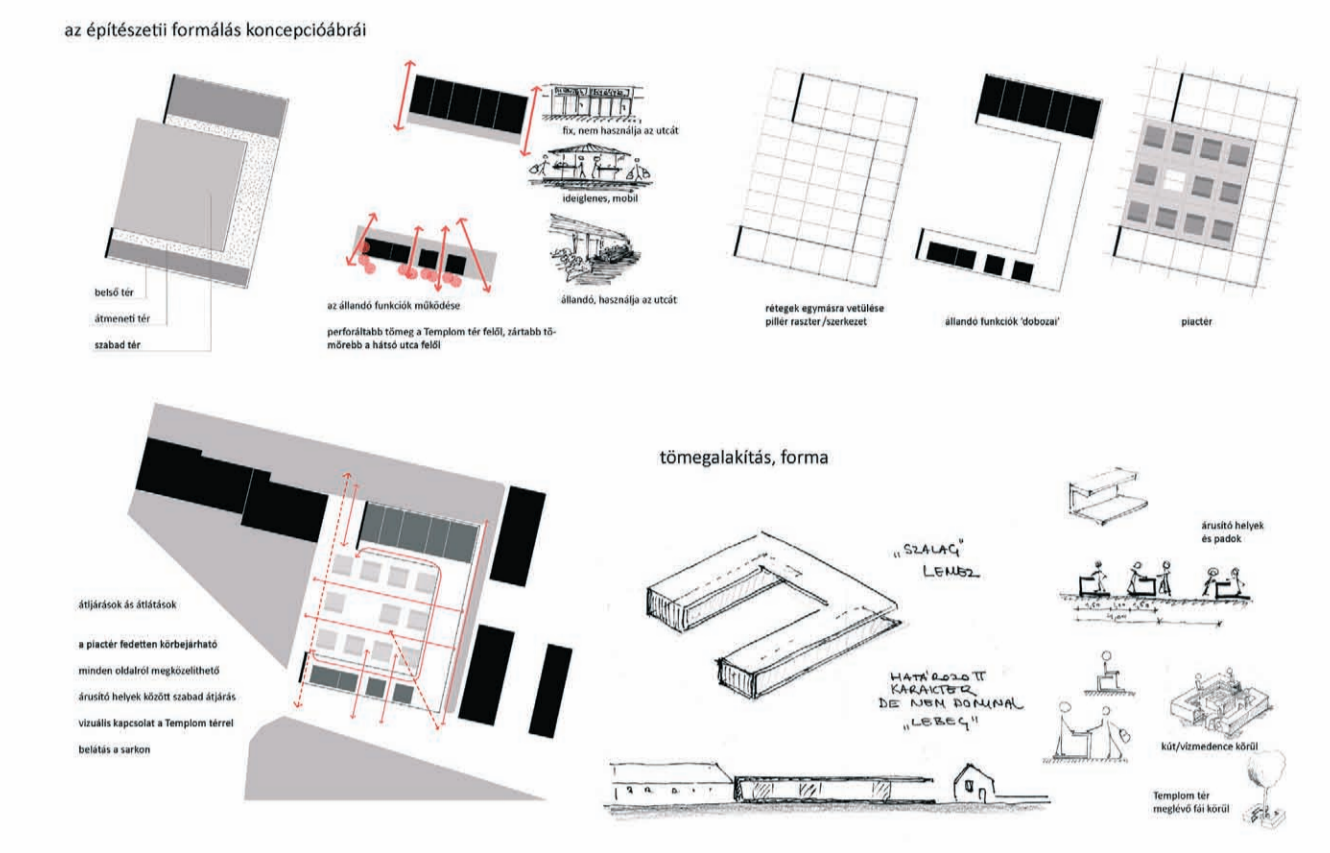
átszékelt terv 3 2010 Solyvár PIAC helyszínrajz II Lóránt Zsófia konz:Vermes Dániel



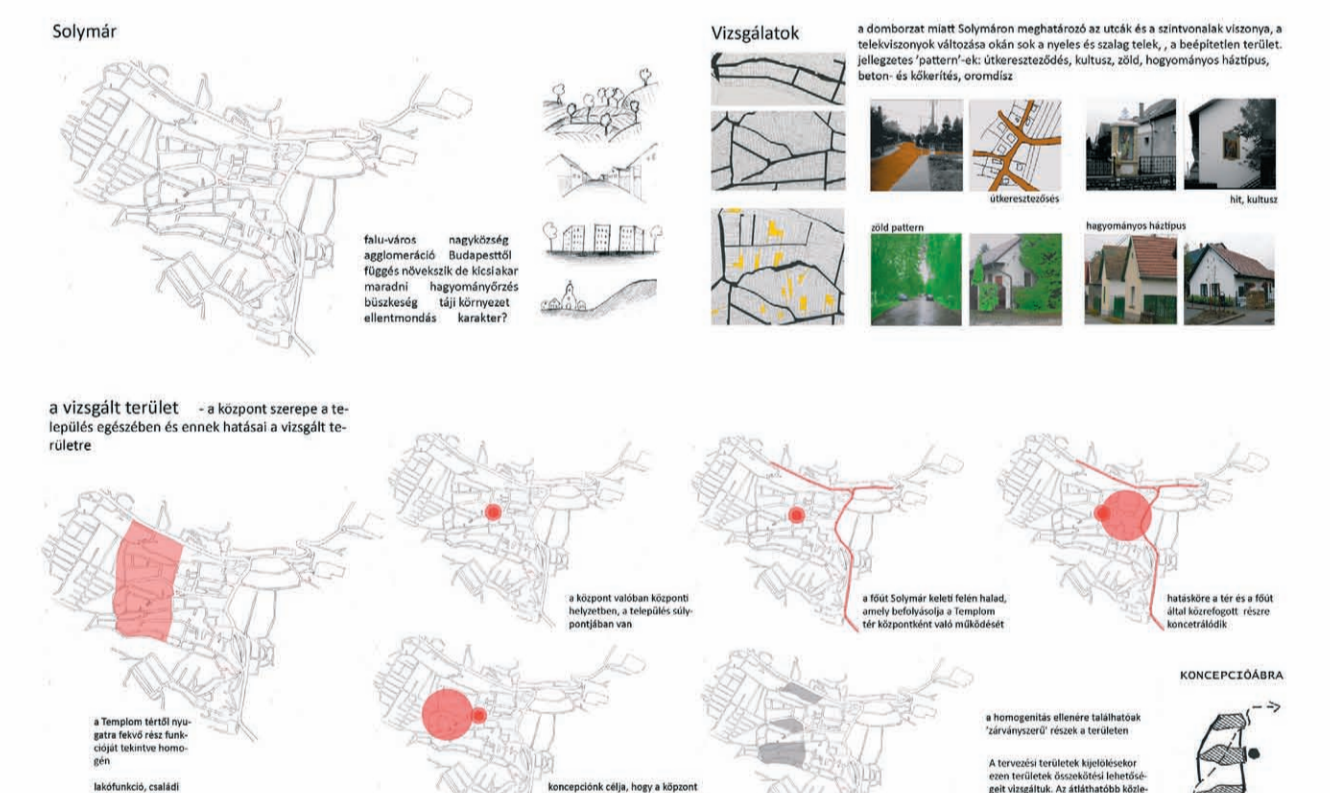

átszékelt terv 3 2010 Solyvár PIAC alaprajz Lóránt Zsófia konz:Vermes Dániel



tt3 solyvár piac vázlat terv LÓRÁNT ZSÓFIA 2010. nov. 8. konz: Vermes Dániel



átszékelt terv 3 2010 Solyvár PIAC vizsgálatok-konceptió III Lóránt Zsófia konz:Vermes Dániel



átszékelt terv 3 2010 Solyvár PIAC vizsgálatok-konceptió I Lóránt Zsófia konz:Vermes Dániel

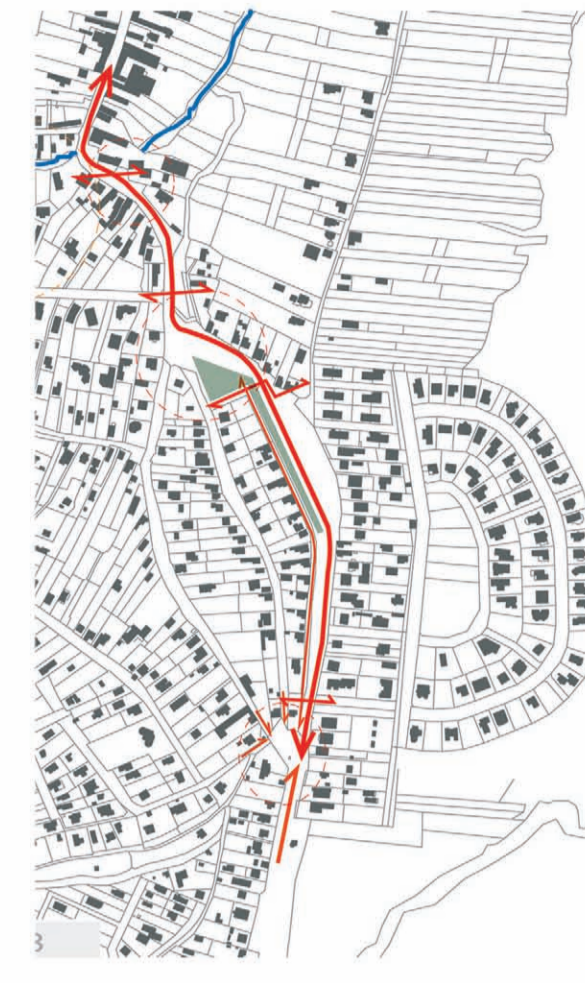


SOLYMÁR

TT3 / KISKOMPLEX

2010

4. CSOPORT - KOVÁCS MELINDA, MARSAL ZSÓFIA ÉVA



Általános funkció: kereskedelmi
Problémák: rossz megközelíthetőség, környezetrel való kapcsolat...

Általános funkció: közpark
Problémák: kibontakoztatás, funkciók és helyszín viszonya

Általános funkció: kereskedelmi, szolgáltatás
Problémák: épületnek kommunikációja a környékkel, helyszínbe illesztés

REZONANSS
 kapcsolható volt kiemelés
TÉSA A DÖRGŐZÉS

ELTÉRŐLÉS
 megkülönböztetés
TÉSA A TERESEN


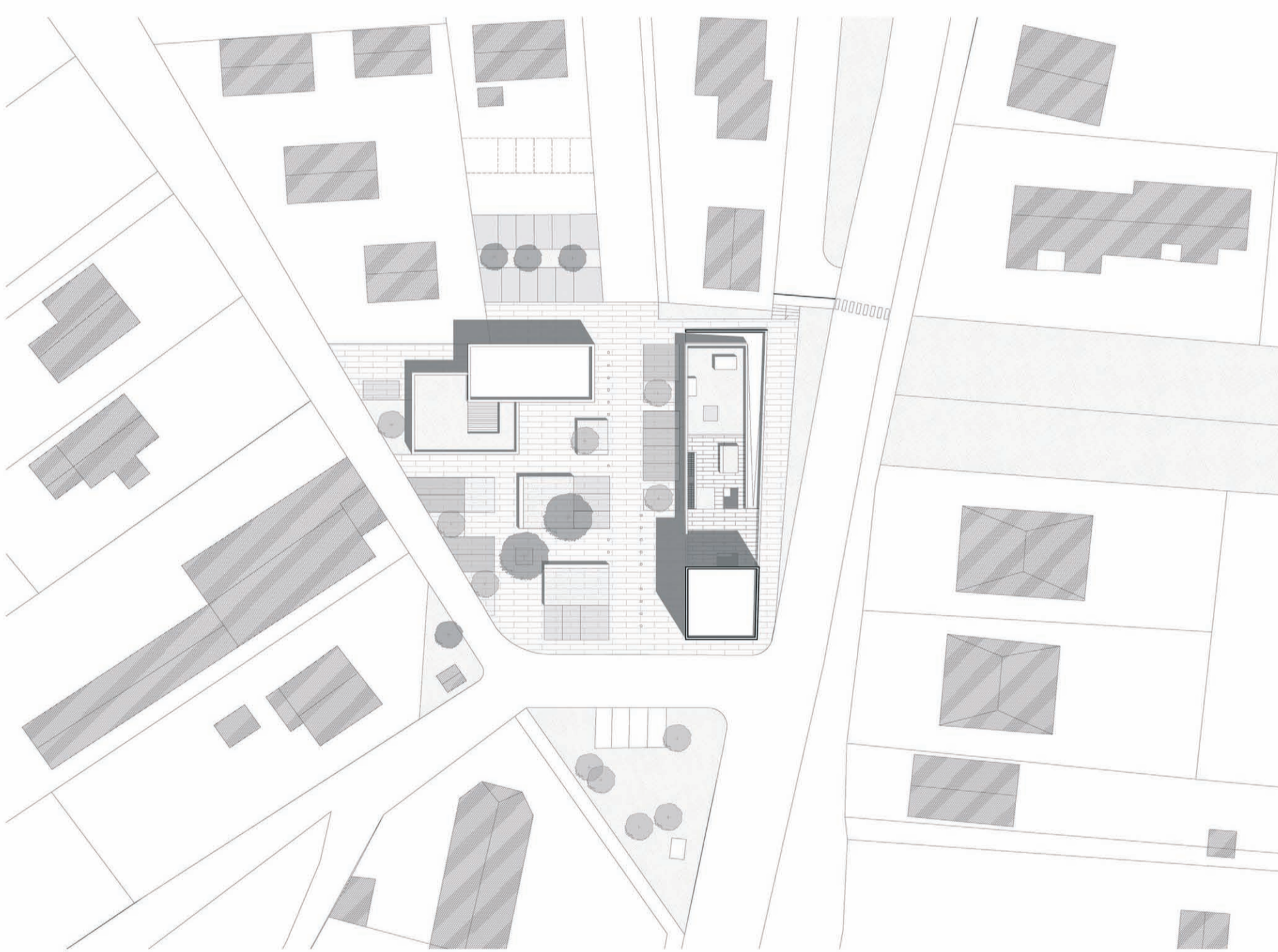
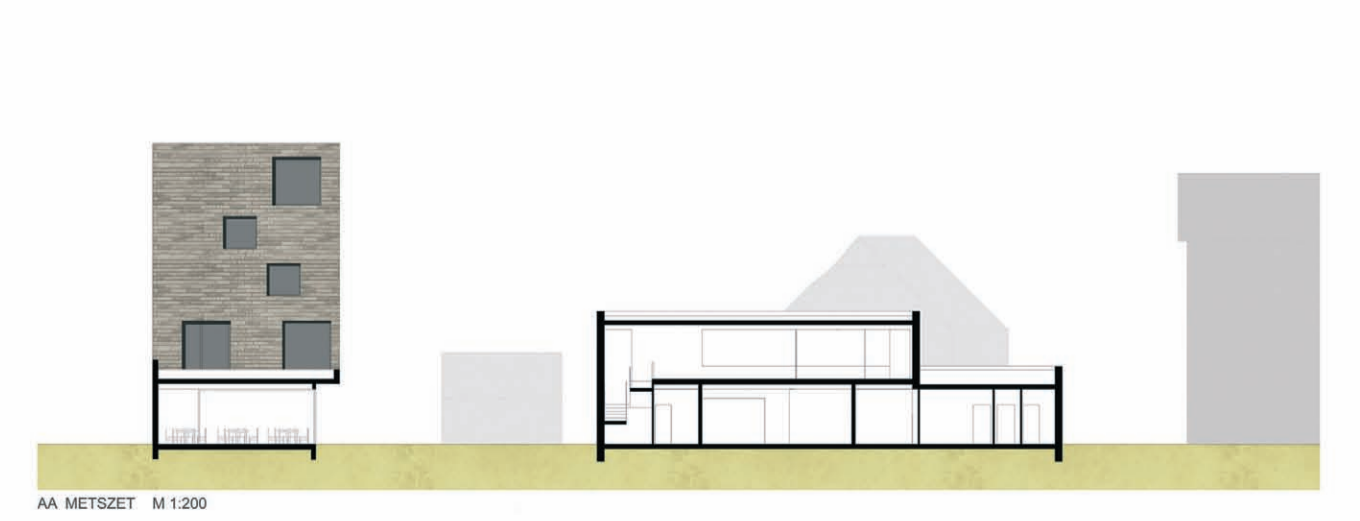
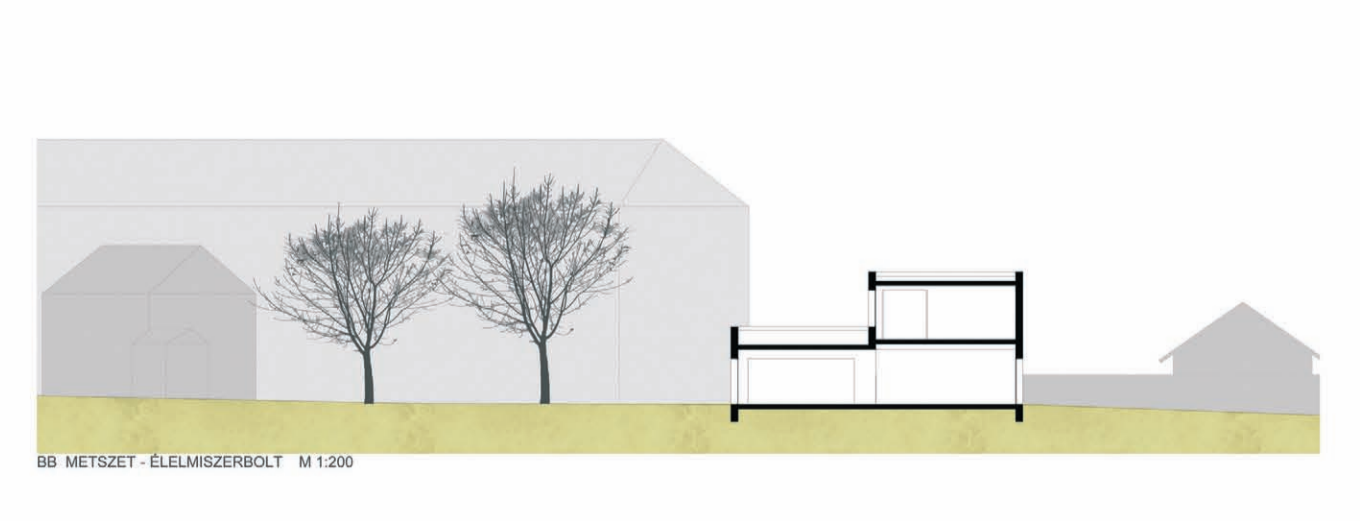
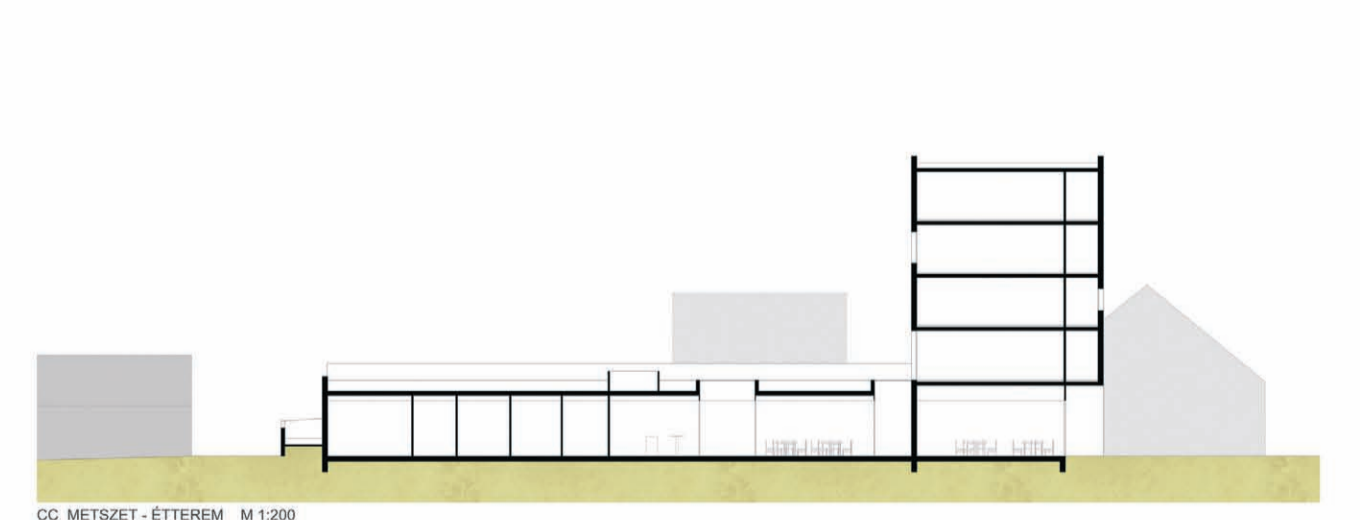


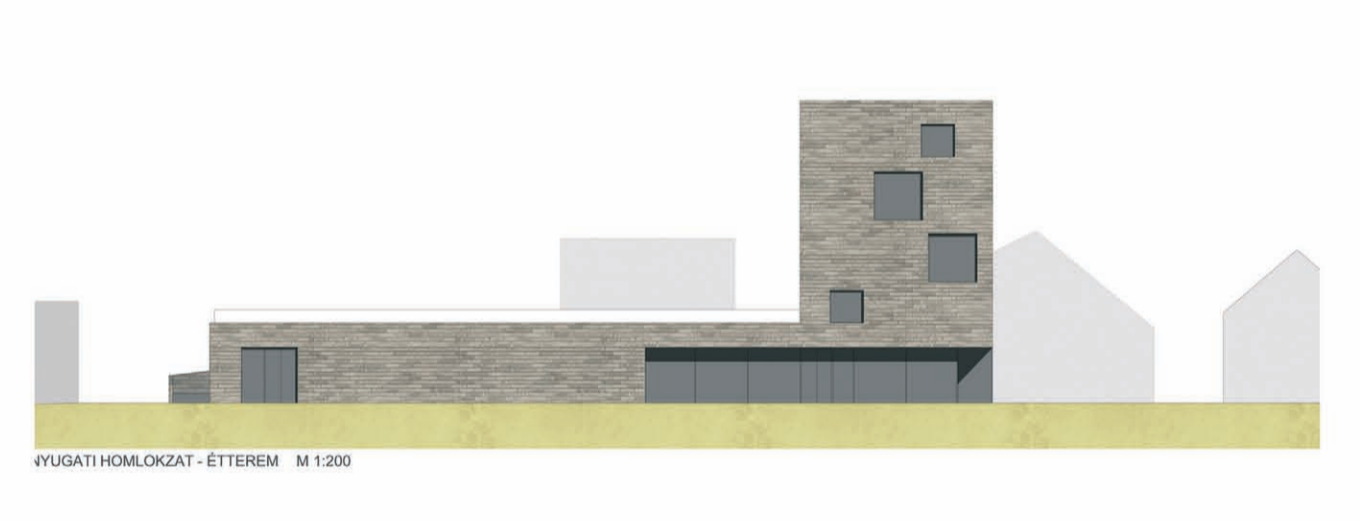
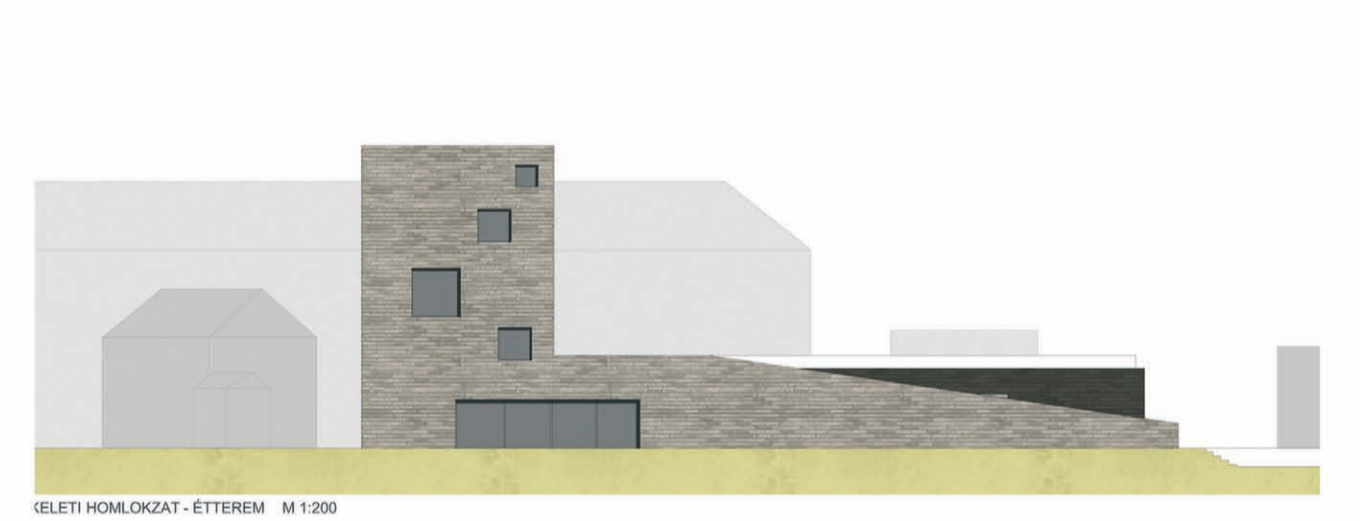
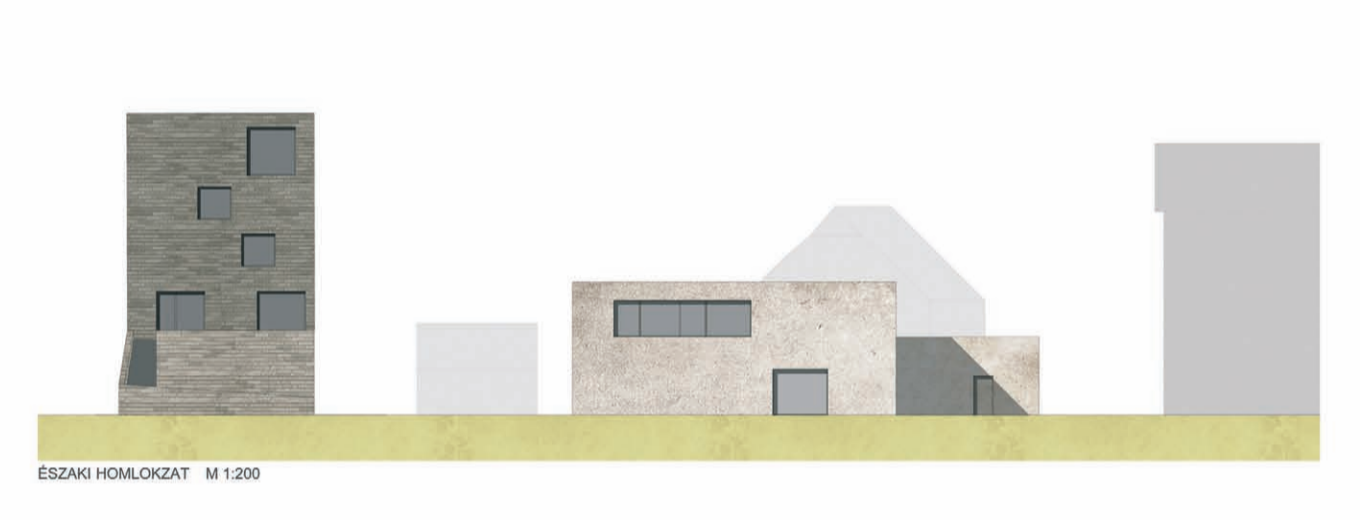
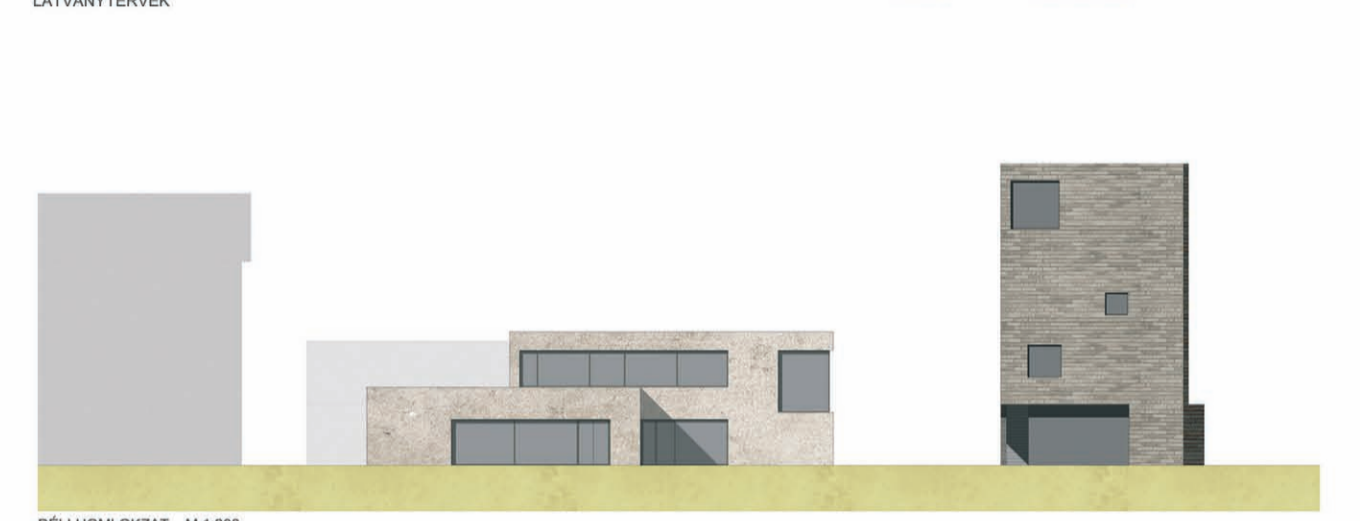


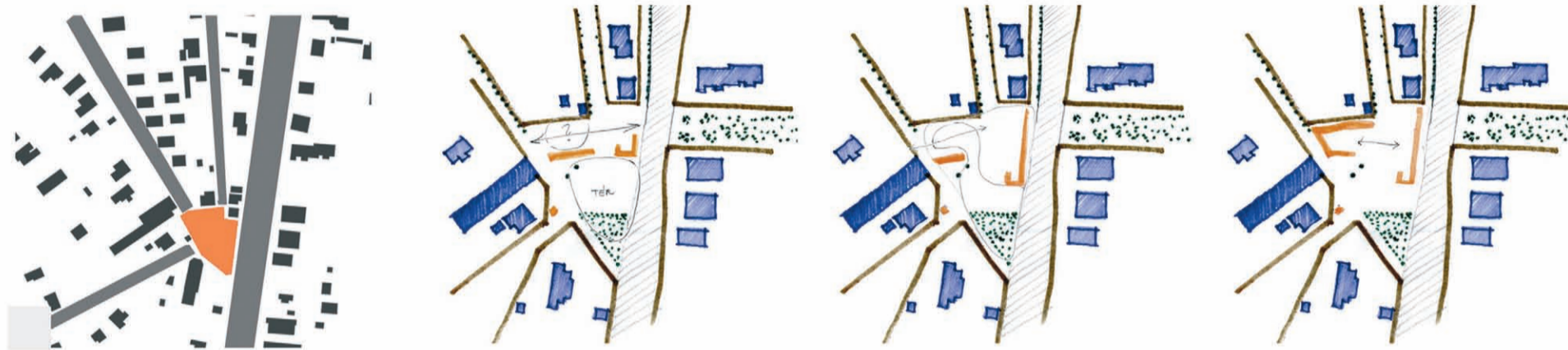
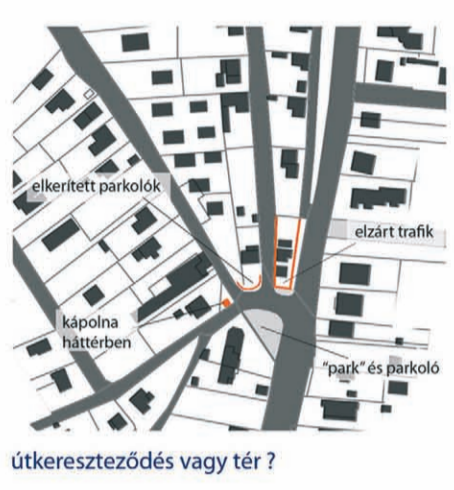

NYITÁS
 átjárók, továbbvezetés
TÖRÉS A TERESEN

Viszony
 funkciók kereskedelmi
TÉSA A DÖRGŐZÉS

Zöld
 funkciók park, növényzet
TÉSA A TERESEN

Egyszerű
 funkciók kereskedelmi, közpark
TÖRÉS A TERESEN

- KAPU SZEREPE:**
1. MEGÁLLÍT - érdeklődést kelt - főként megállít
 2. ÖSSZEKÖT-ELVÁLASZT - valamit másként jöni - feltárás
 3. MEGÉRKÉZÉS-TÁVOZÁS - támpont - tájékozódás
 4. JELZÓPONT - tájékozódás
 5. TALÁLKOZÁS - tovább vezet - messziről látszik
 6. EGYÉRTELMŰ - tovább vezet - messziről látszik



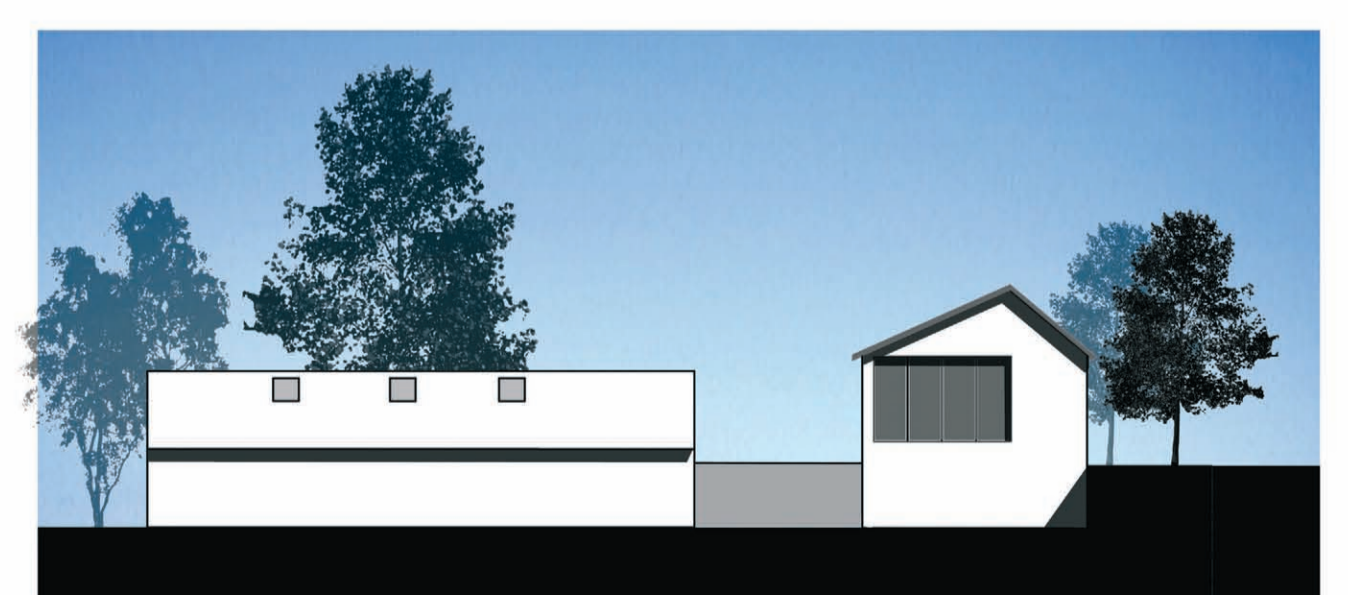
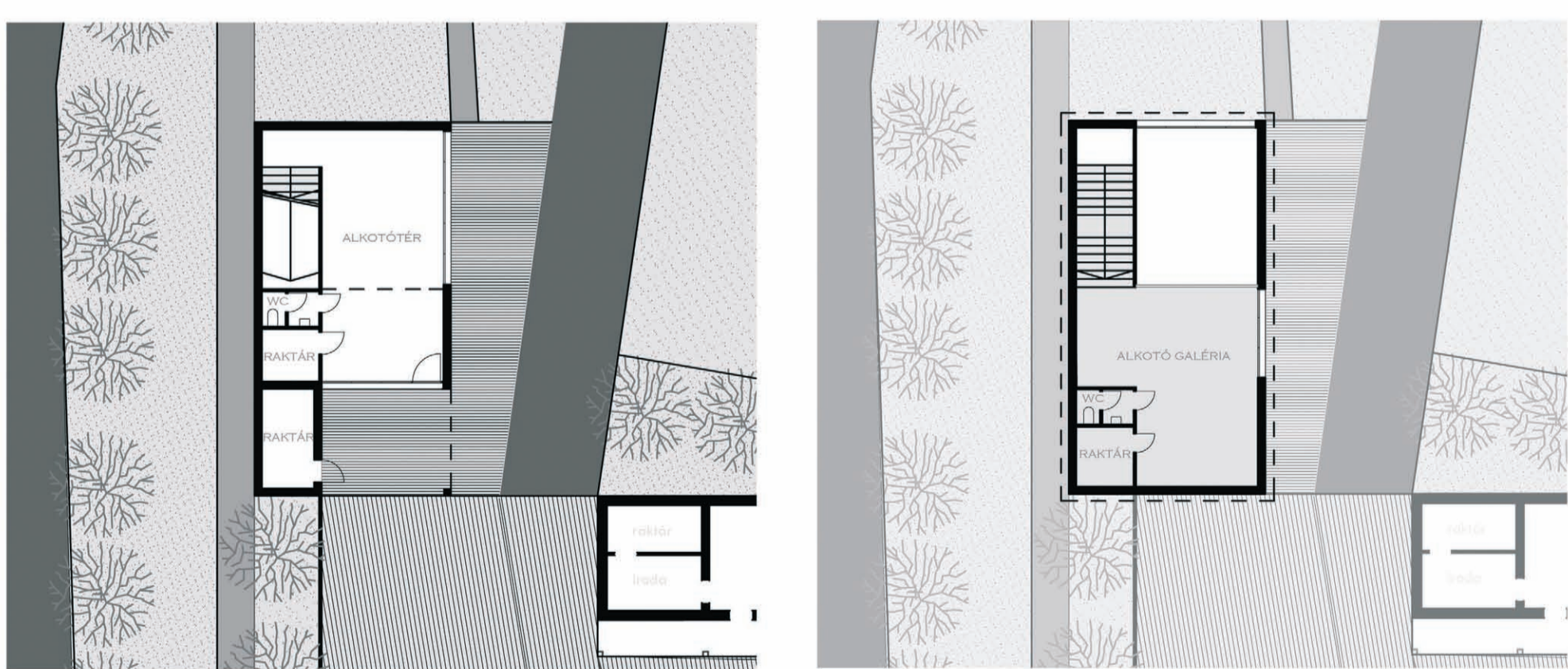
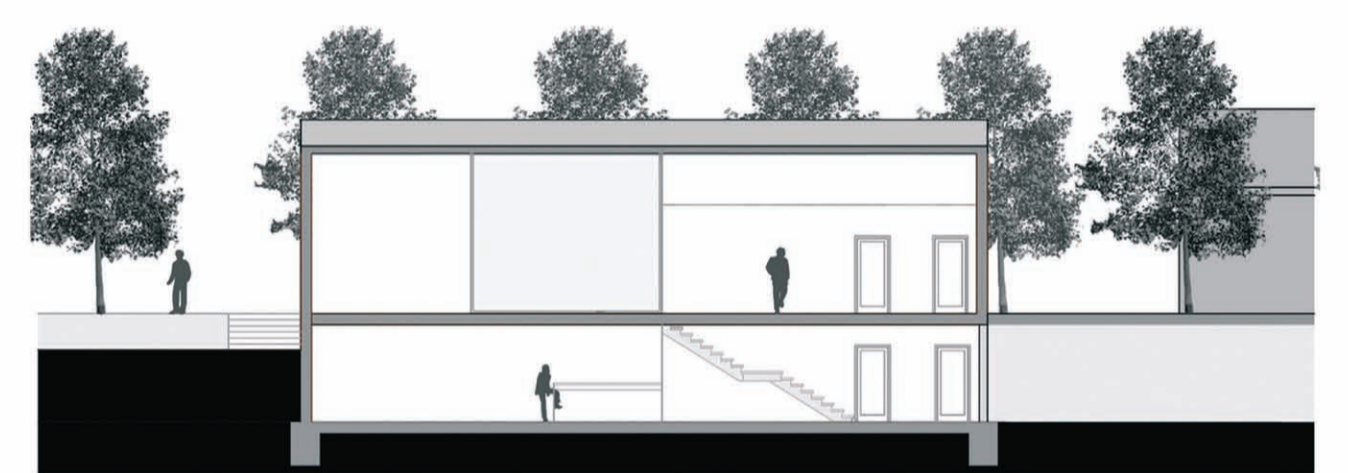
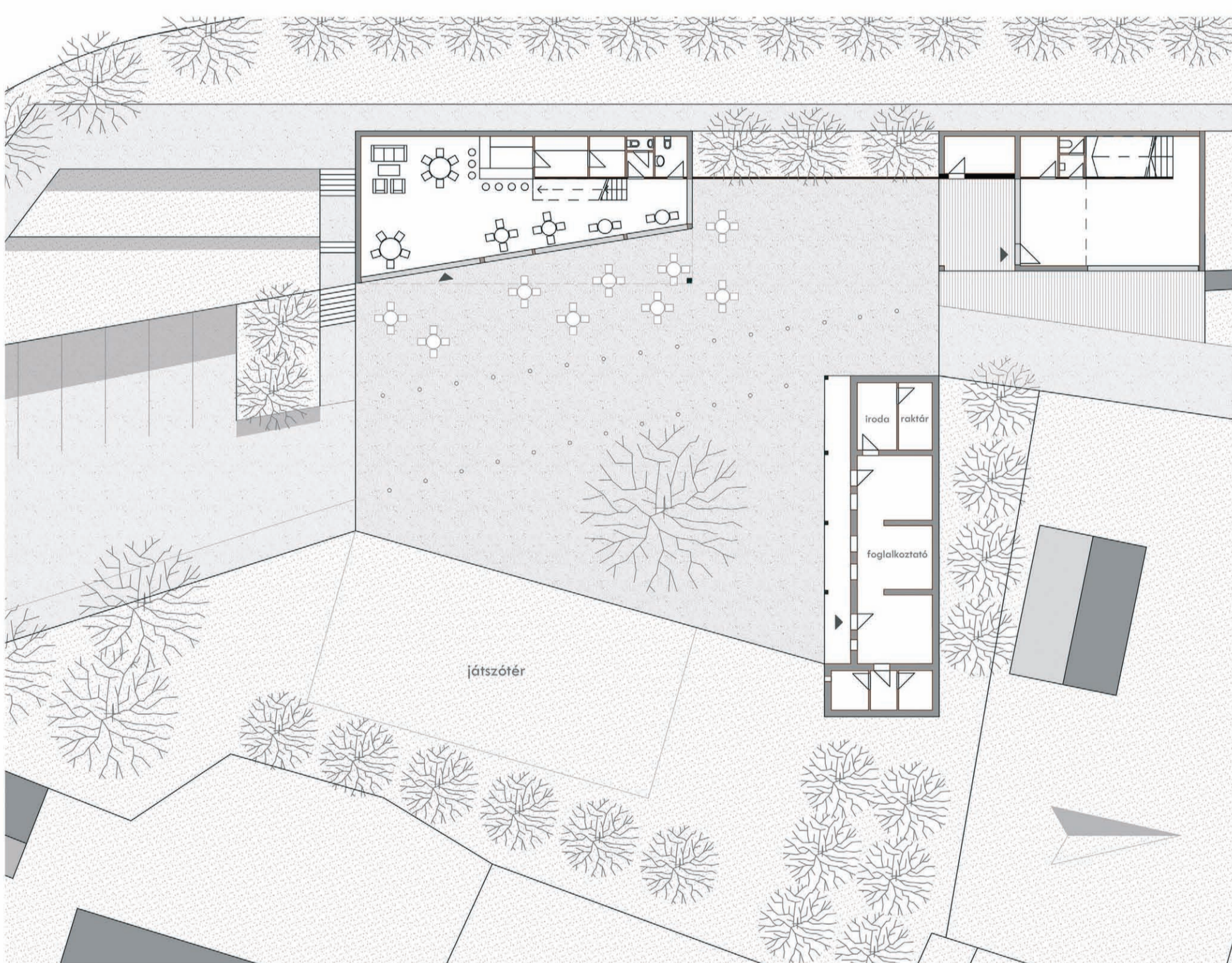
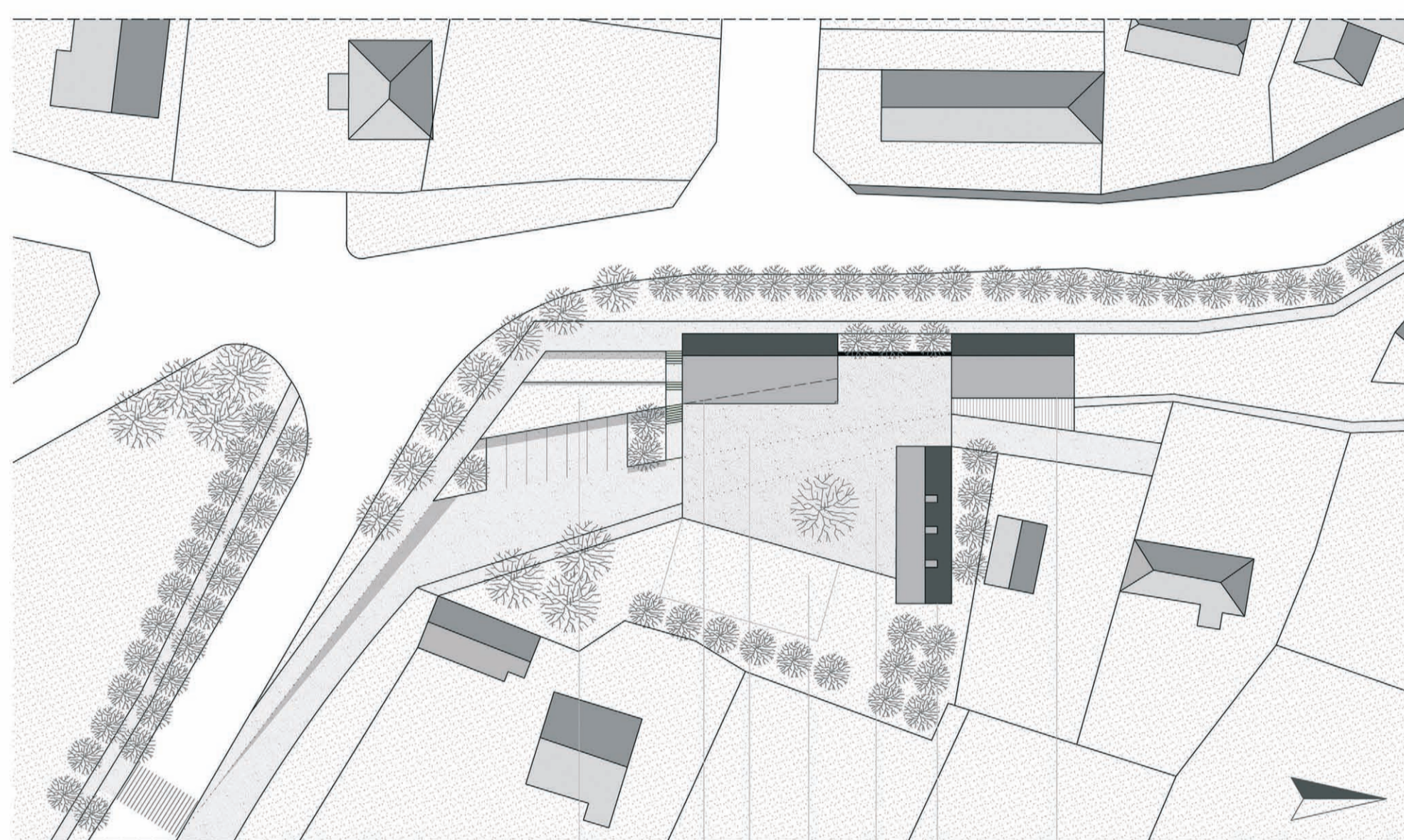
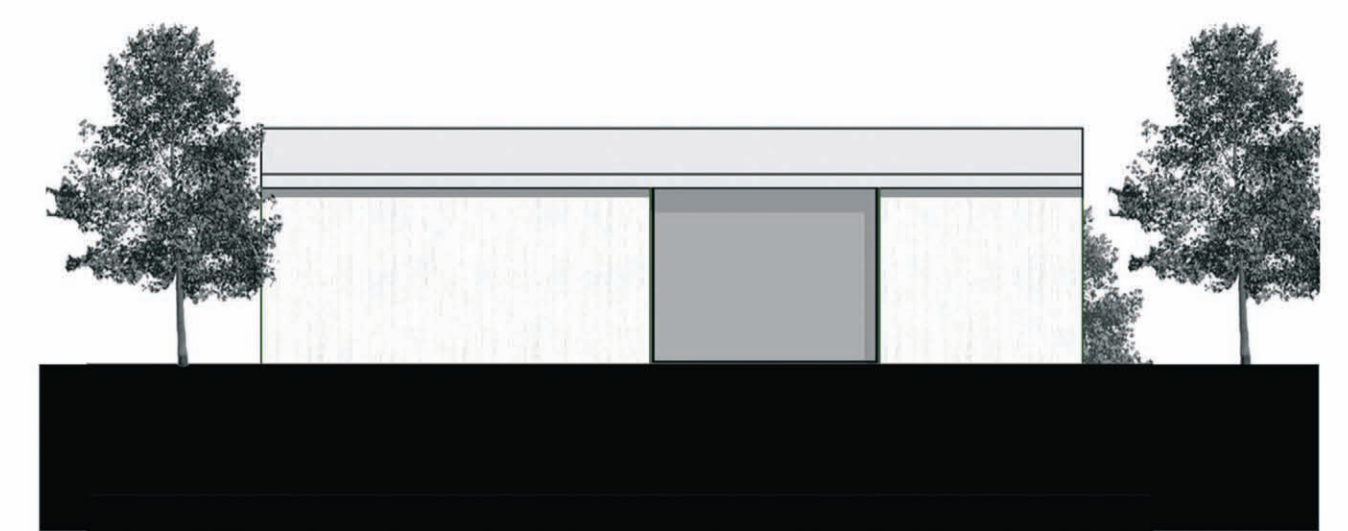




SOLYMÁR

TT3 / KISKOMPLEX

2010

4. CSOPORT - KONCZ ANNAMÁRIA BLANKA, POLYÁK DÓRA



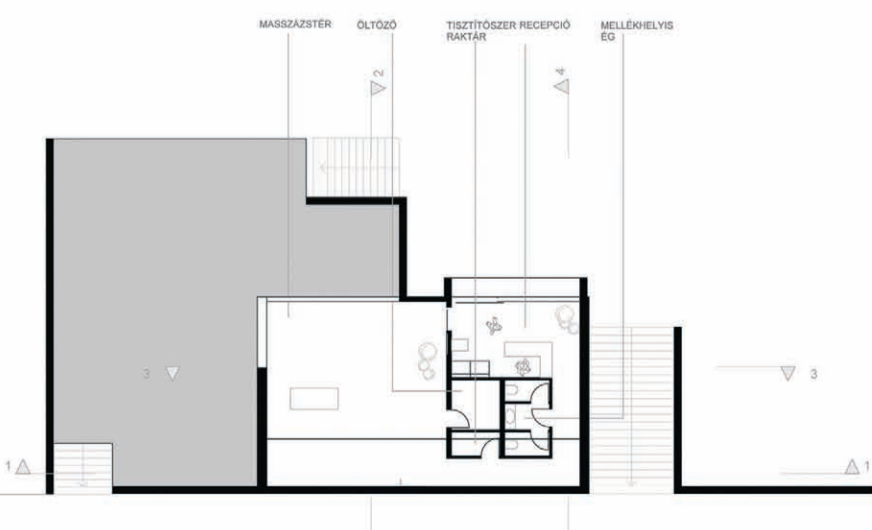


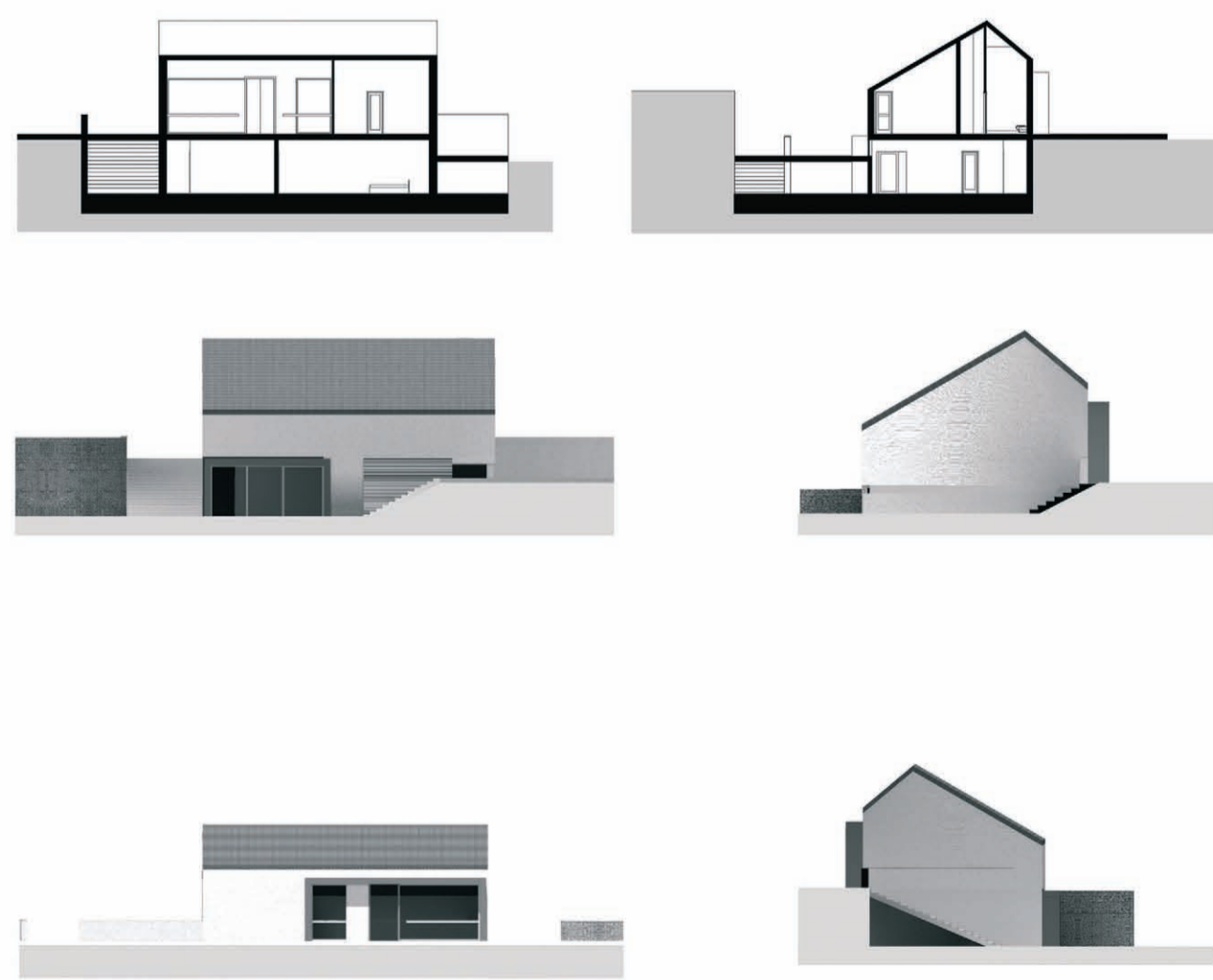
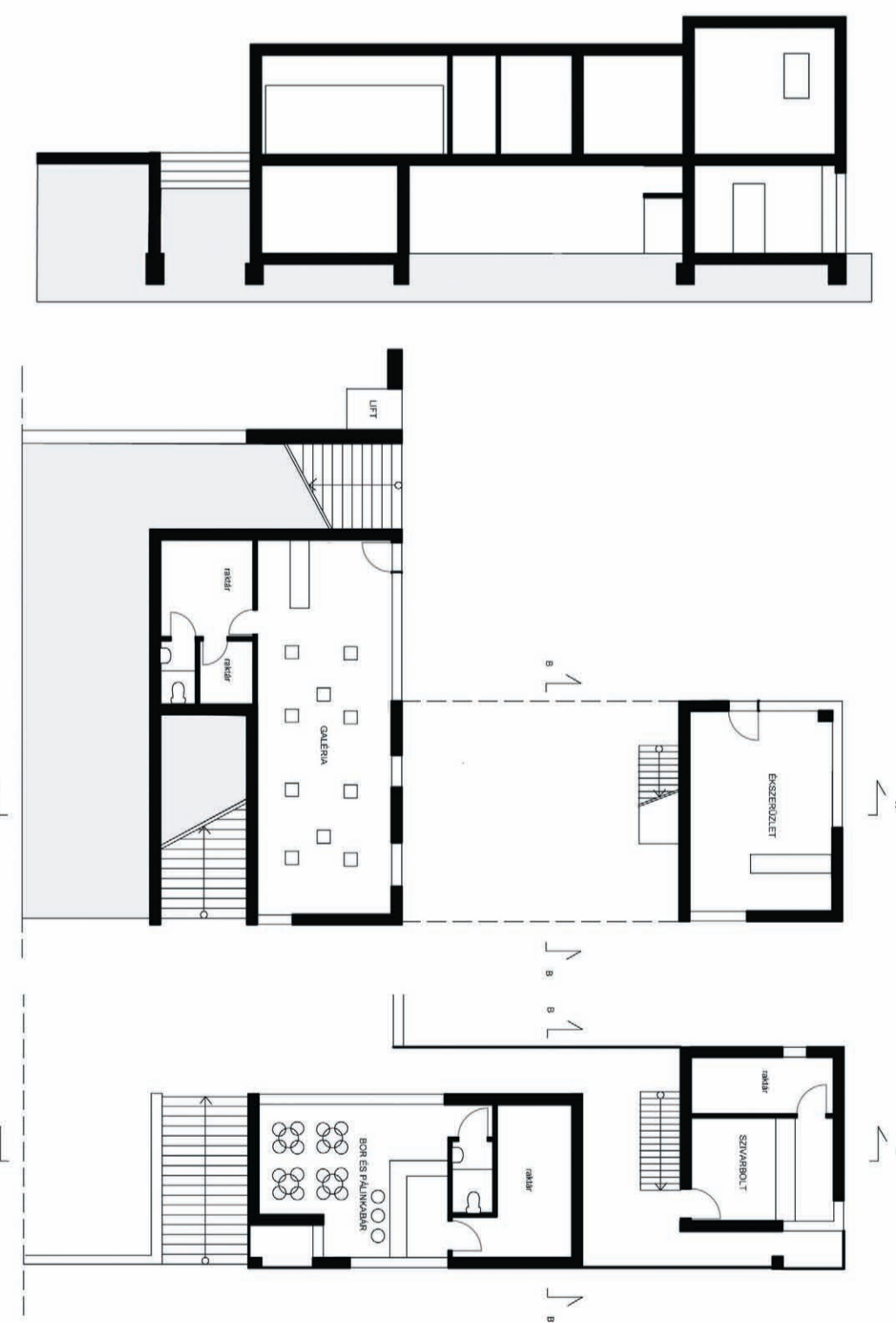


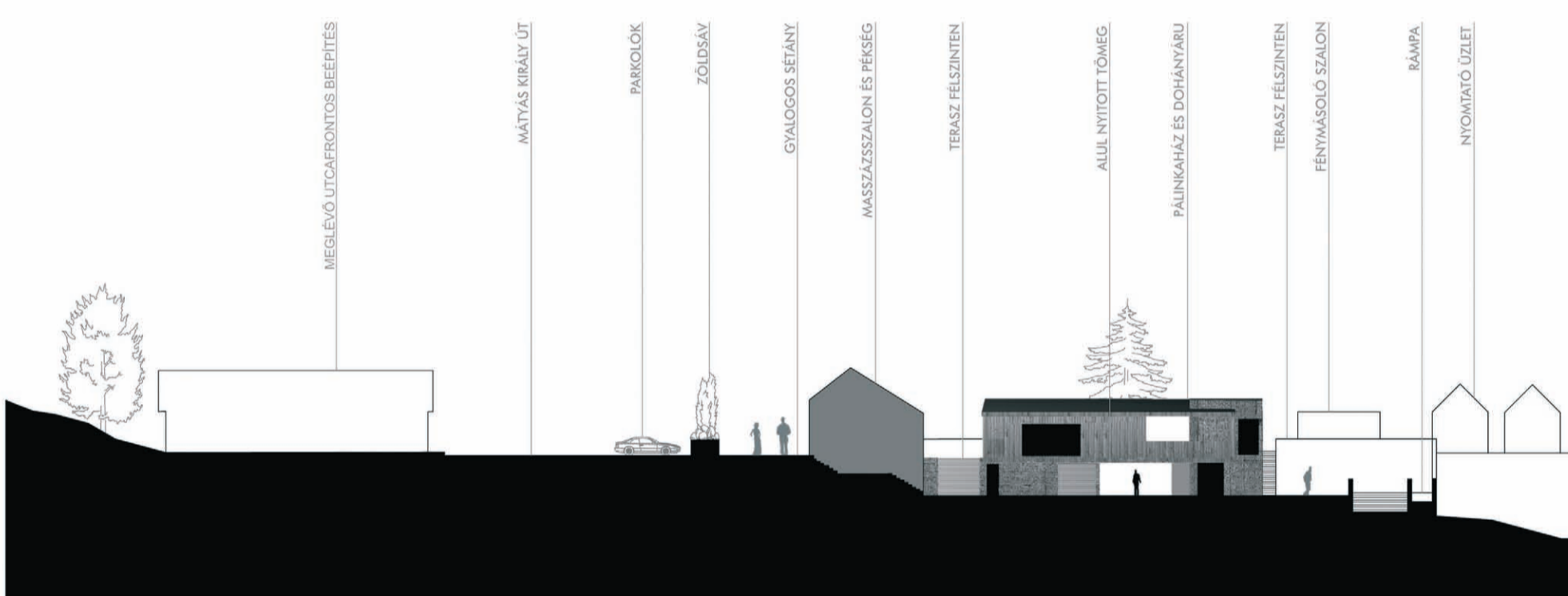
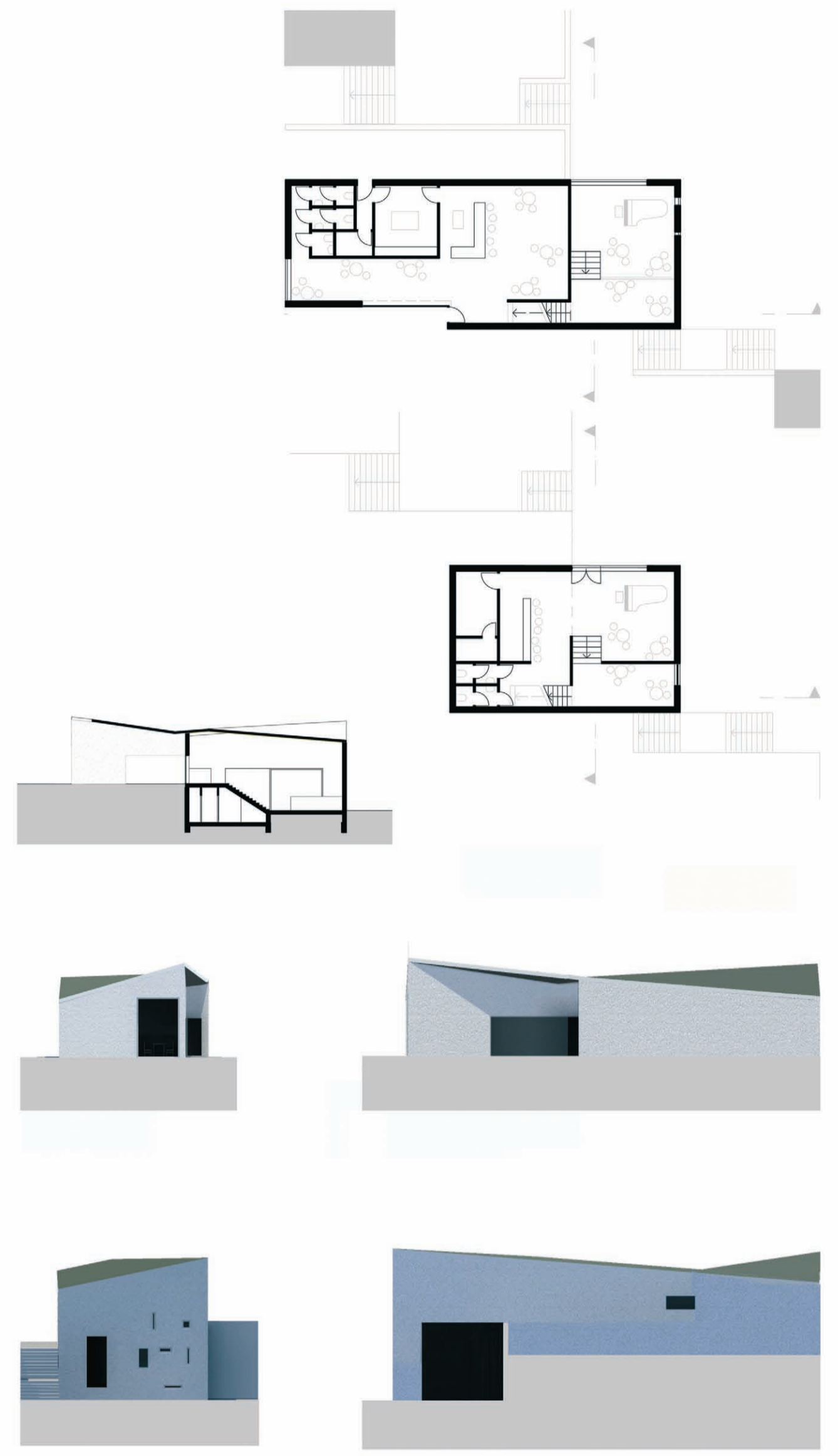



SOLYMÁR

TT3 / KISKOMPLEX

2010

4. CSOPORT - MER CZ MÁRIA, GERZSÓ SZILÁRD, NÉMETH ZSÓFIA





szakadozott, vertikális úthálózat



teljes, horizontális úthálózat





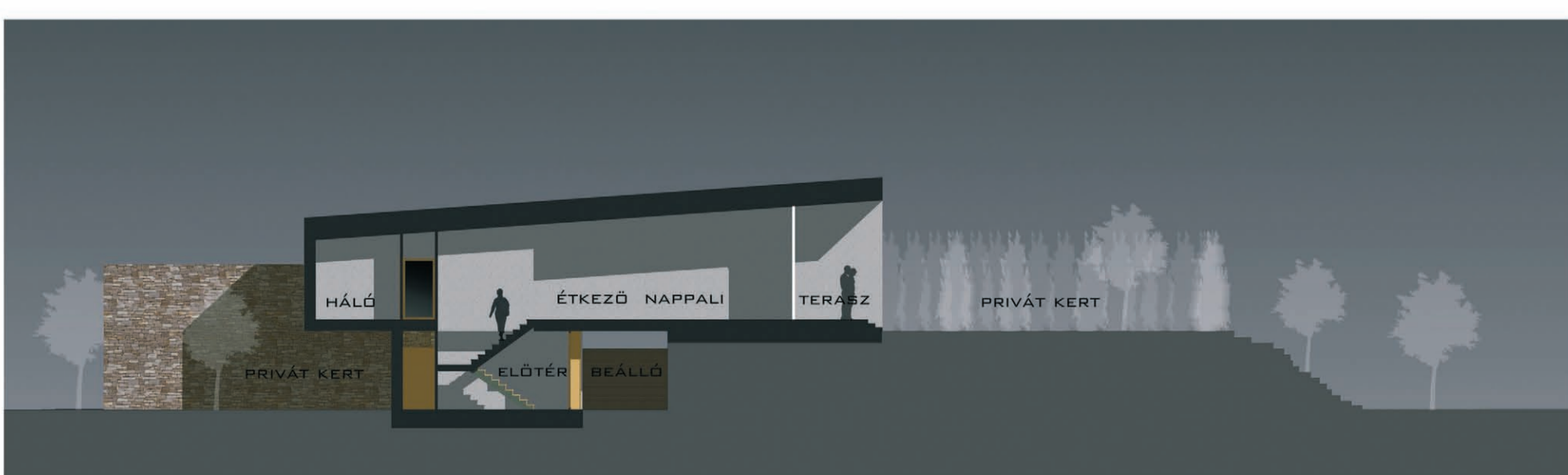

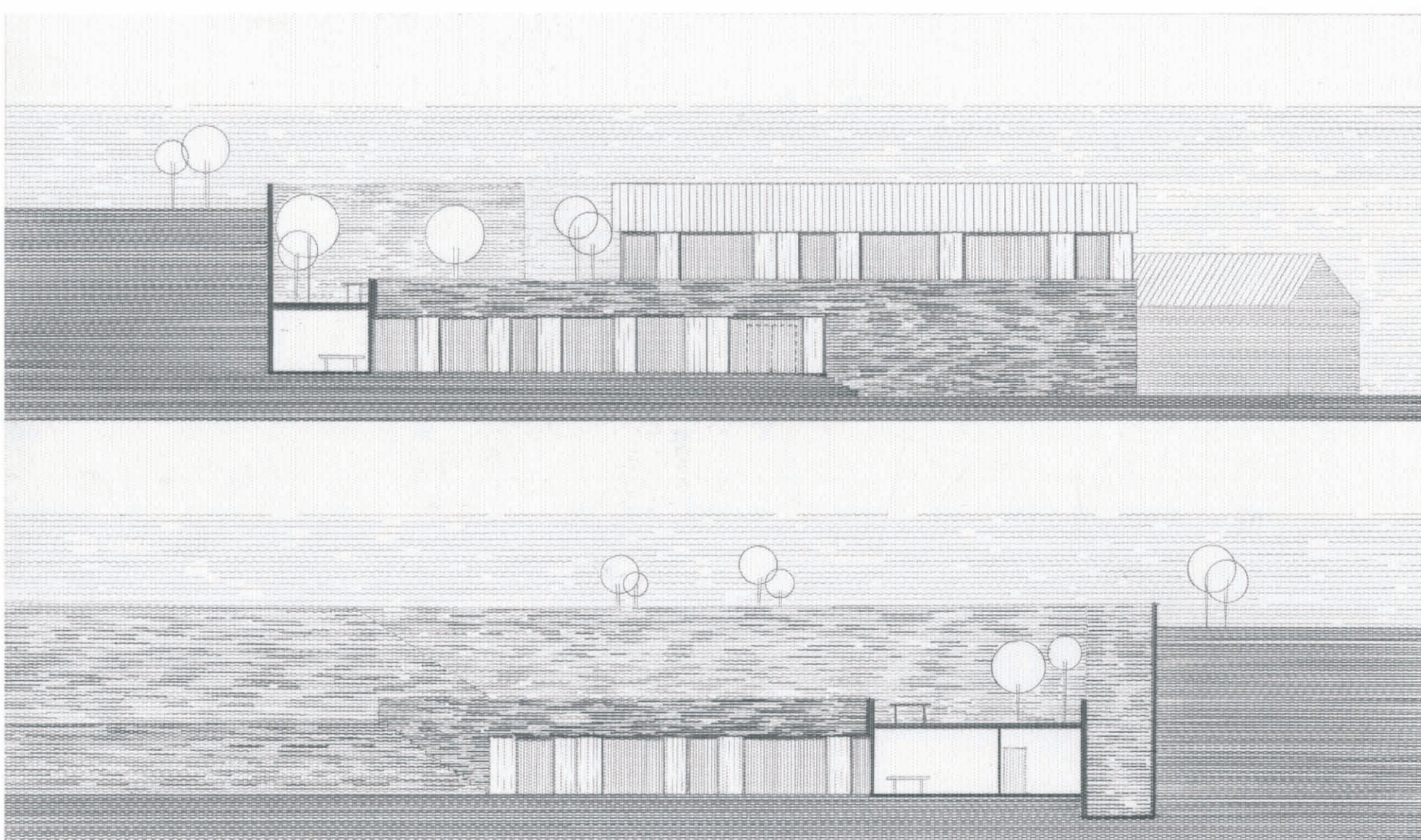

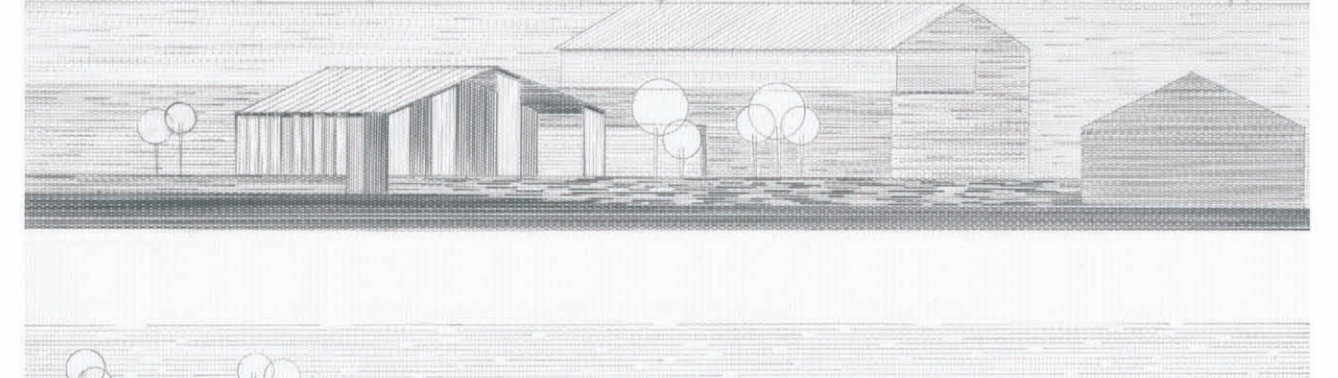

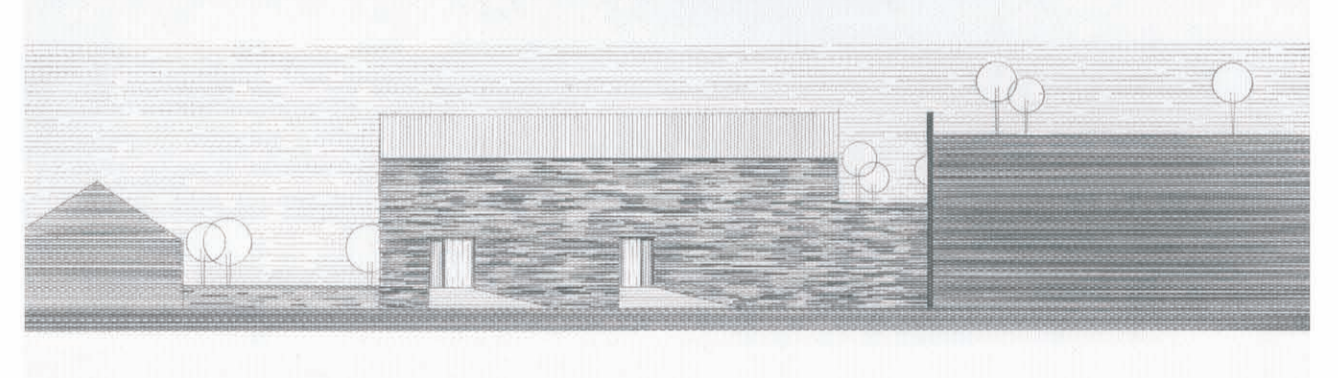

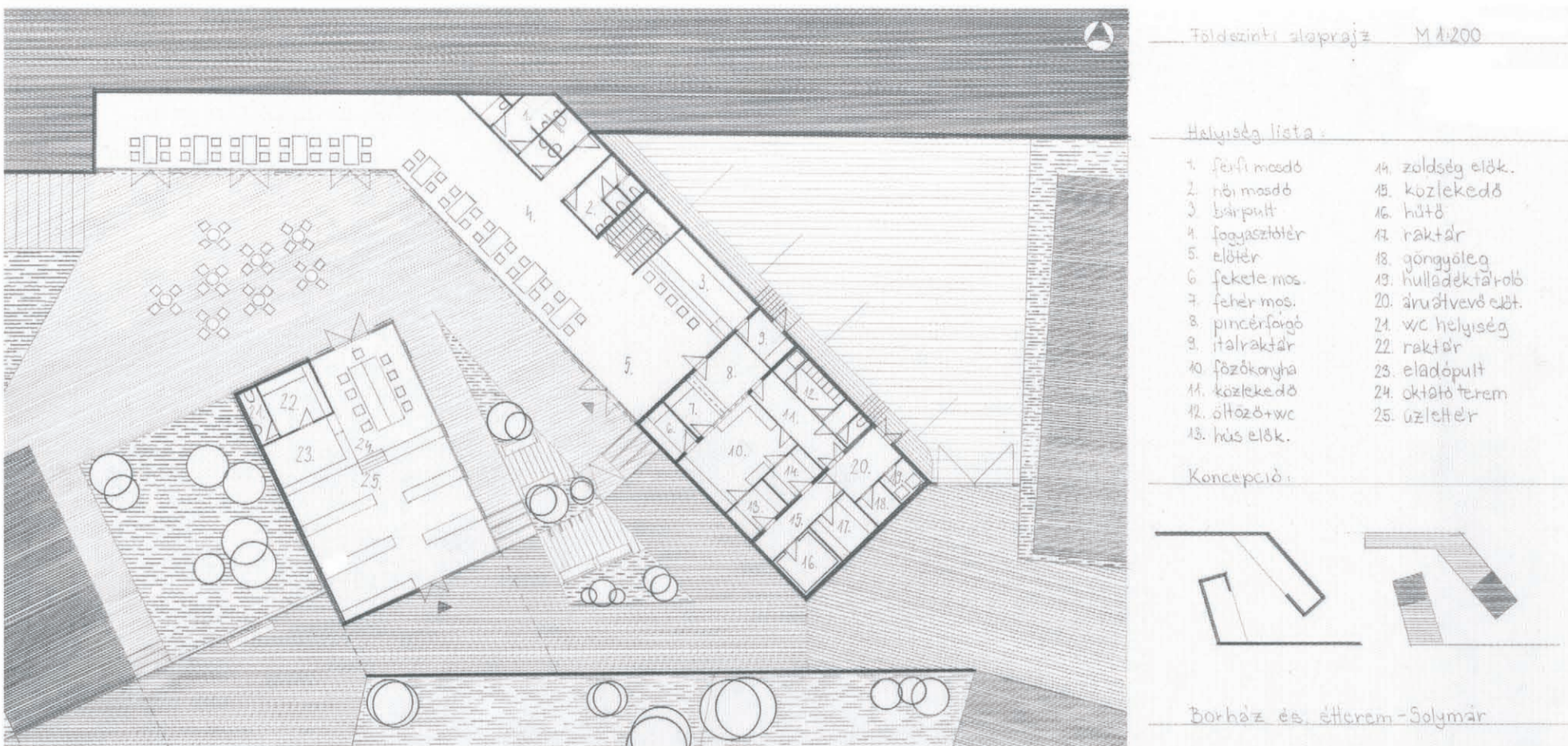
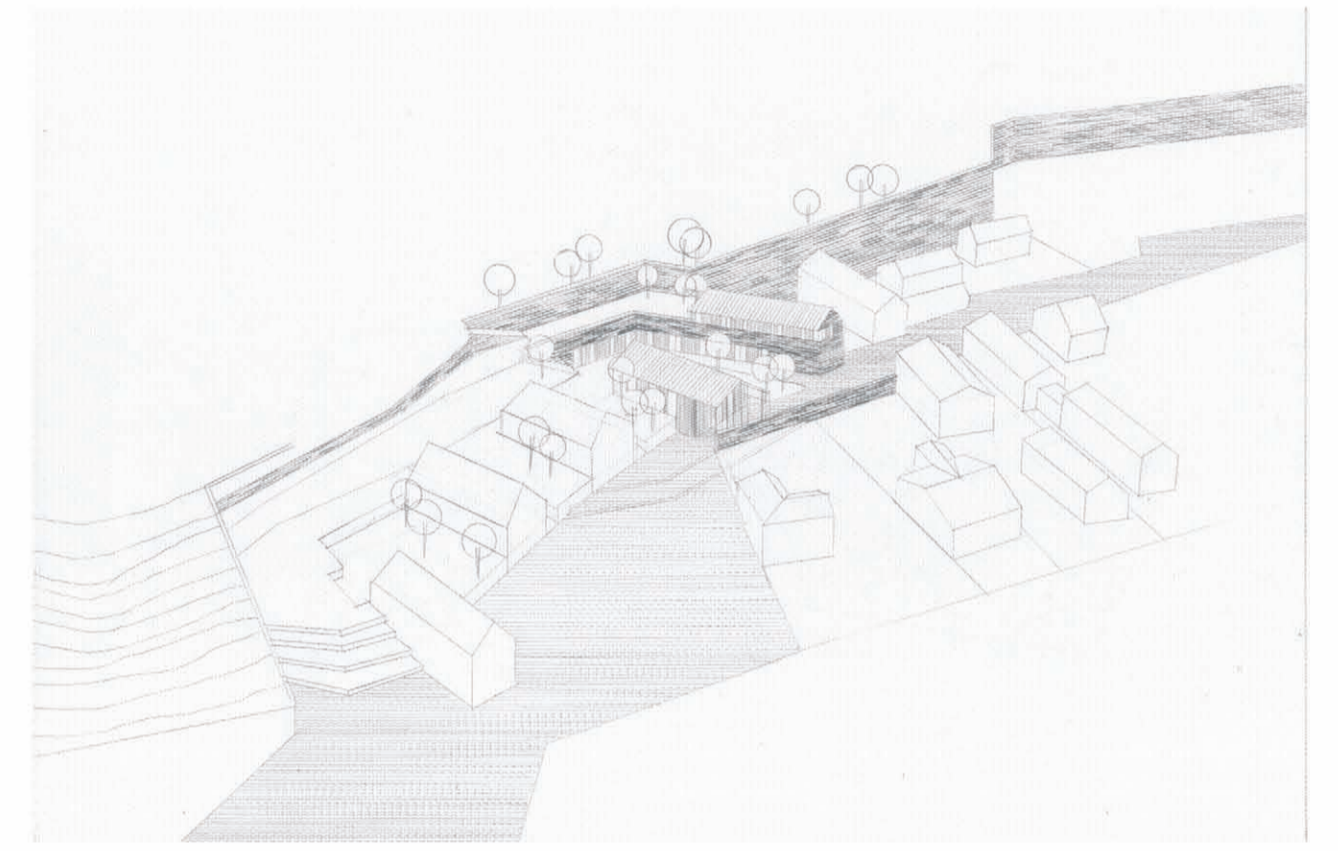
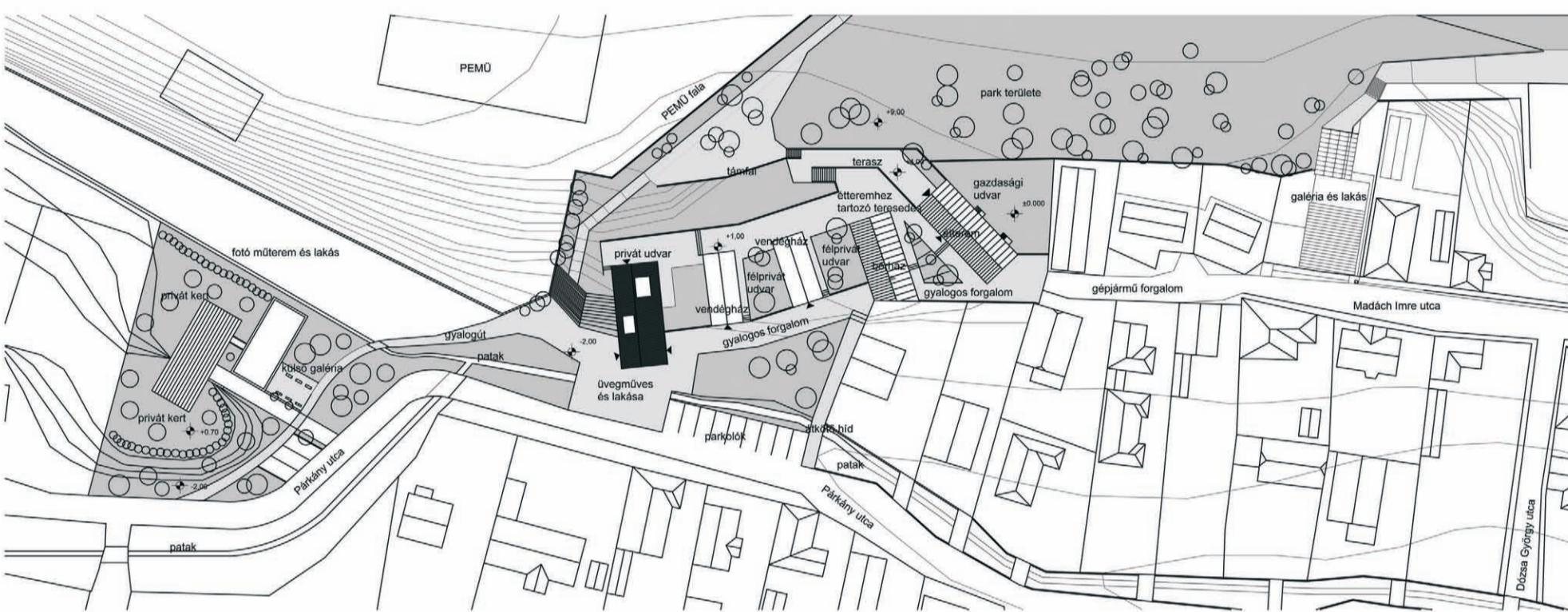
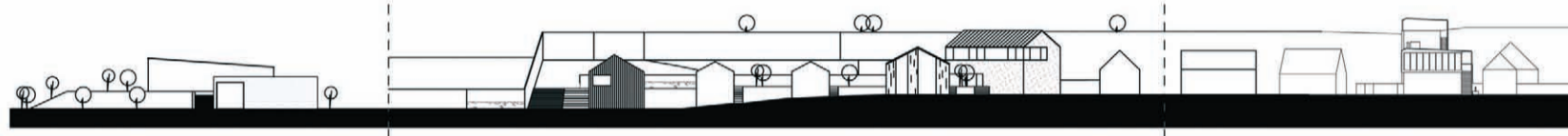
megnyitás, vertikális kapcsolat



meglévő tériket (bottort) közlekedési és vizuális gát



kapcsolatok létezőkhez (vizuális, fizikai) nyitás a központ felé



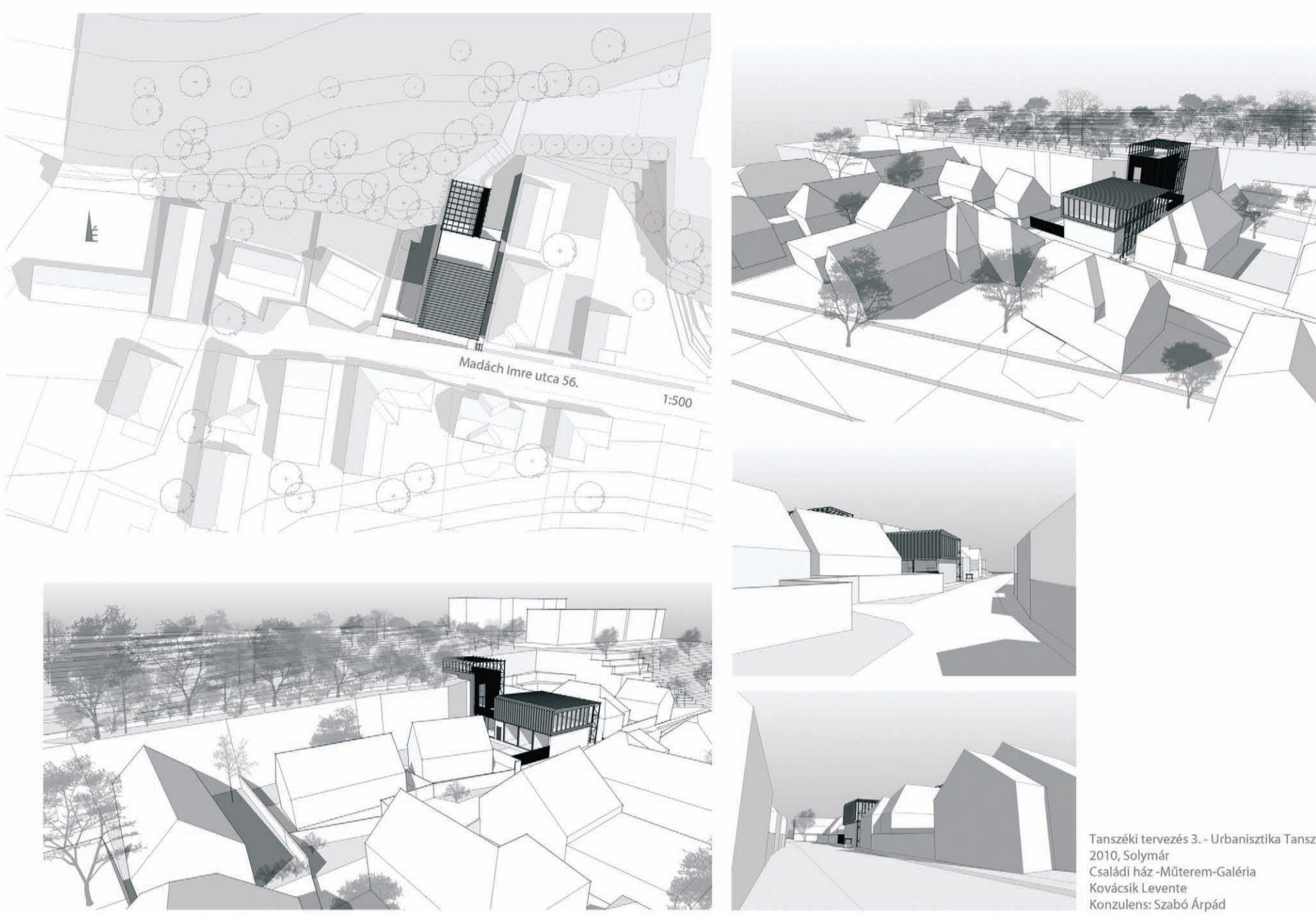


SOLYMÁR


TT3 / KISKOMPLEX

2010

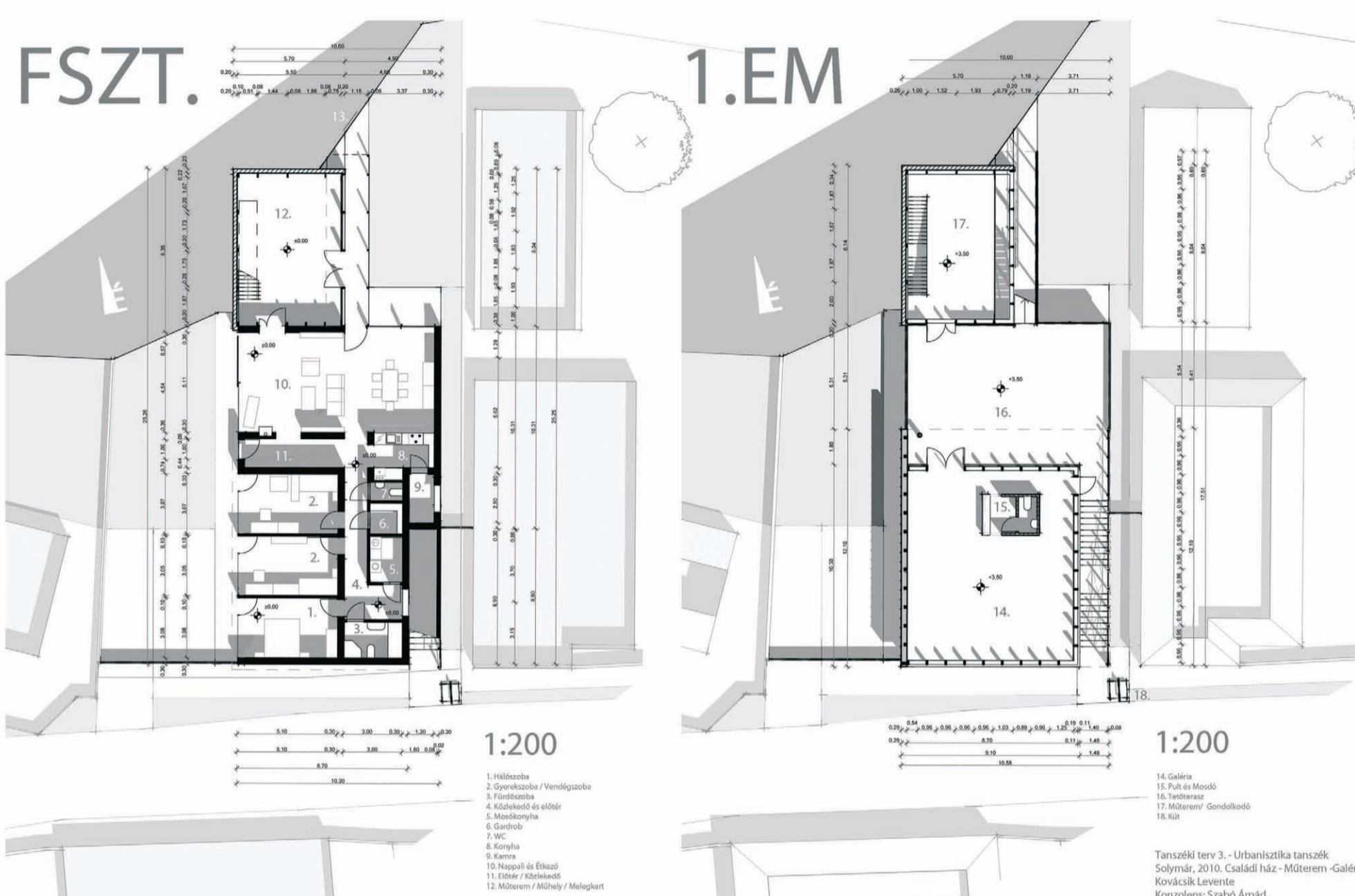
5. CSOPORT - KOVÁCSIK LEVENTE, PINTÉR RÉKA



Tanzseki tervezés 3 - Urbanisztika Tanzseki
2010, Solyvár
Csatádi ház - Műterem-Galéria
Kovácsik Levente
Kovácsik Réka



Tanzseki tervezés 3 - Urbanisztika Tanzseki
2010, Solyvár
Csatádi ház - Műterem-Galéria
Kovácsik Levente
Kovácsik Réka




1:200

1:200

- 1. Szobor
- 2. Szobor
- 3. Szobor
- 4. Szobor
- 5. Szobor
- 6. Szobor
- 7. Szobor
- 8. Szobor
- 9. Szobor
- 10. Szobor
- 11. Szobor
- 12. Szobor
- 13. Szobor
- 14. Szobor
- 15. Szobor
- 16. Szobor
- 17. Szobor
- 18. Szobor
- 19. Szobor
- 20. Szobor
- 21. Szobor
- 22. Szobor
- 23. Szobor
- 24. Szobor
- 25. Szobor
- 26. Szobor
- 27. Szobor
- 28. Szobor
- 29. Szobor
- 30. Szobor
- 31. Szobor
- 32. Szobor
- 33. Szobor
- 34. Szobor
- 35. Szobor
- 36. Szobor
- 37. Szobor
- 38. Szobor
- 39. Szobor
- 40. Szobor
- 41. Szobor
- 42. Szobor
- 43. Szobor
- 44. Szobor
- 45. Szobor
- 46. Szobor
- 47. Szobor
- 48. Szobor
- 49. Szobor
- 50. Szobor
- 51. Szobor
- 52. Szobor
- 53. Szobor
- 54. Szobor
- 55. Szobor
- 56. Szobor
- 57. Szobor
- 58. Szobor
- 59. Szobor
- 60. Szobor
- 61. Szobor
- 62. Szobor
- 63. Szobor
- 64. Szobor
- 65. Szobor
- 66. Szobor
- 67. Szobor
- 68. Szobor
- 69. Szobor
- 70. Szobor
- 71. Szobor
- 72. Szobor
- 73. Szobor
- 74. Szobor
- 75. Szobor
- 76. Szobor
- 77. Szobor
- 78. Szobor
- 79. Szobor
- 80. Szobor
- 81. Szobor
- 82. Szobor
- 83. Szobor
- 84. Szobor
- 85. Szobor
- 86. Szobor
- 87. Szobor
- 88. Szobor
- 89. Szobor
- 90. Szobor
- 91. Szobor
- 92. Szobor
- 93. Szobor
- 94. Szobor
- 95. Szobor
- 96. Szobor
- 97. Szobor
- 98. Szobor
- 99. Szobor
- 100. Szobor

- 1. Szobor
- 2. Szobor
- 3. Szobor
- 4. Szobor
- 5. Szobor
- 6. Szobor
- 7. Szobor
- 8. Szobor
- 9. Szobor
- 10. Szobor
- 11. Szobor
- 12. Szobor
- 13. Szobor
- 14. Szobor
- 15. Szobor
- 16. Szobor
- 17. Szobor
- 18. Szobor
- 19. Szobor
- 20. Szobor
- 21. Szobor
- 22. Szobor
- 23. Szobor
- 24. Szobor
- 25. Szobor
- 26. Szobor
- 27. Szobor
- 28. Szobor
- 29. Szobor
- 30. Szobor
- 31. Szobor
- 32. Szobor
- 33. Szobor
- 34. Szobor
- 35. Szobor
- 36. Szobor
- 37. Szobor
- 38. Szobor
- 39. Szobor
- 40. Szobor
- 41. Szobor
- 42. Szobor
- 43. Szobor
- 44. Szobor
- 45. Szobor
- 46. Szobor
- 47. Szobor
- 48. Szobor
- 49. Szobor
- 50. Szobor
- 51. Szobor
- 52. Szobor
- 53. Szobor
- 54. Szobor
- 55. Szobor
- 56. Szobor
- 57. Szobor
- 58. Szobor
- 59. Szobor
- 60. Szobor
- 61. Szobor
- 62. Szobor
- 63. Szobor
- 64. Szobor
- 65. Szobor
- 66. Szobor
- 67. Szobor
- 68. Szobor
- 69. Szobor
- 70. Szobor
- 71. Szobor
- 72. Szobor
- 73. Szobor
- 74. Szobor
- 75. Szobor
- 76. Szobor
- 77. Szobor
- 78. Szobor
- 79. Szobor
- 80. Szobor
- 81. Szobor
- 82. Szobor
- 83. Szobor
- 84. Szobor
- 85. Szobor
- 86. Szobor
- 87. Szobor
- 88. Szobor
- 89. Szobor
- 90. Szobor
- 91. Szobor
- 92. Szobor
- 93. Szobor
- 94. Szobor
- 95. Szobor
- 96. Szobor
- 97. Szobor
- 98. Szobor
- 99. Szobor
- 100. Szobor



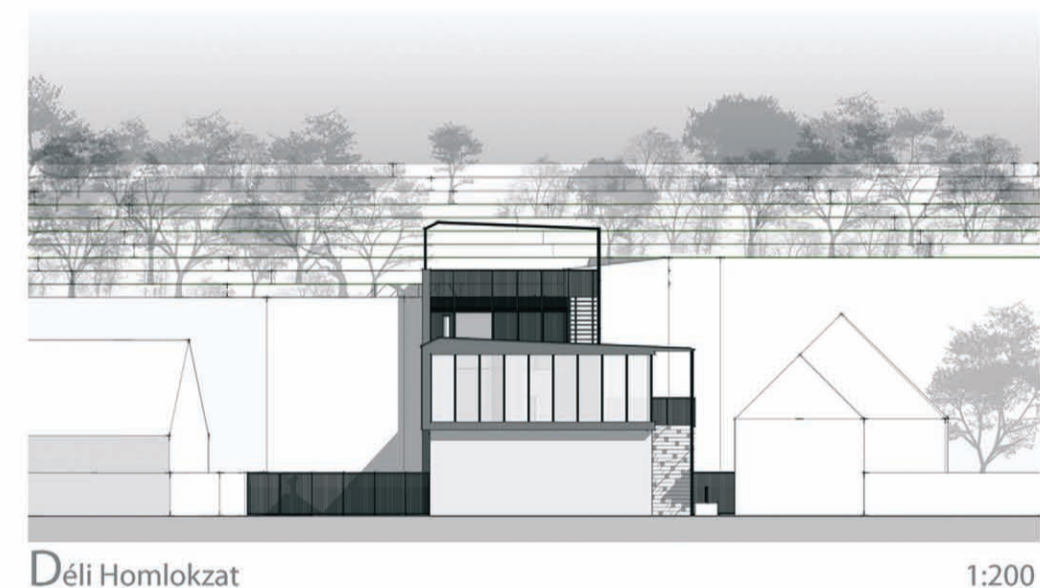
Keleti Homlokzat

1:200



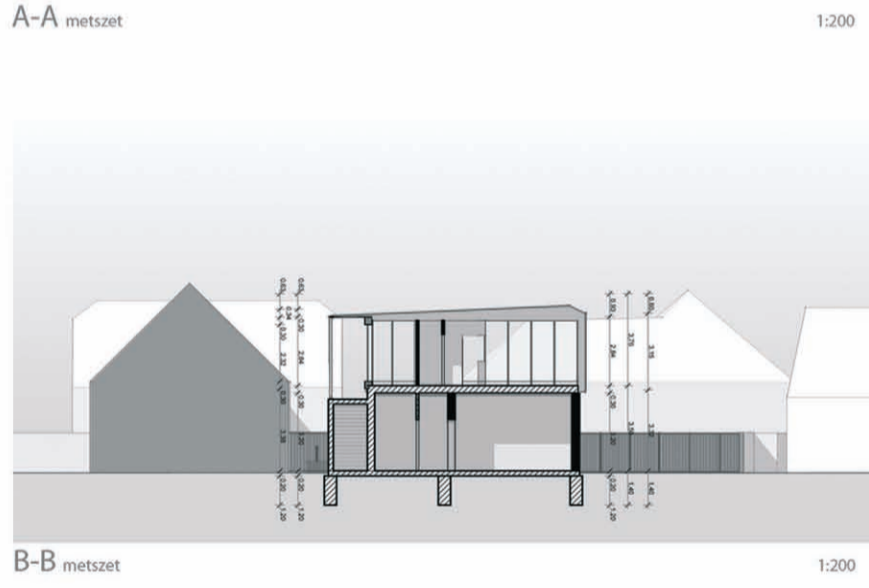
A-A metszet

1:200




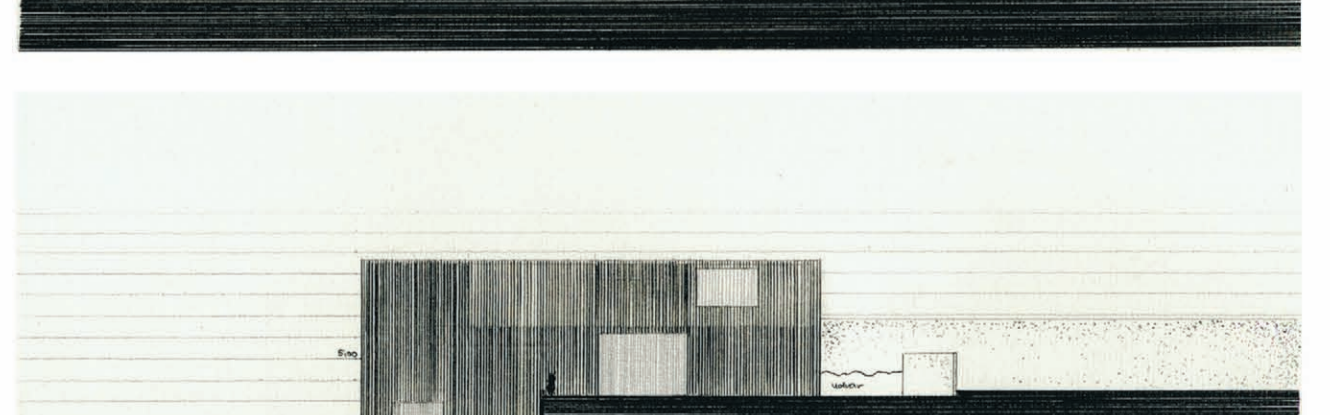



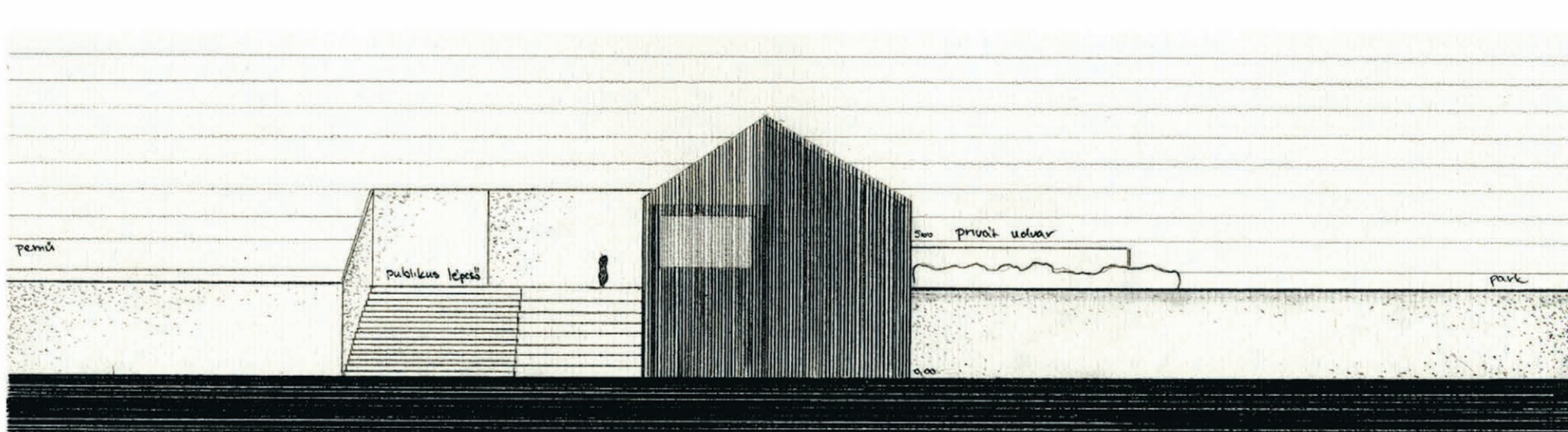
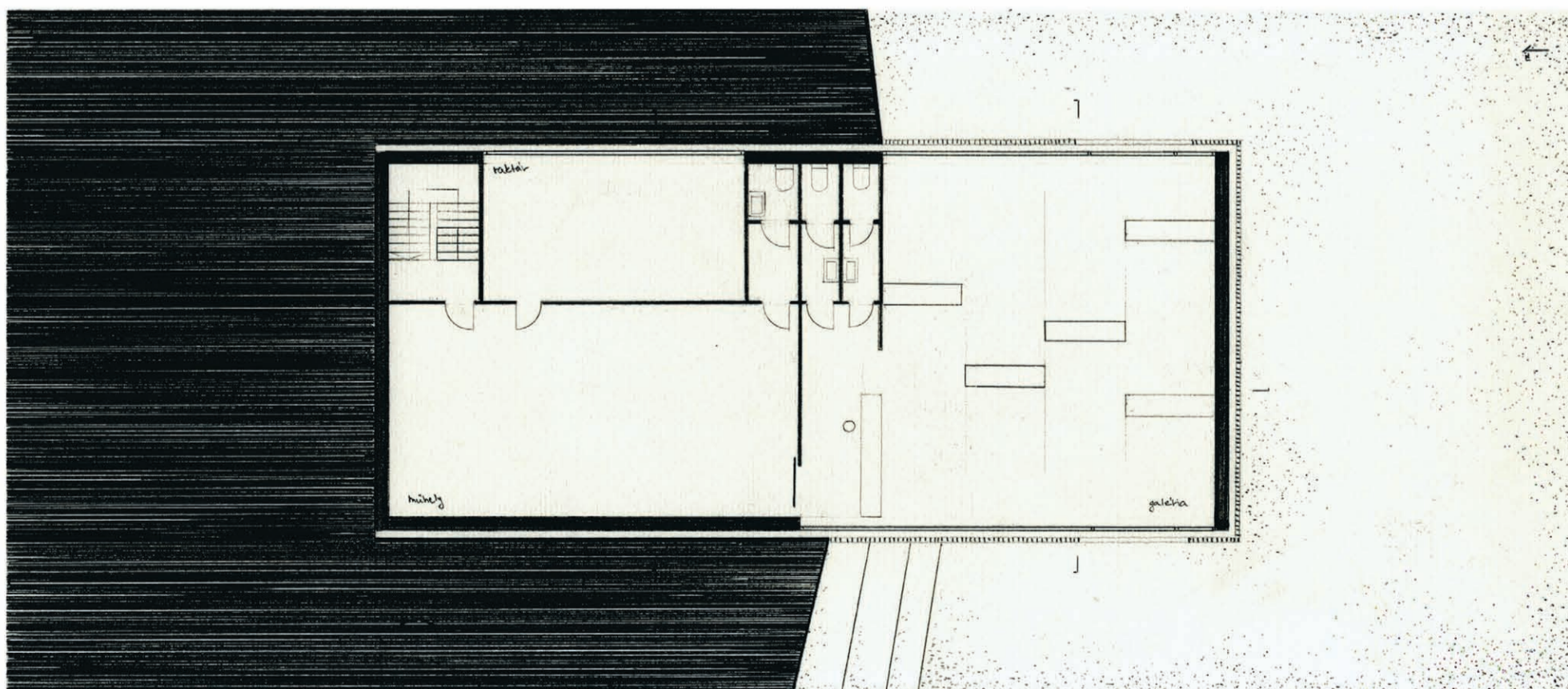
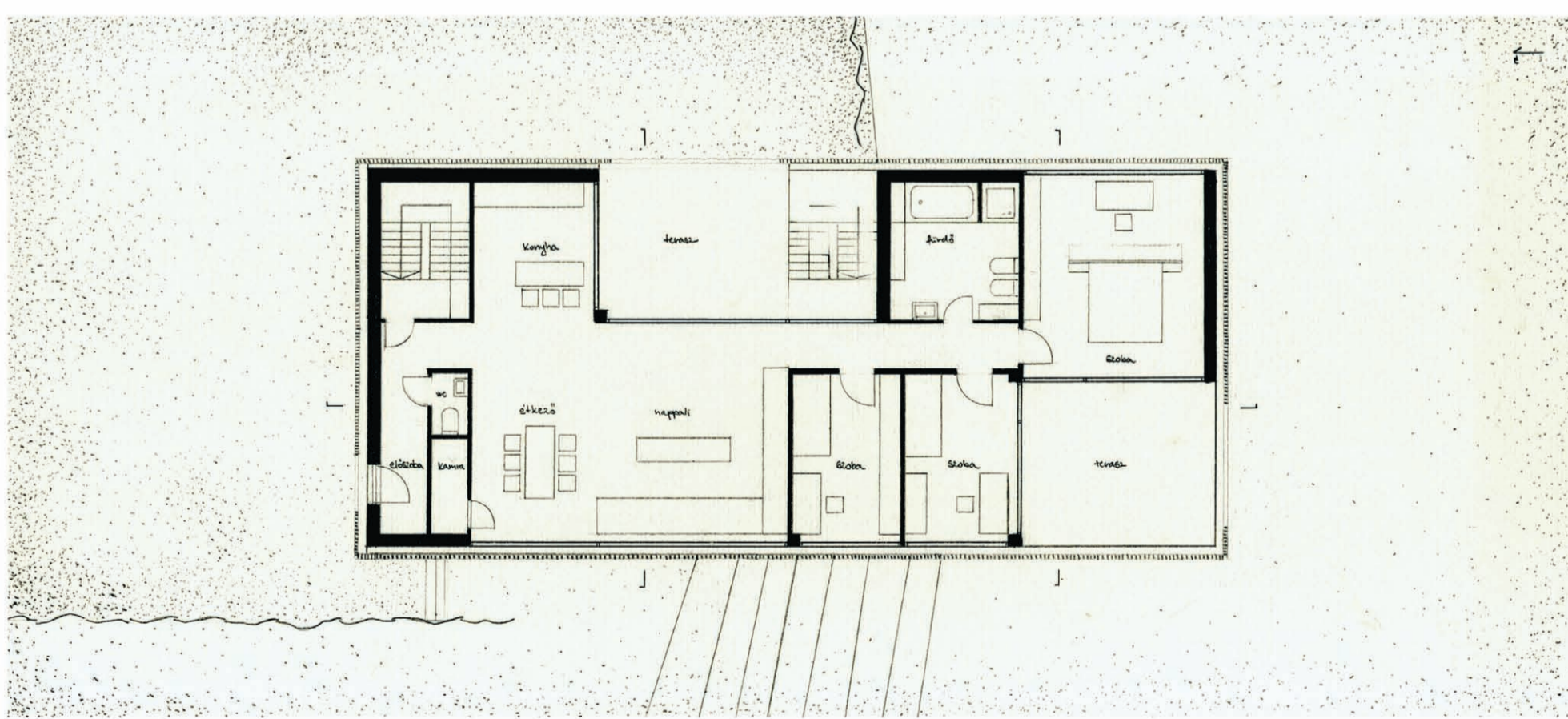
Déli Homlokzat

1:200



B-B metszet

1:200



SOLYMÁR

TT3 / KISKOMPLEX

2010

5. CSOPORT - KISS ALEXANDRA, KÉSZ BORBÁLA

