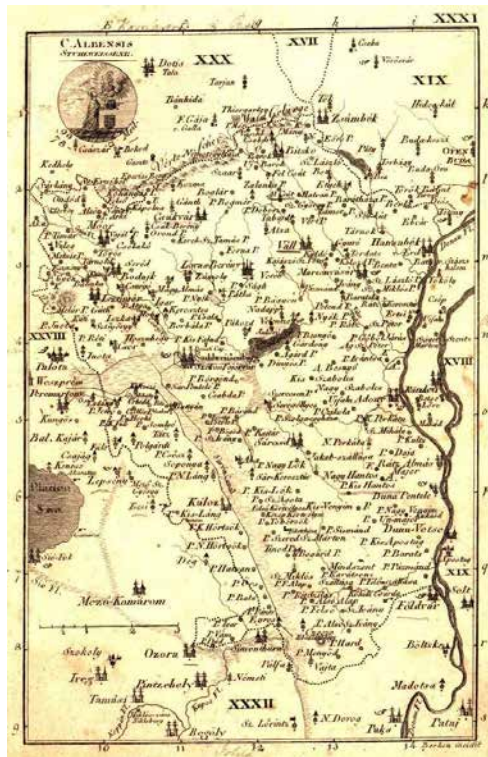
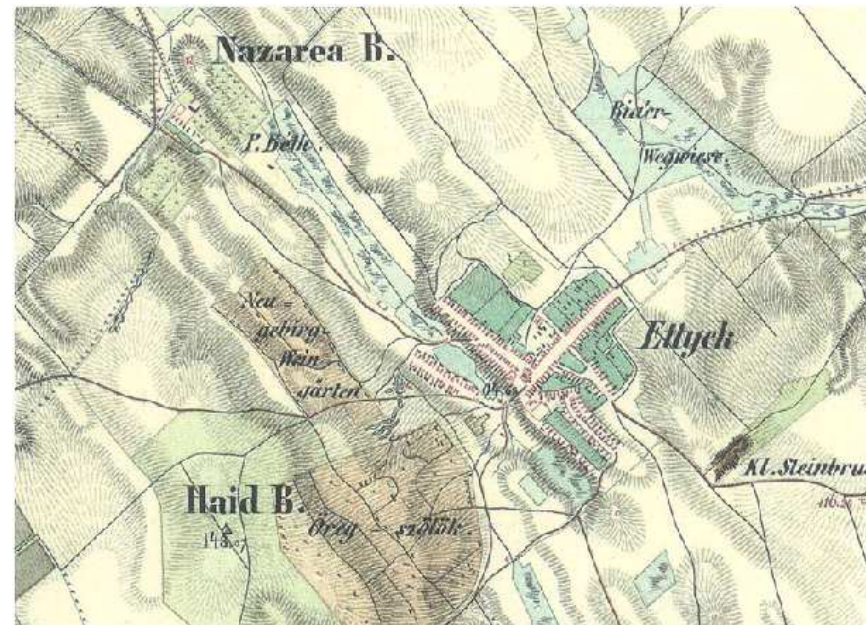


Fejér vármegye 1811



Etyek Fejér megye északkeleti peremén, Bicskétől délkeletre, Budapesttől 35 kilométerre a Sajgó patak mellékágát képező **Magyar-kút** vízvezető árok jobb és bal partján fekszik. Budapesttől az M1-s autópályán Biatorbágy ledágással az 1-es főúton Biatorbágyon keresztül közelíthető meg. A **4046** lakosú, **5327** hektár területű település az Etyeki-dombság kezdetén, a Zsámbéki-medence szélén, Budapest vonzáskörzetében, 176 méter tengerszint feletti magasságban fekszik. A község területe egybeesik a földrajzi értelemben vett Etyekidombvidékkel, melynek halmi és dombvonulatai a Vértes hegység legkeletibb nyúlványait képezik. A szomszédos tájegységtől, a Budai-hegyvidéktől, a Zsámbéki-medence váiasztja el.

Első katonai felmérés térkép Etyek 1842



379-től a honfoglalásig **hunok, avarok, eraviszkuszok 896 és 1326** között a falu a Cskák nemzetség Fejér megyei birtokainak a részévé vált **1326-ban királyi birtok** **XIV. század közepétől 1543-ig a székesfehérvári káptalan tulajdonába** került. **1543 és 1686 között török hódoltság területként a budai szandzsákhöz** csatolták. **1637-ben a jezsuiták komáromi rendházának** adományozták a falut **1777-ben Mária Terézia** Etyeket a restaurált **székesfehérvári káptalannak** adományozta. **1890-ben** azután a **filoxéra** szinte teljesen elpusztította az ország szőlőültetvényeit

Régi képeslapok



1940 Az etyeki főutca



1970



1970



Magyar kút


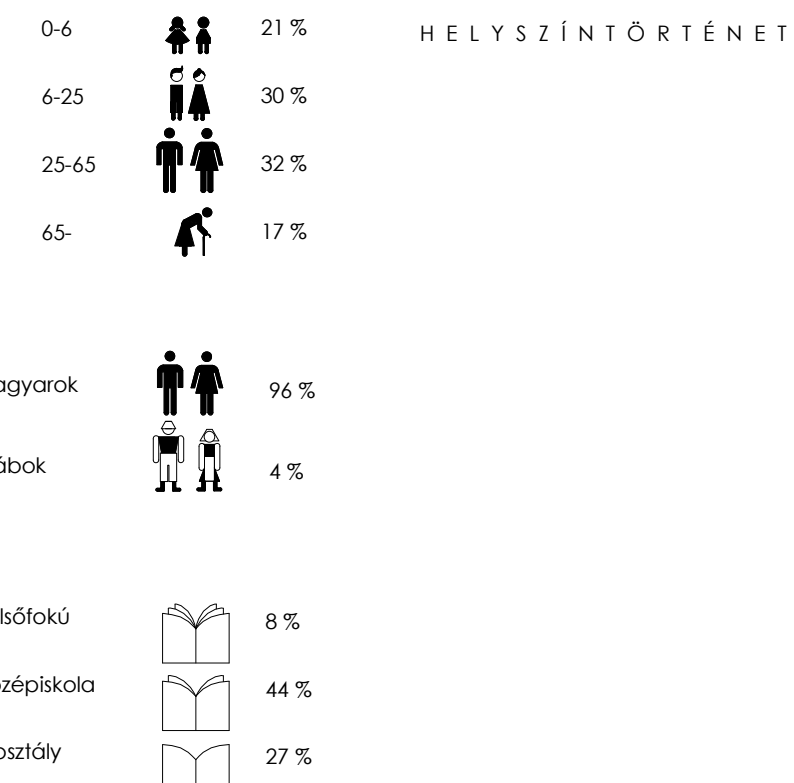


1930

Etyek kataszteri térkép 1920



Topográfiai térkép 1997



HELYSZÍN ELEMZÉS M 1:5000

SAJGÓ PATAK

RÉGI HUNGAROVIN - ÚJ KÖZPONT
A régi gazdasági terület helyén ma kialakuló új kereskedelmi központ esetleges képet mutat. Itt található az Önkormányzat, CBA, Posta és egyéb kiszolgáló funkciók épülete. Tervbe vették egy új Egészségház és Szolgáltatóház építését.

KÖR PINCE
A történelmi jelentőségű Körpince pince együttes, a Kecse-gödör, a Söskúti úti pincesor, az egyedülálló prészházak, a gyönyörű szőlőhegyek, a szőlőművelés és borkészítés tárgyi örökségei a múlttól tanúskodnak.

TORNÁCOS HÁZ - FÉSŰS BEÉPÍTÉS

BIATORBÁGY

BEÉPÍTÉS
A településre jellemző épületkaraktereket a hagyományos tornácos parasztházak és a szárazkapus házak alkotják. A forgalmasabb utcákra a zárt sorú beépítés a jellemző, míg a település legnagyobb részén, oldalhatáron állnak a házak fésűs beépítésben.

MŰVÉSZETI ÁLTALÁNOS ISKOLA
Az iskolában nagy hangsúlyt fektetnek a művészetek megismerésére. Zeneoktatás, színdarabok mellett képzőművészeti tanszak is működik Etyeken.

KECSKEGÖDÖR
Az Etyeki Borvidék az ország egyik legfiatalabb borvidéke. Az évszázados szőlőkultúra eredményeként a falu az Etyek-Budai Borvidékhez tartozik. Elsősorban a pezsgőalapbor termelés jellemző erre a vidékre. A híres Törley-pezsgők is etyeki alapból készültek a XIX. század végétől.

BITUMENES PLACC
Sportpályaként és szabadtéri színpadként funkcionál, közvetlenül a főút mellett

REFORMÁTUS TEMPLOM
A korábbi katolikus templom romjain épült 1839-ben. Kőfallal körülrített, egyhajós, sík mennyezetű oromfornyos egyszerű főmegalkotású templom.

BÚCSÚ TÉR
A falu legnagyobb összefüggő zöldterülete és egyben értékes rendezvényterülete. Itt tartják a nagyobb közösségi eseményeket a Búcsút és fesztiválokat. Szoros kapcsolatban áll az Óvoda épületével és a Református templommal.

ÓVODA
2002-ben készült el az új óvoda épülete.

RÓMAI KATOLIKUS TEMPLOM
A Sáriós Boldogasszony templom a XIX. század elején épült barokk stílusban. A magas kő támfalal megtámasztott domboldalon állva a régi faluközpont uralkodó épülete.

MAGYAR KÚT
A falu lelke, az ősi mag. Eköré a forrás köré épült a falu. Az egykori finom forrásvíz már több éve ihatatlan, de ismét szabadon és büszkén folyik, éppen úgy, mint évezredekkel ezelőtt, és táplálja a Nádas tavat. Percenként 600-700 liter vizet termel.

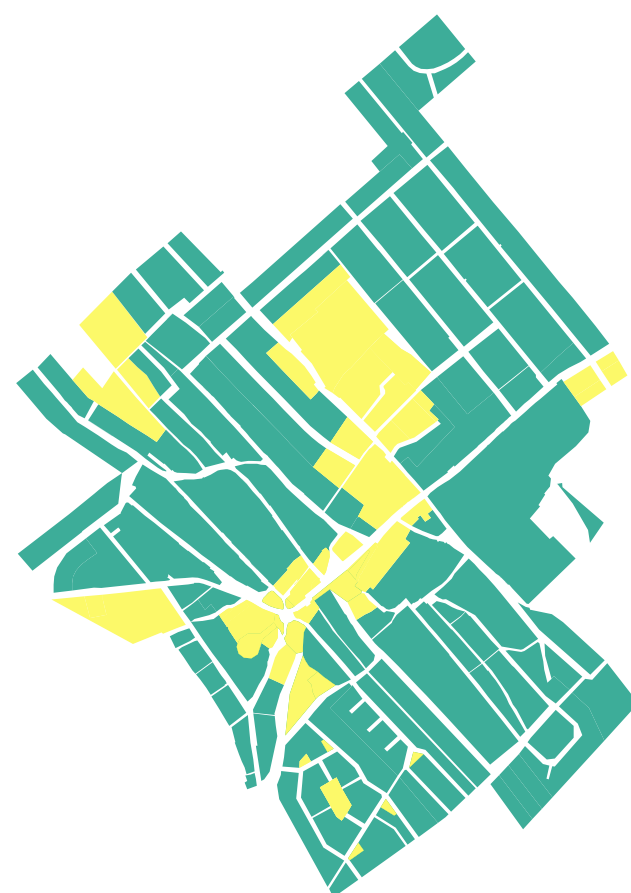
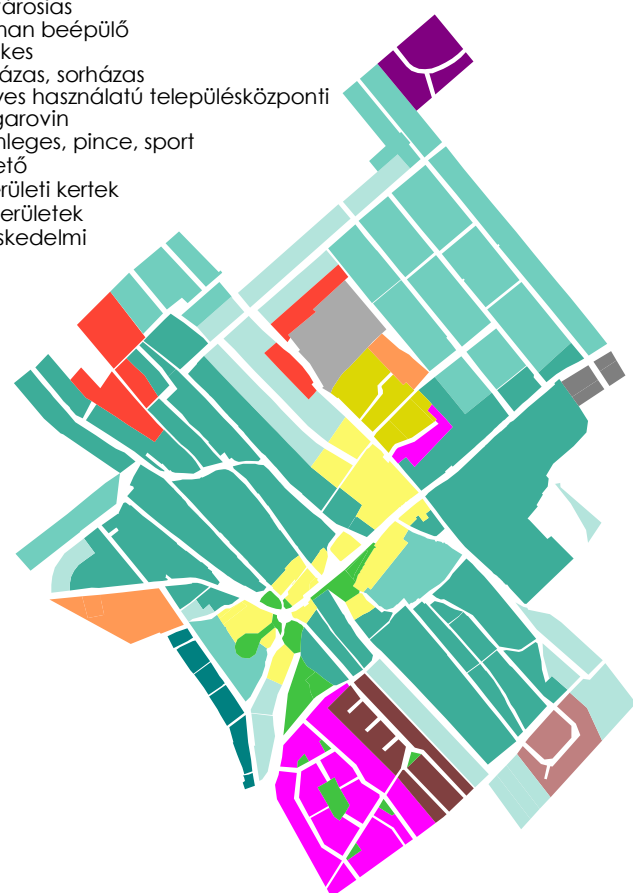
ALCSÚTDOBOZ

KÁLVÁRIA DOMB
Az etyeki kálvária története a templom építése idejében kezdődött. A stációk elhelyezkedése a templomhoz felfelé vezető úton „cikk-cakk-vonalú”, majd a magaslatokon körben helyezkednek el. A kapu közelében áll Nepomuki Szent János és Szent Vendel szobra. A műemlék-együttes központjában a vörös márvány Golgota-szoborcsoport áll, ezt veszik körbe a stációk.

KÖNYVTÁR
A községi könyvtár 1951-ben alakult, és kezdetben letéti könyvtárként működött. 1959-től önálló állománnyal rendelkező, tanácsai kezelésű könyvtárrá lett. 1974-ben adták át a jelenlegi épületet azóta működik jelenlegi formájában a Kálvária mellett.

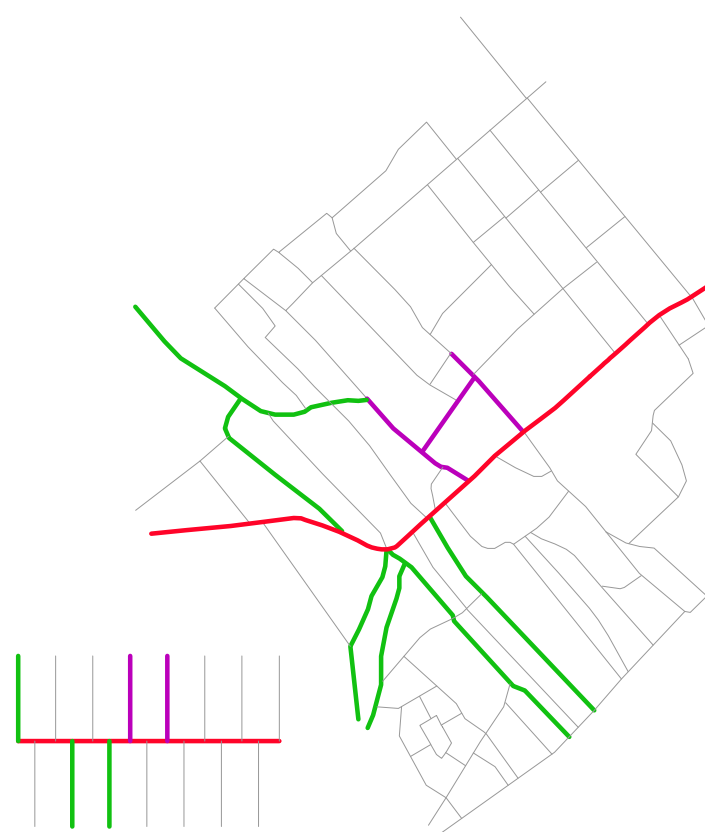
TERÜLETHASZNÁLAT

- Hagományos falusias beépítés
- 1960-70 -es évek
- 1970-80 -as évek
- 1980-90 -es évek
- Kertvárosias
- Újonnan beépülő
- Kistelkes
- Ikerházas, sorházas
- Vegyes használatú településközpont
- Hungarovin
- Különleges, pince, sport
- Temető
- Belterületi kertek
- Zöldterületek
- Kereskedelmi
- Lakóterület
- Közös használatú területek



ÚTHÁLÓZAT

- Főút Biatorbágy - Alcsútdoboz
- Autós út Herceghalom, Sósút, Gyúró, Zámor
- Főbb gyalogos utak
- Gyalogos utak



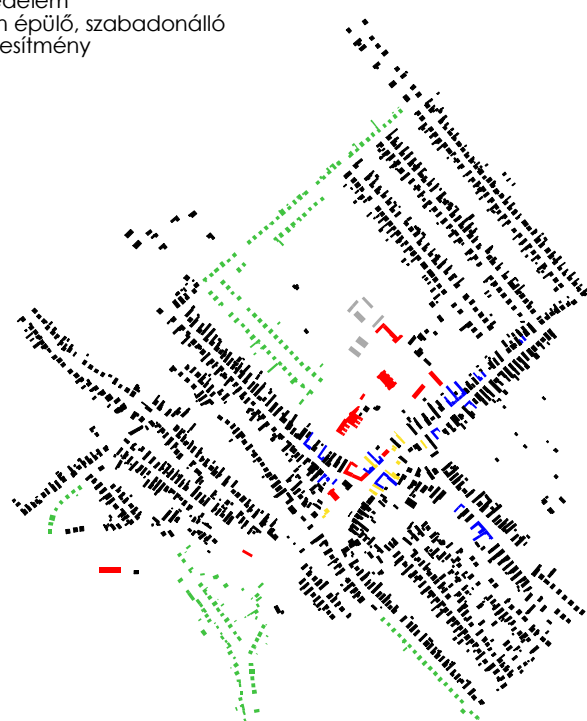
KÖZFUNKCIÓK

- Önkormányzat
- CBA, Posta
- Református templom
- Óvoda
- Művészeti általános iskola
- Katolikus templom
- Sváb főiskola
- Könyvtár
- Gyermekrendelő, szociális lakások
- Orvosi rendelő



BEÉPÍTÉS, FUNKCIÓK

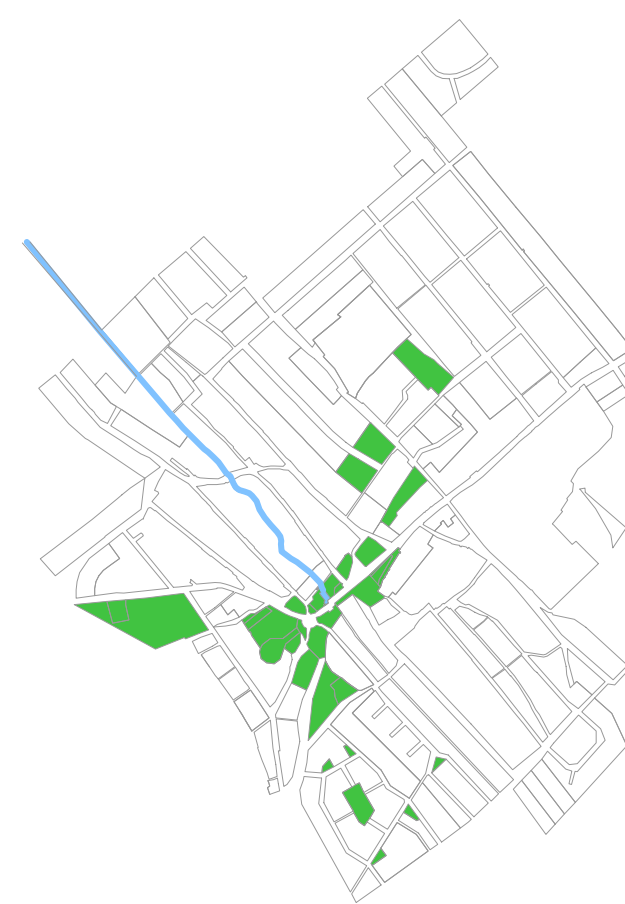
- Hagományos fésűs beépítés
- Közfunkciók
- Szárazkapus
- Kereskedelem
- Újonnan épülő, szabadonálló
- Ipari létesítmény



STRUKTÚRA - SZŐLŐFÜRT

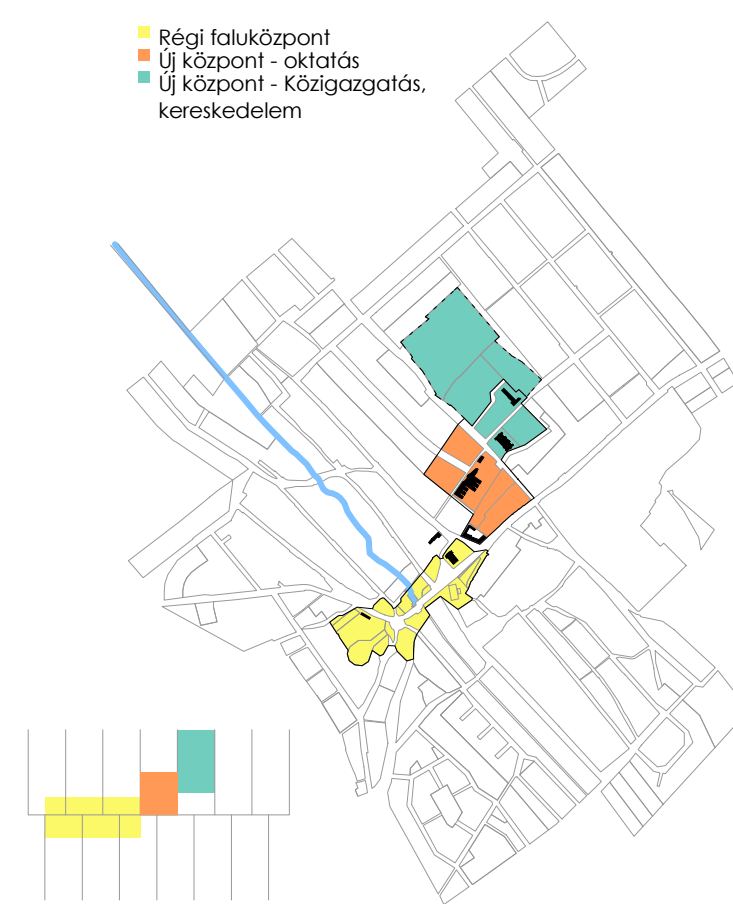


ZÖLDFELÜLETEK, VÍZFELÜLETEK

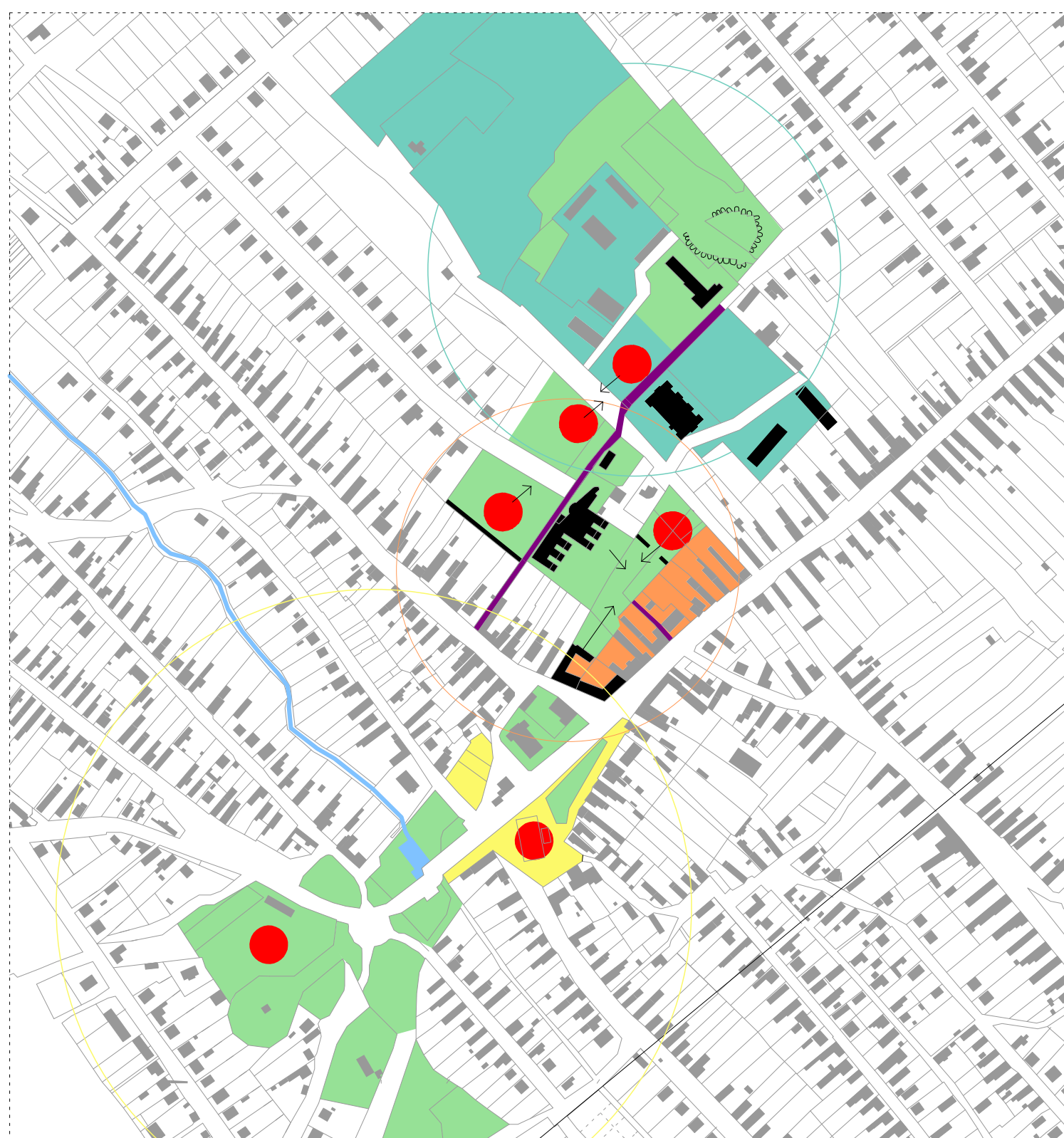


KÖZPONTOK

- Régi faluközpont
- Új központ - oktatás
- Új központ - Közigazgatás, kereskedelem



BEÉPÍTÉSI LEHETŐSÉGEK M 1 : 5000



- Új központ - Közigazgatás, kereskedelem

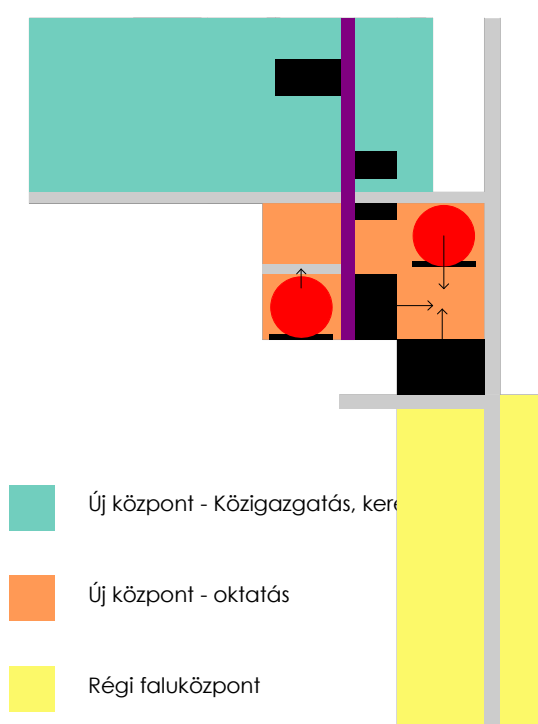
- Polgármesteri hivatal
- Posta
- CBA
- Egészségház
- Szolgáltatóház

- Új központ - oktatás

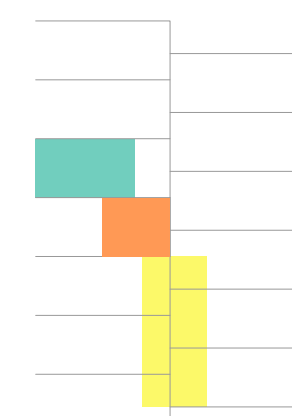
- Iskola
- Óvoda
- Kereskedelem
- Református templom
- Búcsú tér

- Régi faluközpont



- Katolikus templom
- Magyar kút
- Kálvária domb
- Könyvtár
- Bitumenes placc
- Főút



- Új központ - Közigazgatás, kereskedelem
- Új központ - oktatás
- Régi faluközpont




Gyerek




Nő




Férfi




Család



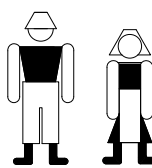
Fiatal




Nyugdíjas




Sváb




Borász




Művészeti Iskola




Kórus



Versmondó



Mindenki



Piac



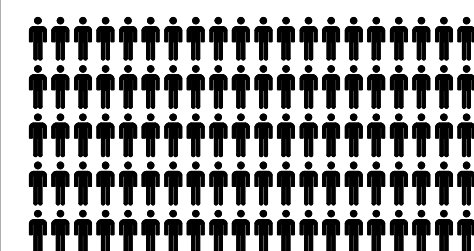
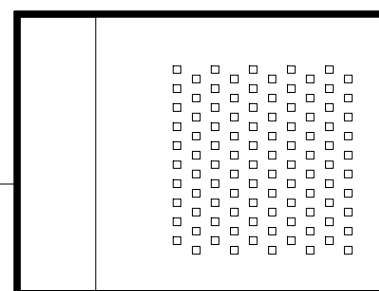
Búcsú



Fesztivál

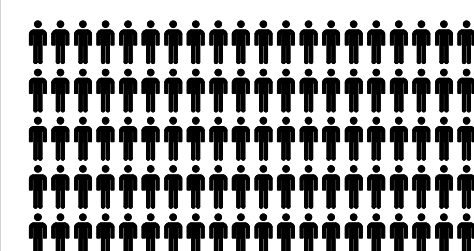


Színpad, nézőtér



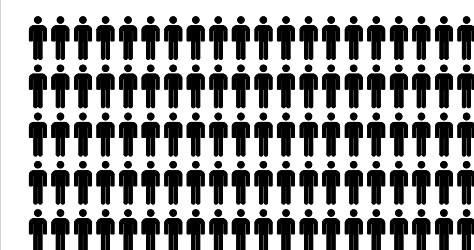

Leggyakrabban ESTE

Belső tér




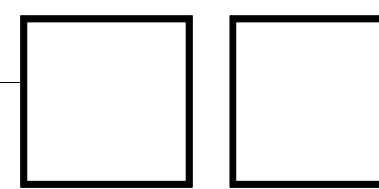
Leggyakrabban HÉTVÉGÉN

Fedett nyitott külső tér, szabadtéri színpad



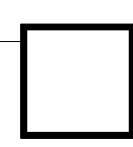
Leggyakrabban HÉTVÉGÉN
Legtöbbet használt helyiség

Kis termek



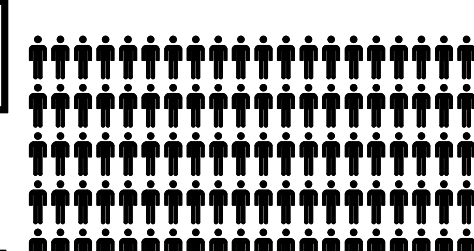
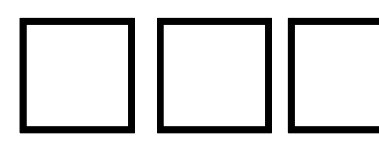
Leggyakrabban DÉLELŐTT
Este ritkán

Konyha



Leggyakrabban DÉLUTÁN ESTE

Kiszolgáló egységek

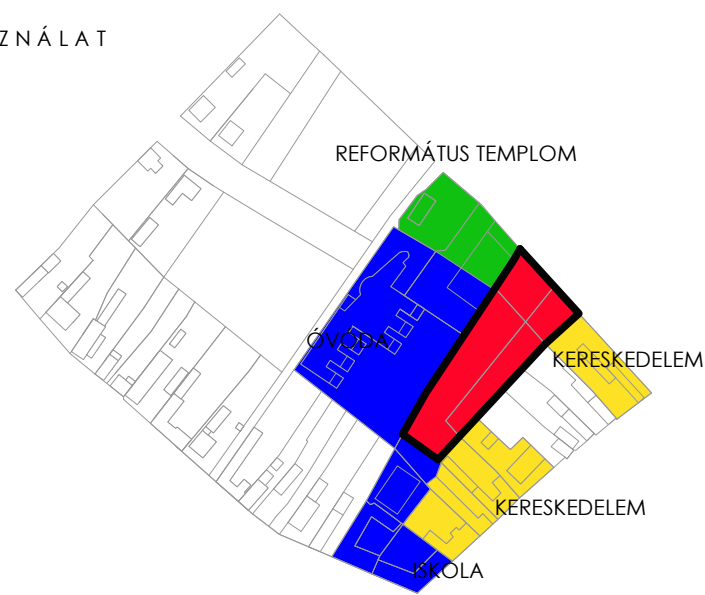


MINDIG

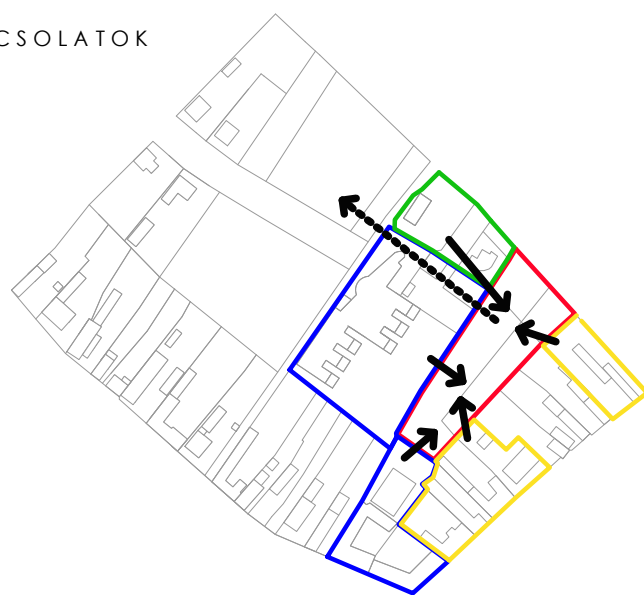


- Hétféle Délelőtt
- Délelőtt
- Délután
- Este

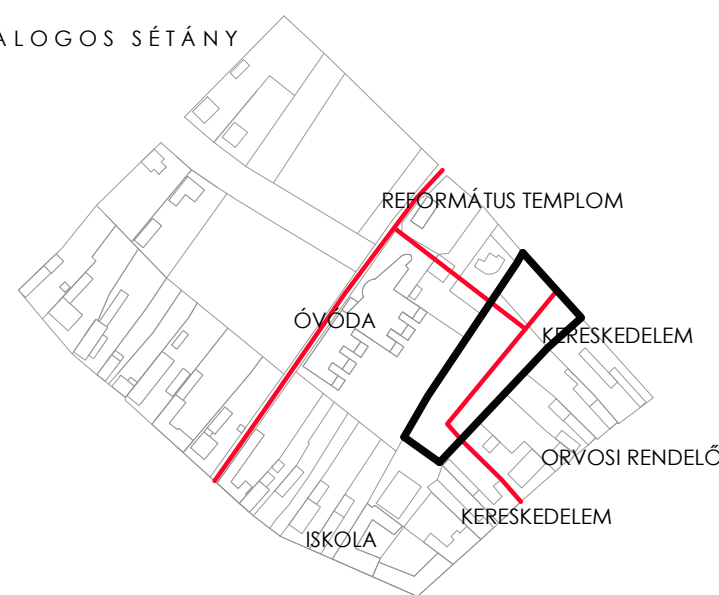
HASZNÁLAT



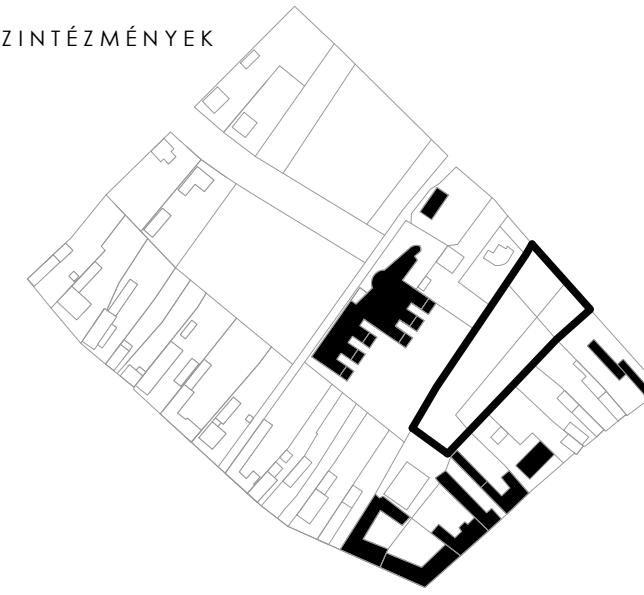
KAPCSOLATOK



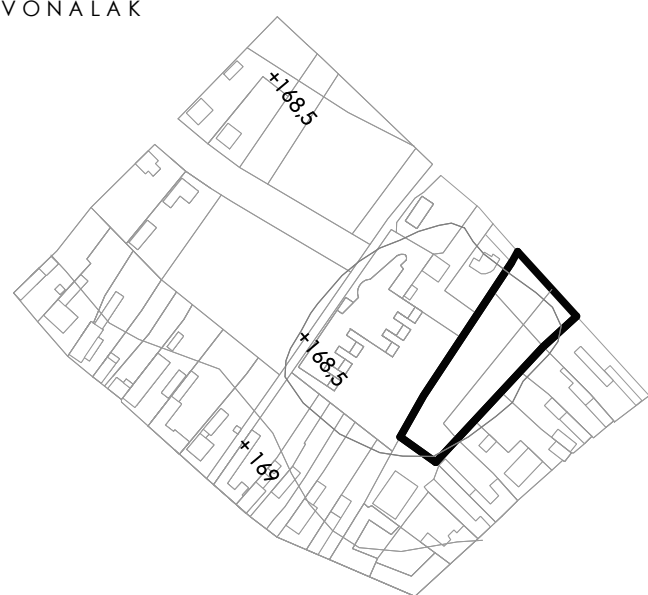
GYALOGOS SÉTÁNY



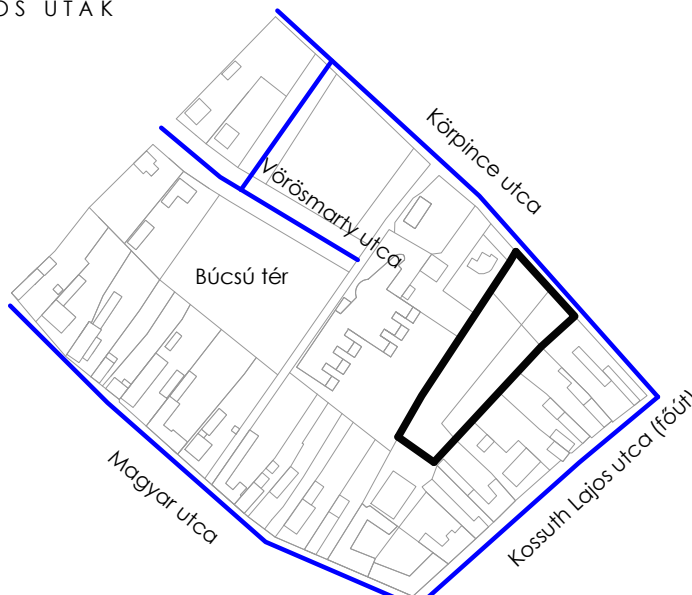
KÖZINTÉZMÉNYEK



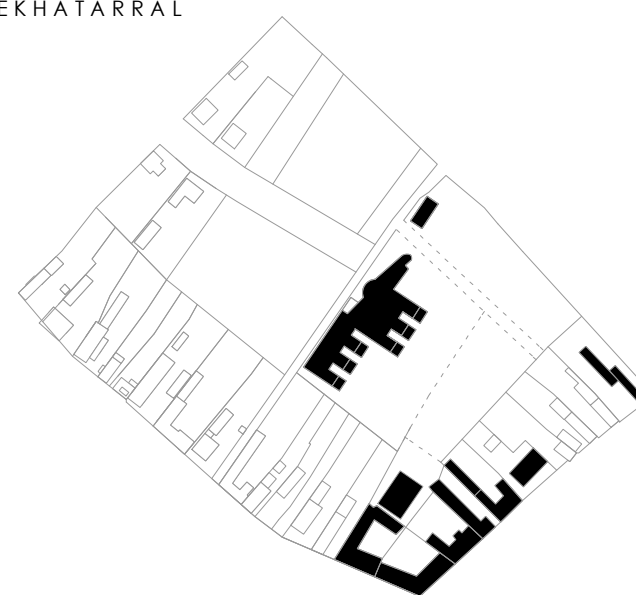
SZINTVONALAK



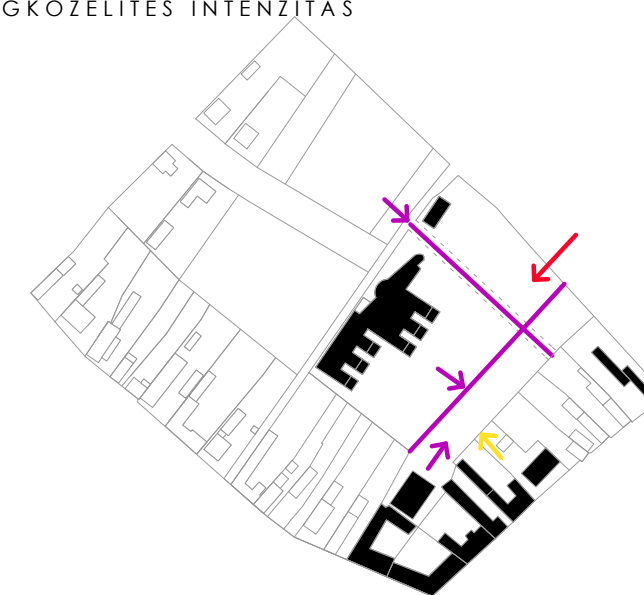
AUTÓS UTAK



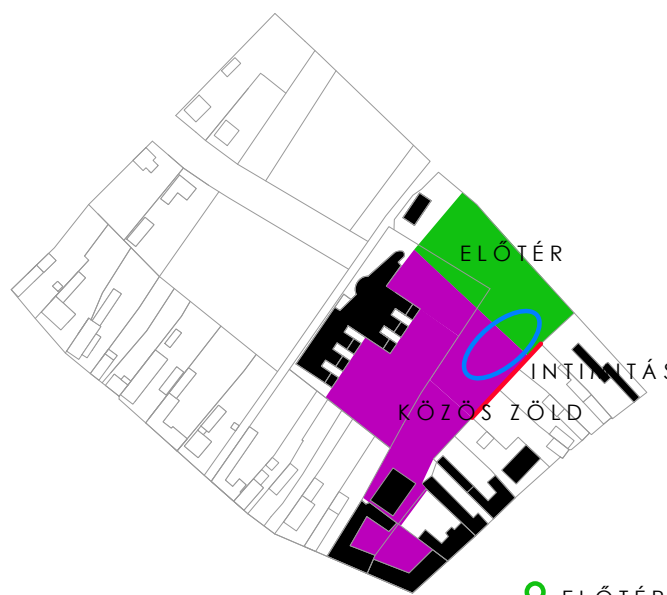
TELEKHATÁRRAL



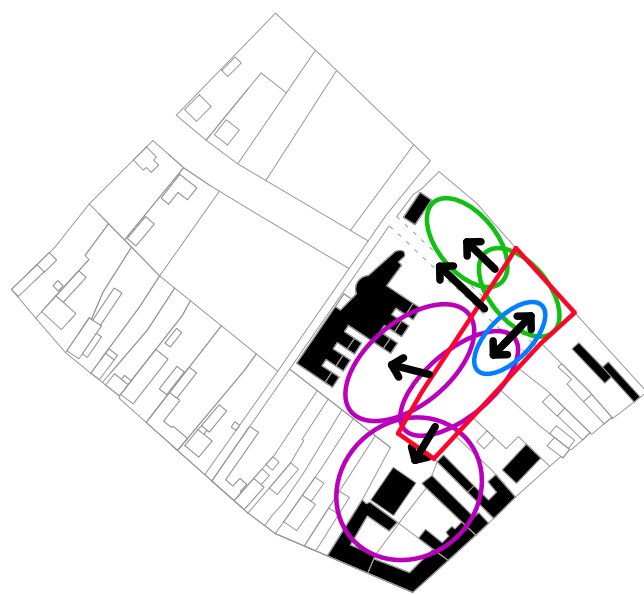
MEGKÖZELÍTÉS INTENZITÁS



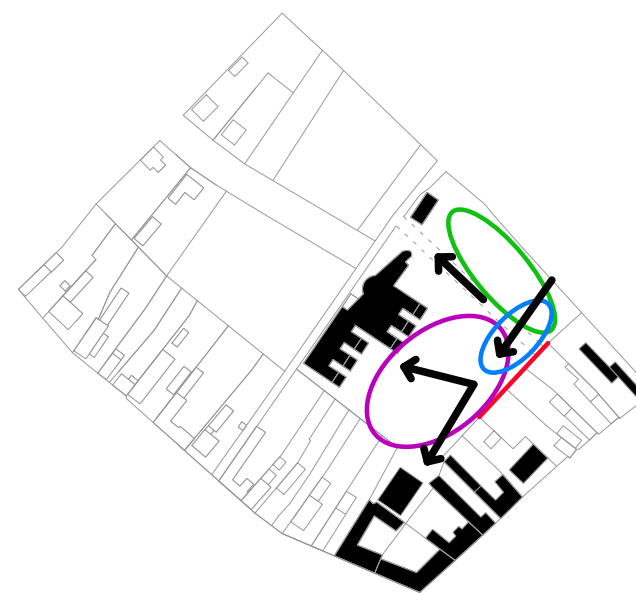
KAPCSOLATOK



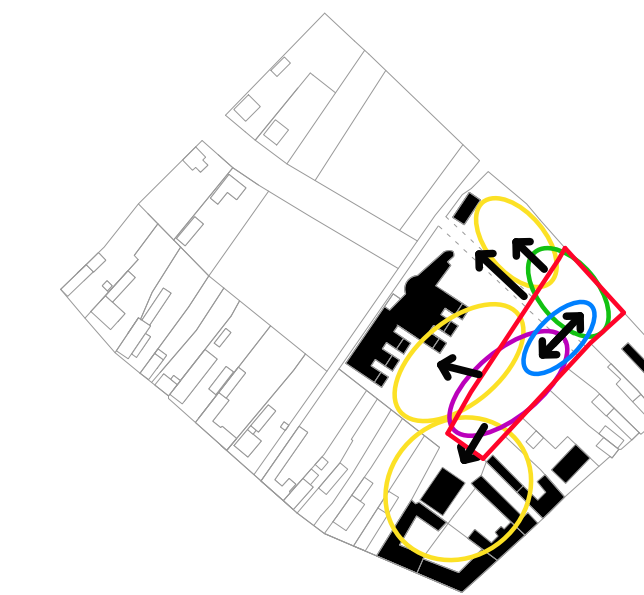
KAPCSOLATOK



KAPCSOLATOK

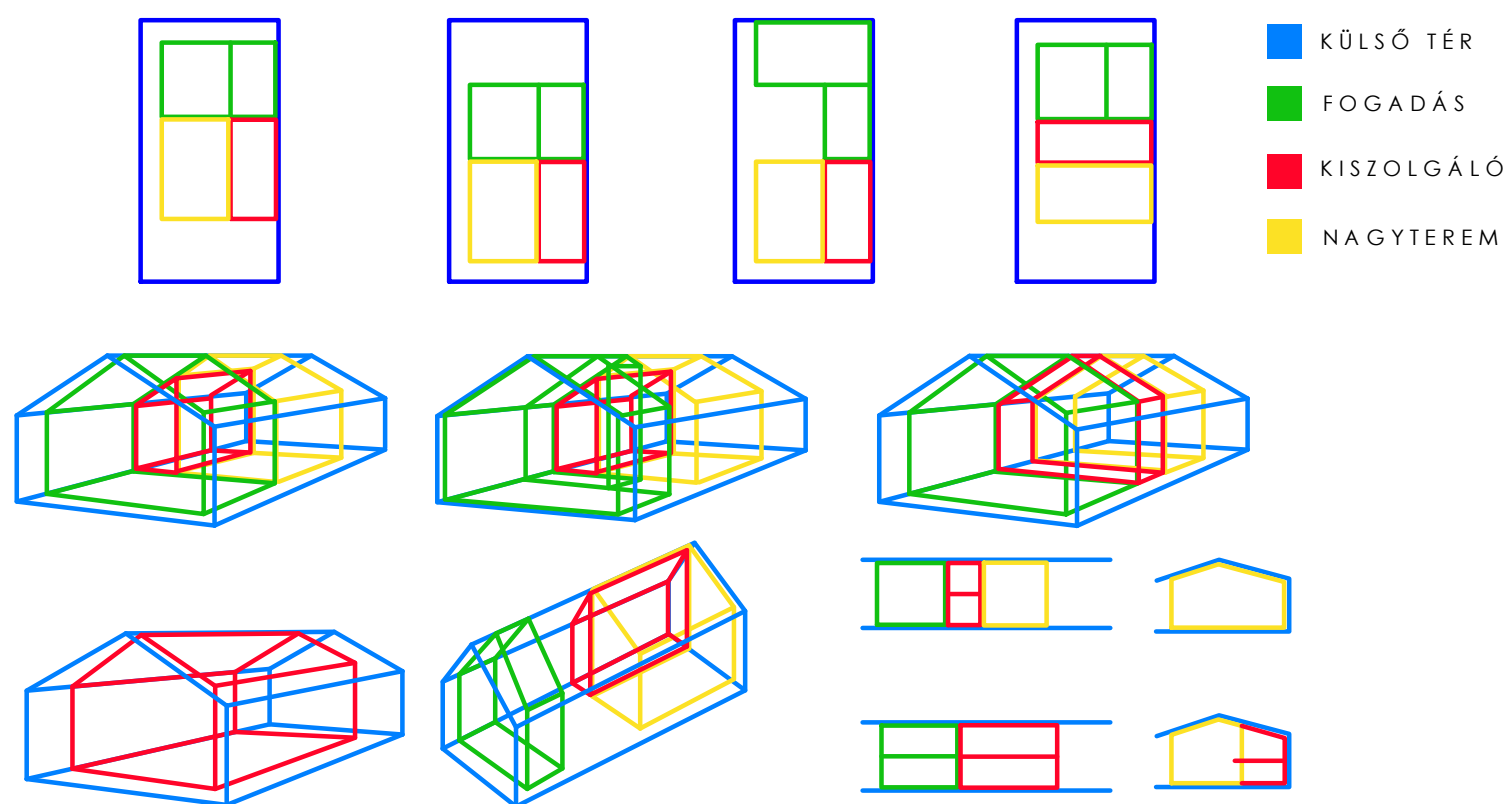


PRIVÁT KÖZÖS

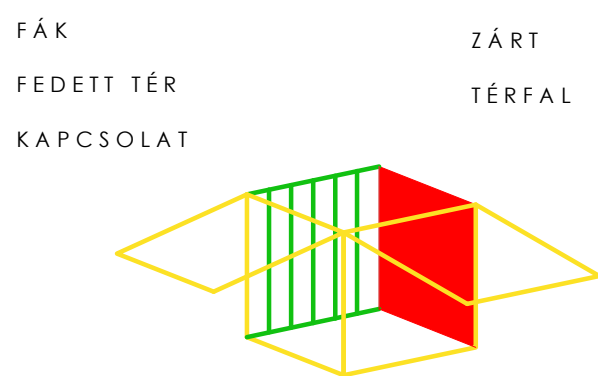
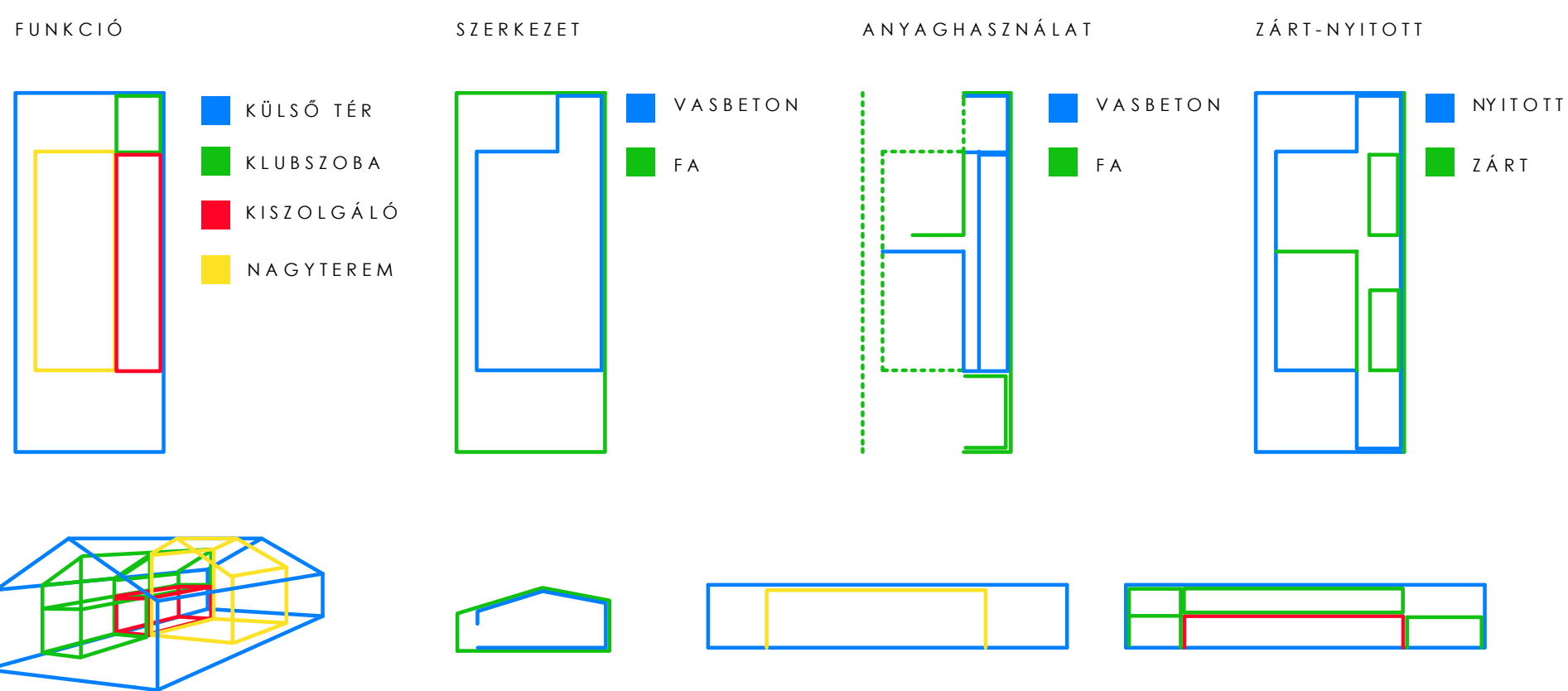


- ELŐTÉR
- KAPCSOLAT, FOGADÁS
- INTIMITÁS
- KÖZÖS ZÖLD

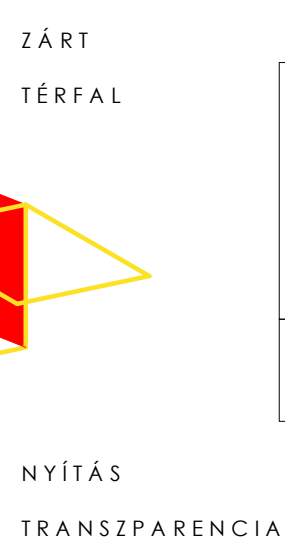
KERESGÉLÉS



KONCEPCIÓ

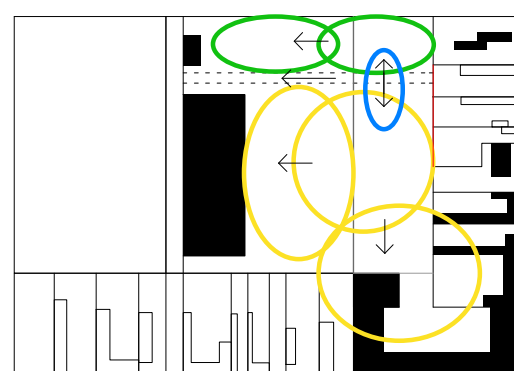


FÁK
FEDETT TÉR
KAPCSOLAT

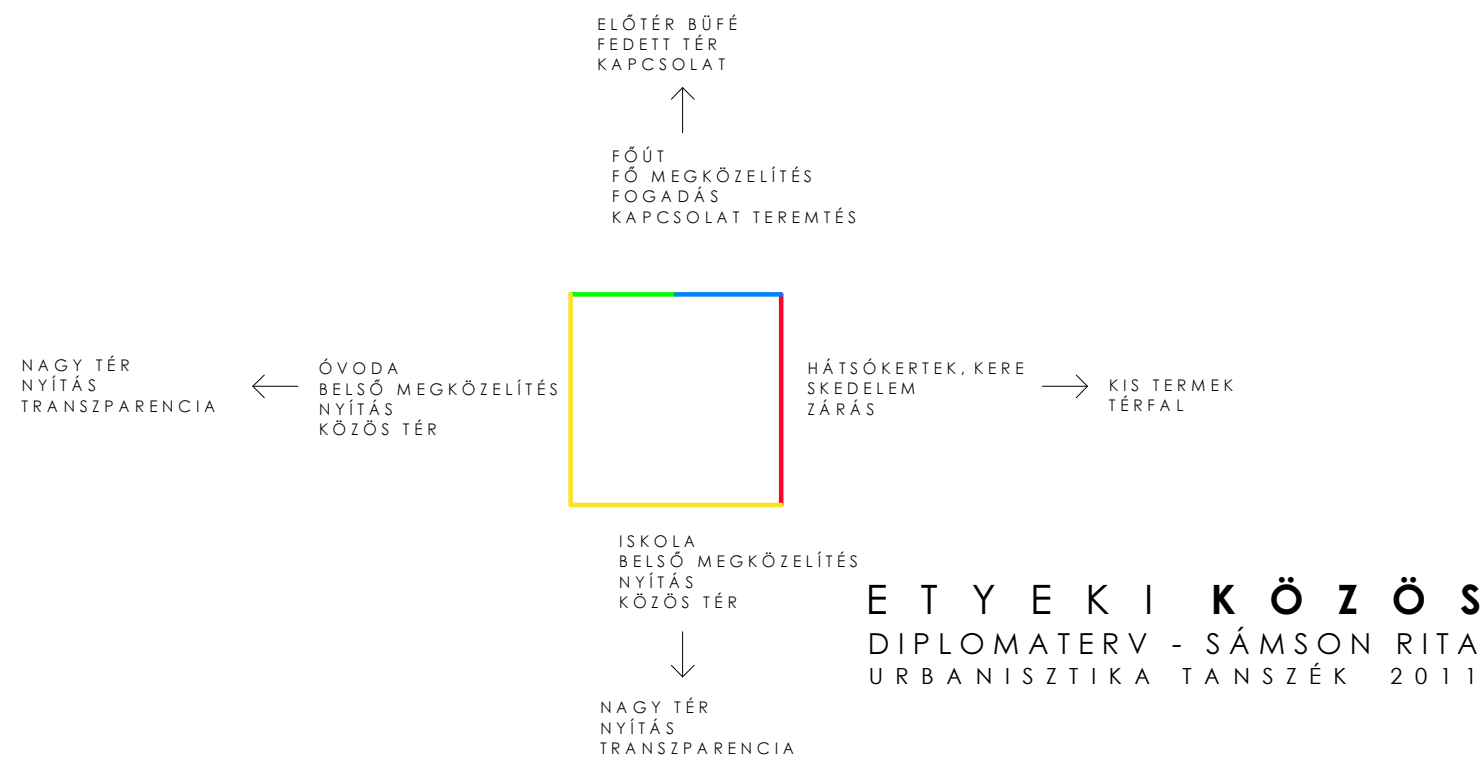


ZÁRT
TÉRFAL

NYÍTÁS
TRANSPARENCIA



- ELŐTÉR
- KAPCSOLAT, FOGADÁS
- INTIMITÁS
- KÖZÖS ZÖLD



környezeti részletek
Körpince utca - Magyar utca között



hagyományos fésűs beépítés
tornácos ház
szárazkapus ház



HELYSZÍNRAJZ M 1 : 1 0 0 0

ETYEKI KÖZÖS
DIPLOMATERV - SÁMSON RITA
URBANISZTIKA TANSZÉK 2011




TÉRMECSZETEK M 1 : 5 0 0

Iskola

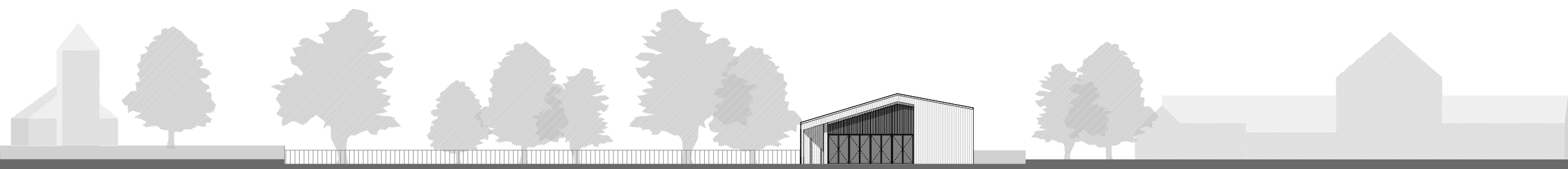
Óvoda

Református templom



Református templom

Kereskedelem



Kereskedelem

Iskola







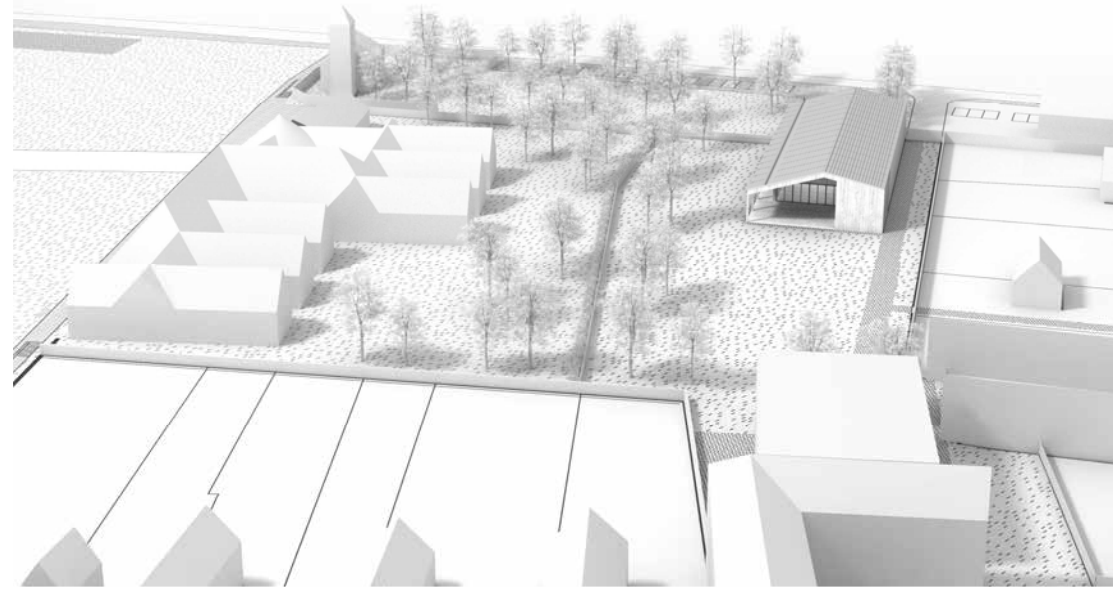

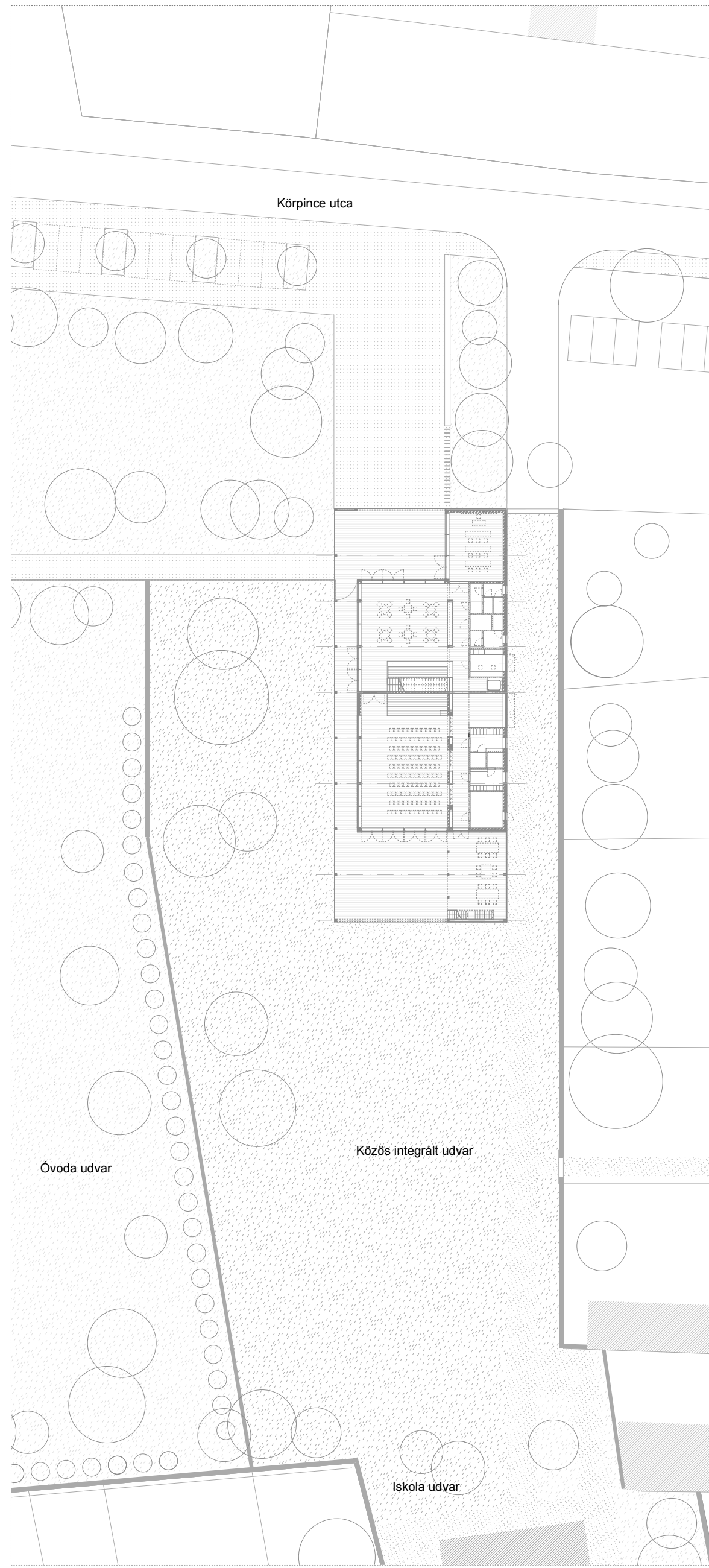
Kereskedelem

Iskola

Óvoda

Református templom



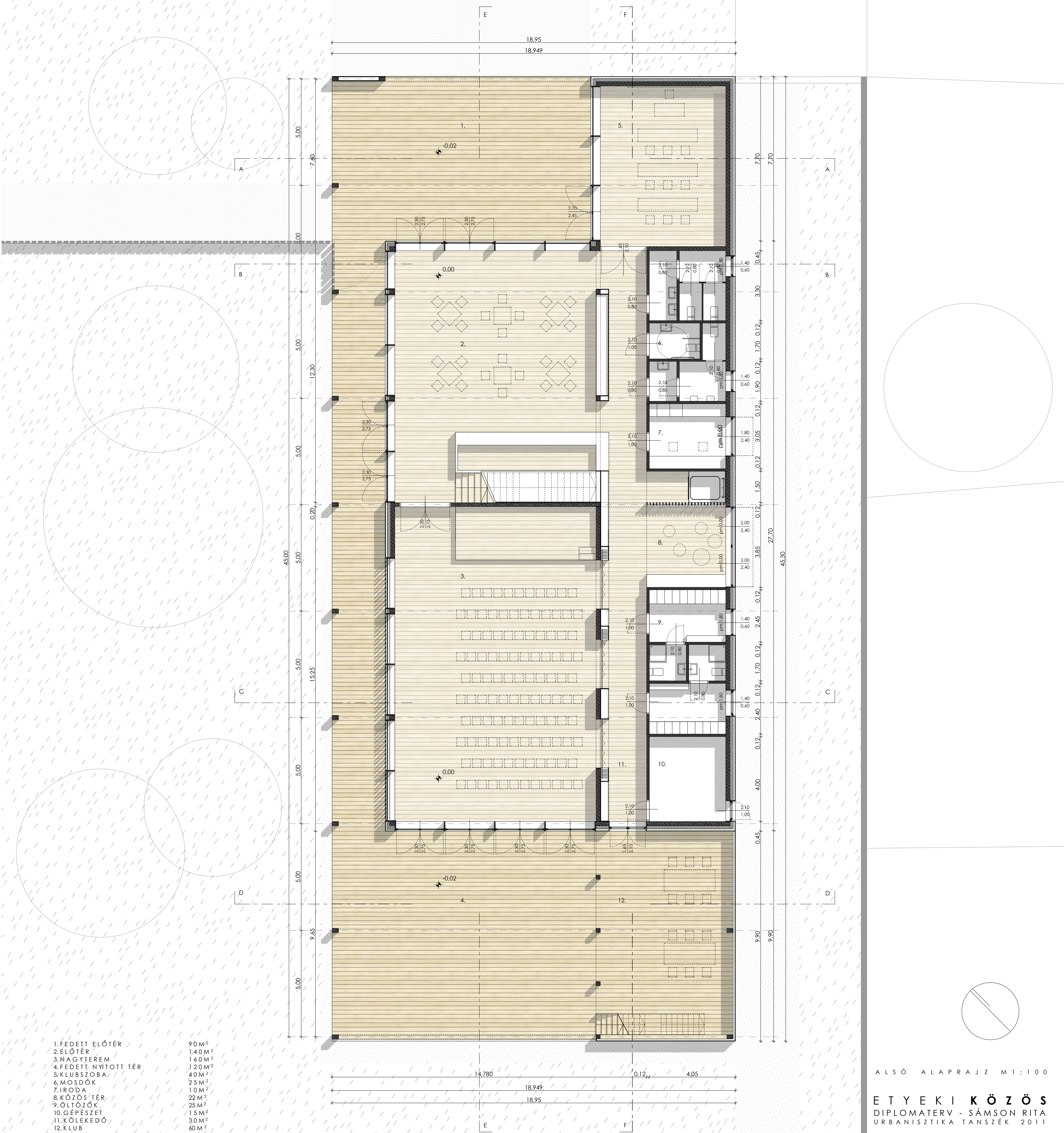


A KERT KIHASZNÁLÁSI LEHETŐSÉGEI



HELYSZÍN FOTÓK

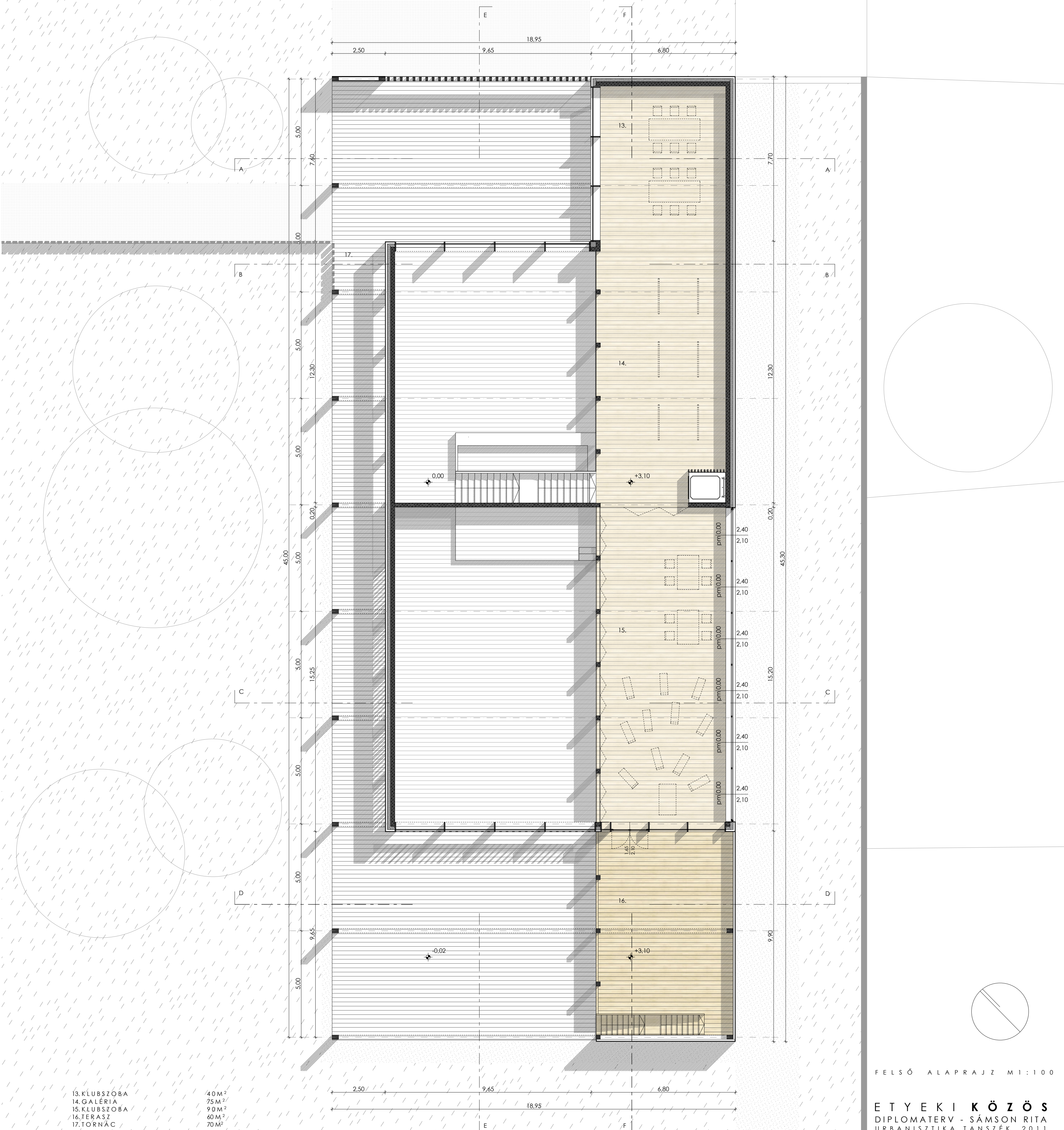




1. FEDETT ELŐTÉR	90M ²
2. ELŐTÉR	140M ²
3. NAGYTEREM	160M ²
4. FEDETT NYITOTT TÉR	120M ²
5. KLUBSZOBA	40M ²
6. MOSDÓK	25M ²
7. IRODA	10M ²
8. KÖZÖS TÉR	22M ²
9. ÖLTÖZŐK	25M ²
10. GÉPÉSZET	15M ²
11. KÖLEKEDŐ	30M ²
12. KLUB	60M ²

ALSÓ ALAPRAJZ M1:100

ETYEKI KÖZÖS
DIPLOMATERY - SÁMSON RITA
URBANISZTIKA TANSZÉK 2011



13. KLUBSZOBA 40M²
 14. GALÉRIA 75M²
 15. KLUBSZOBA 90M²
 16. TERASZ 60M²
 17. TORNÁC 70M²


FELSŐ ALAPRAJZ M1:100

ETYEKI KÖZÖS
 DIPLOMATERV - SÁMSON RITA
 URBANISZTIKA TANSZÉK 2011


ÉSZAKI HOMLOKZAT



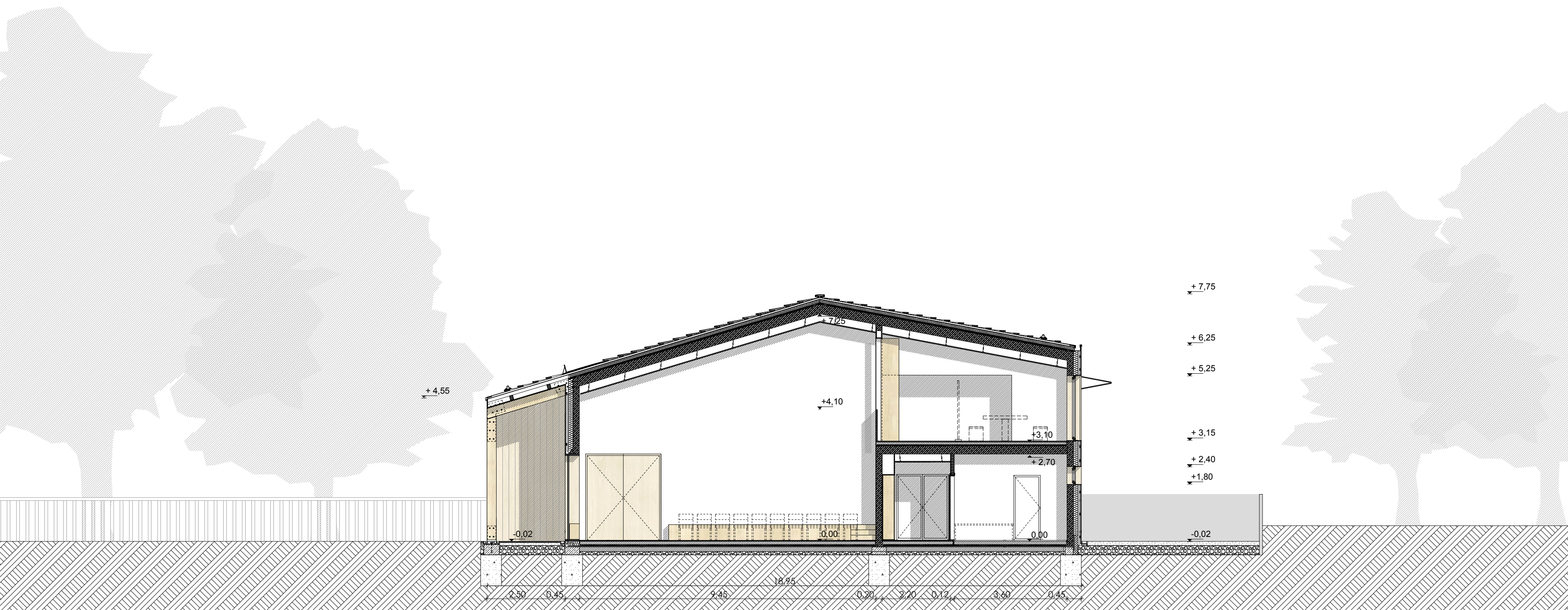
DÉLI HOMLOKZAT



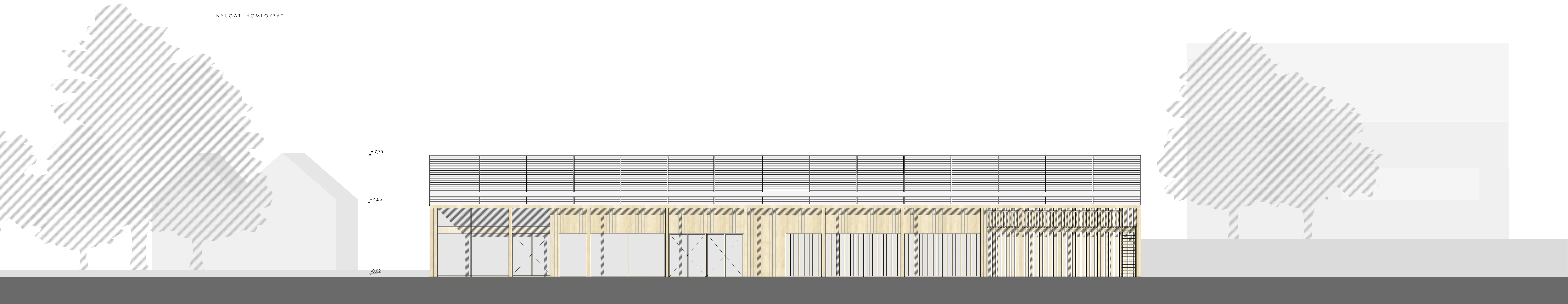
C-C METSZET



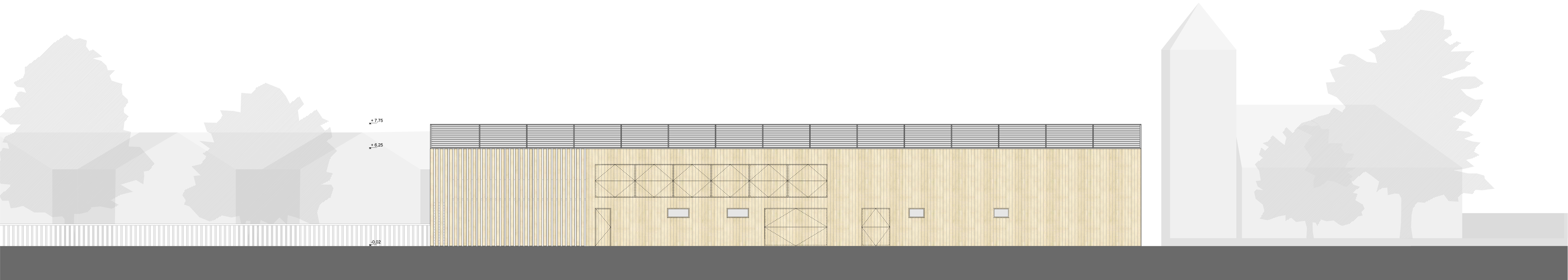
B-B METSZET



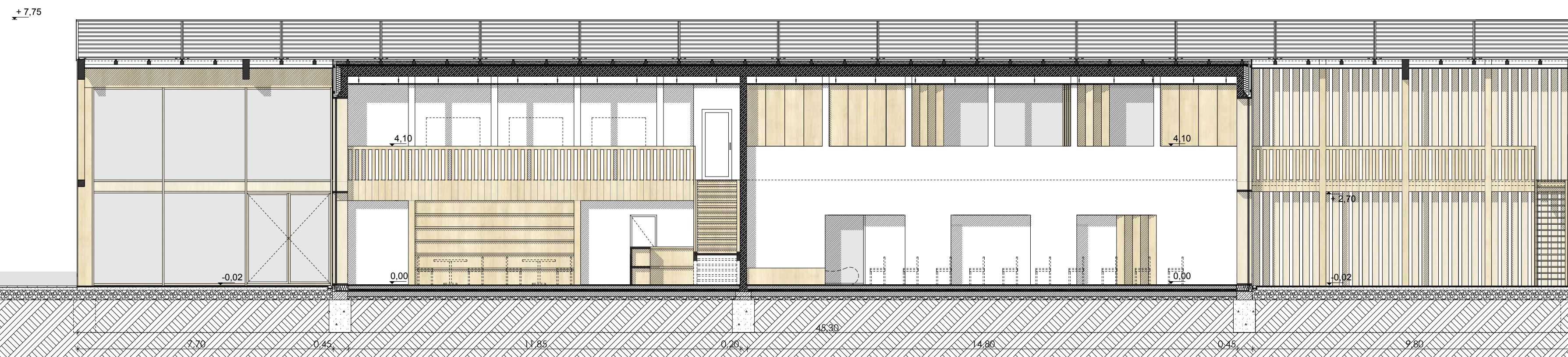
NYUGATI HOMLOKZAT



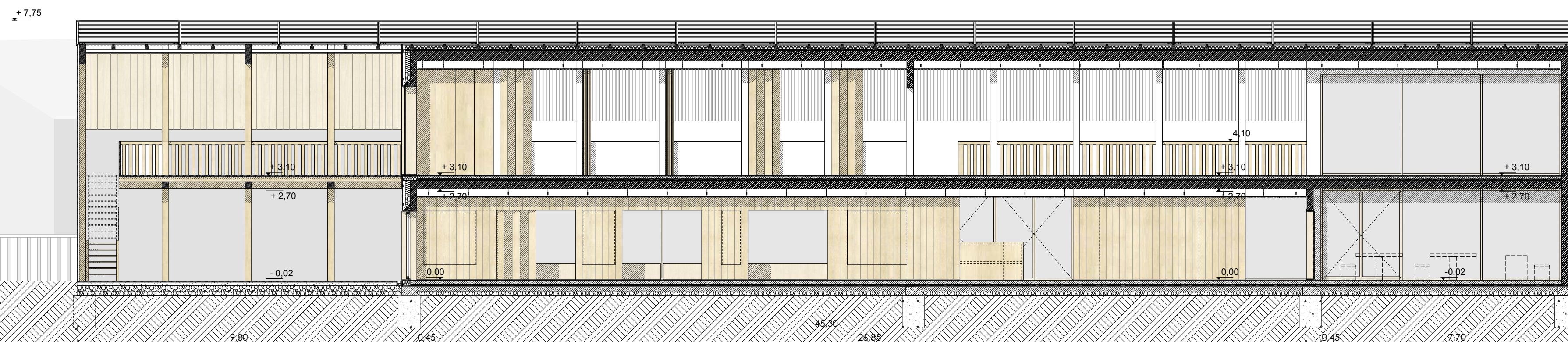
KELETI HOMLOKZAT

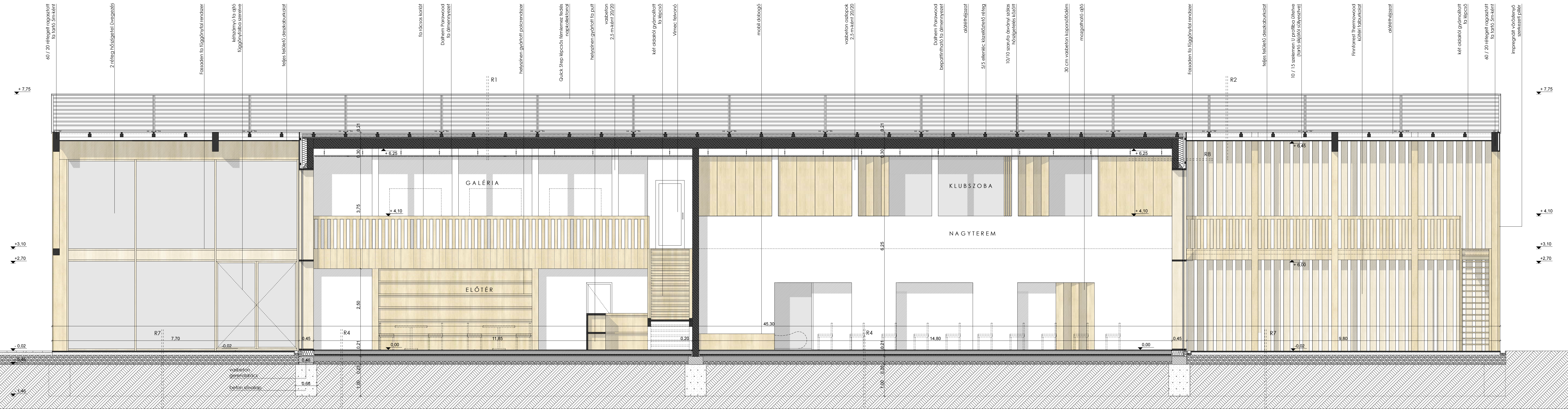
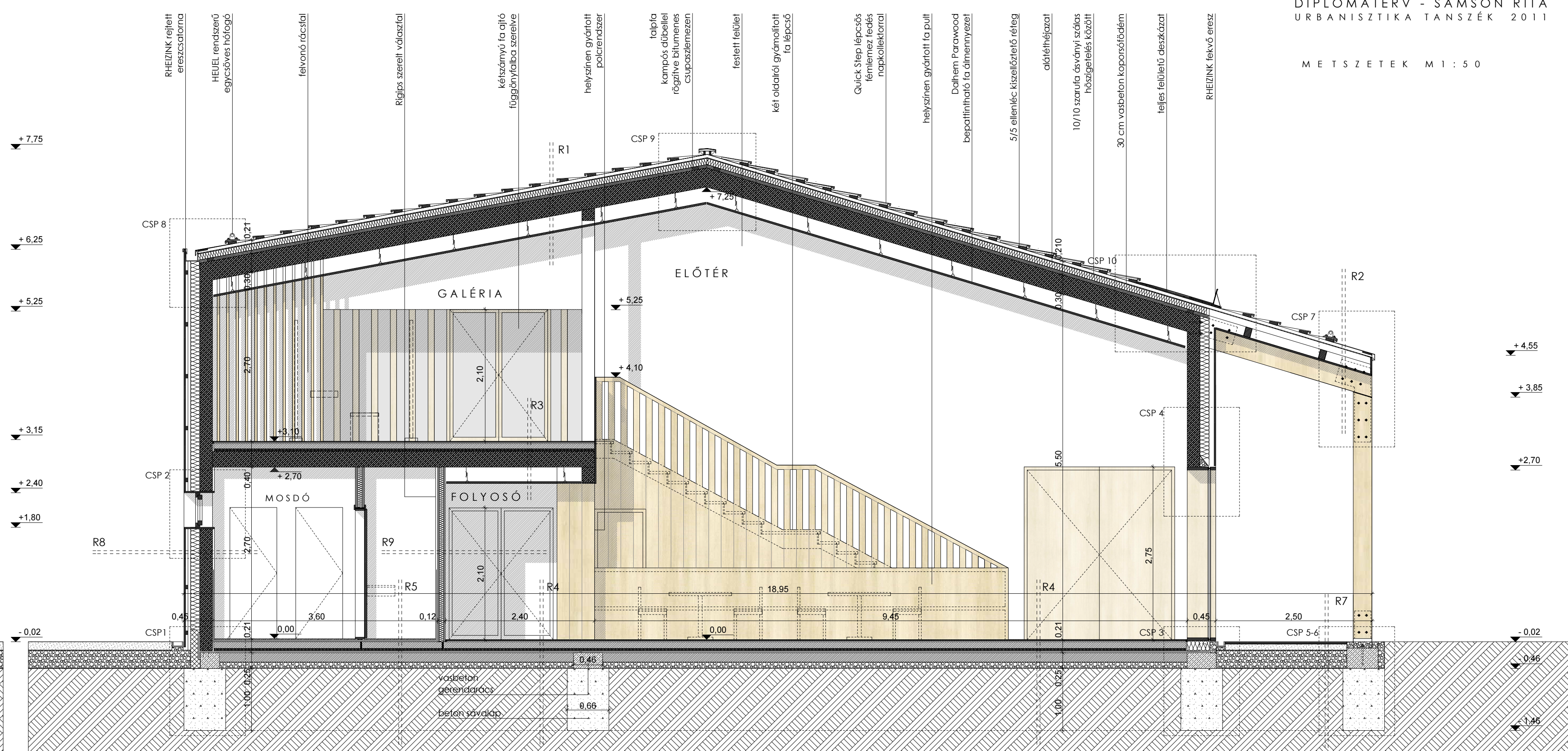
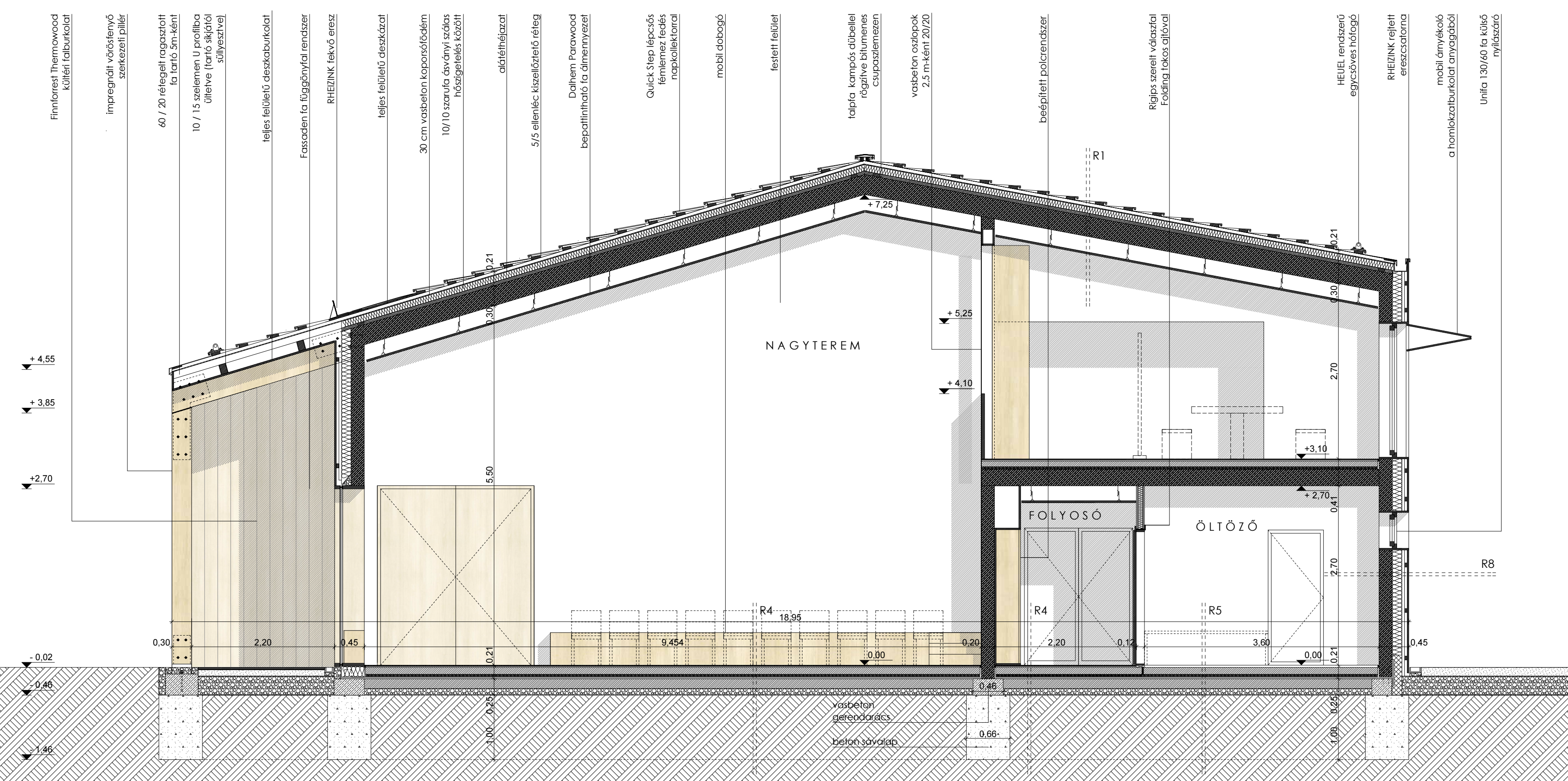


E-E METSZET



F-F METSZET







Külső kép a Közpince utca felől



Külső kép a fedett előlérből



Belső kép az előlérből




Belső kép a galériáról



Külső kép a hátsó kertből



Külső kép a fedett teraszról

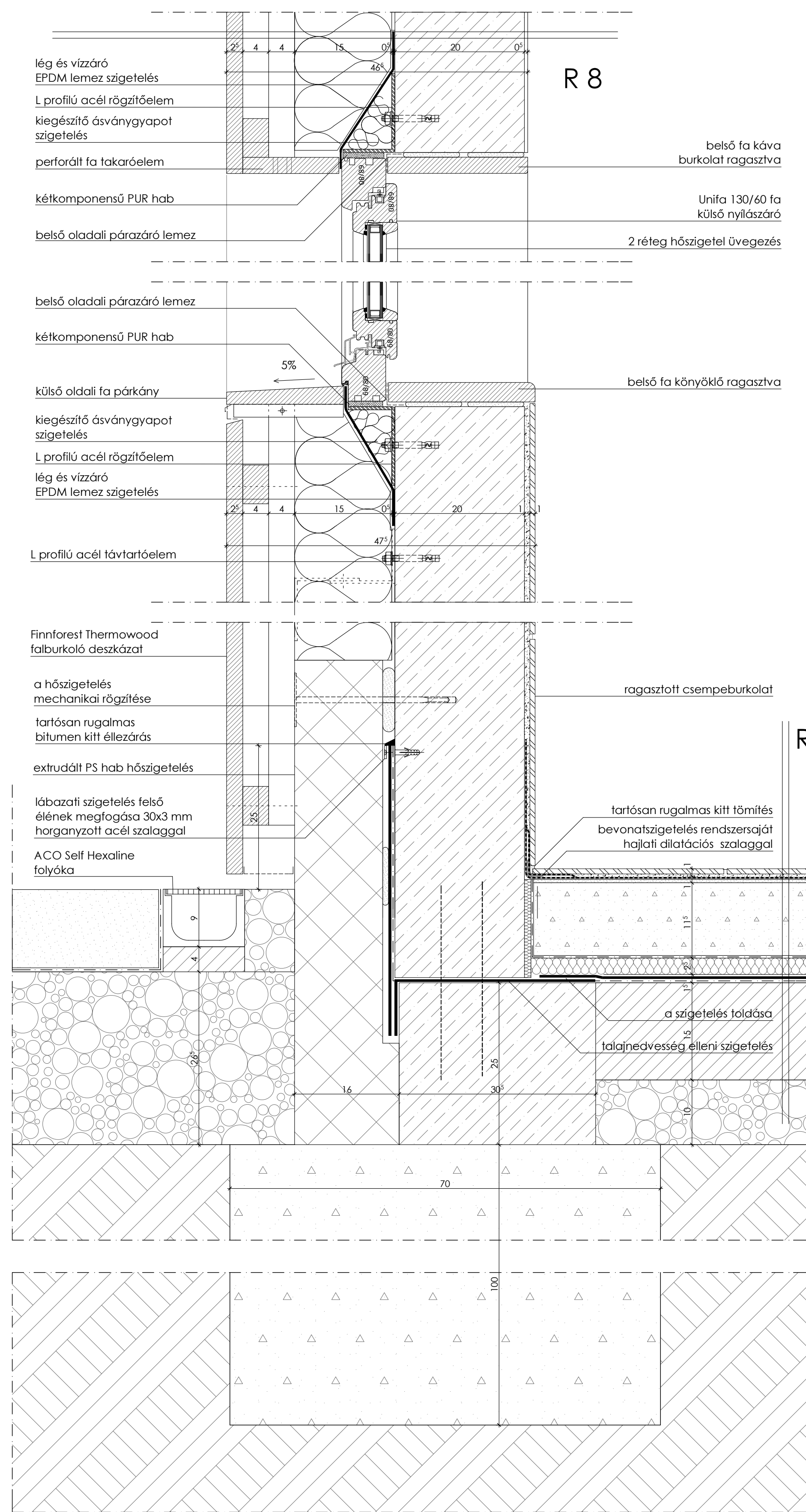


Belső kép a nagyteremből



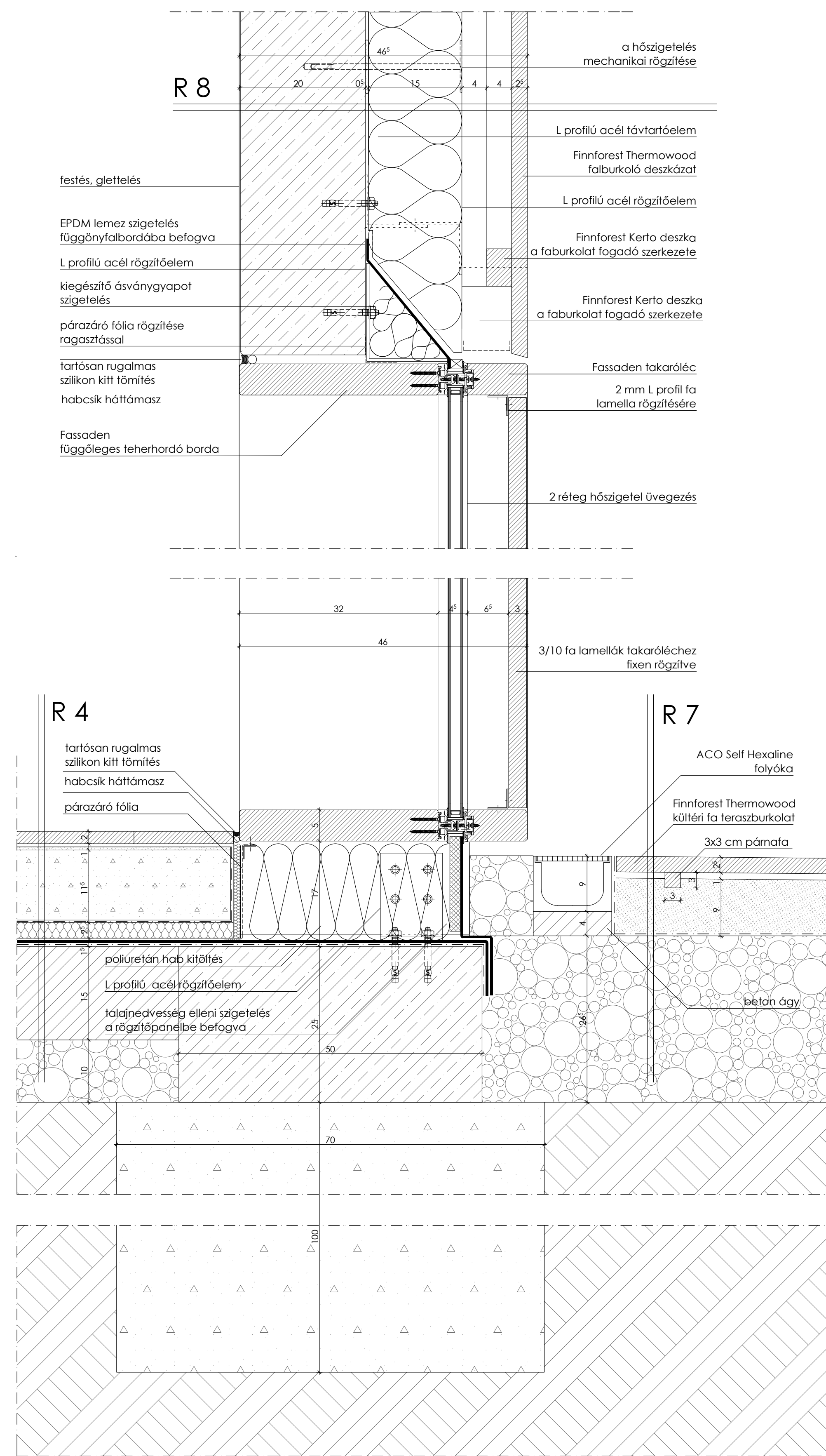
Belső kép a klubszobából

CSP2



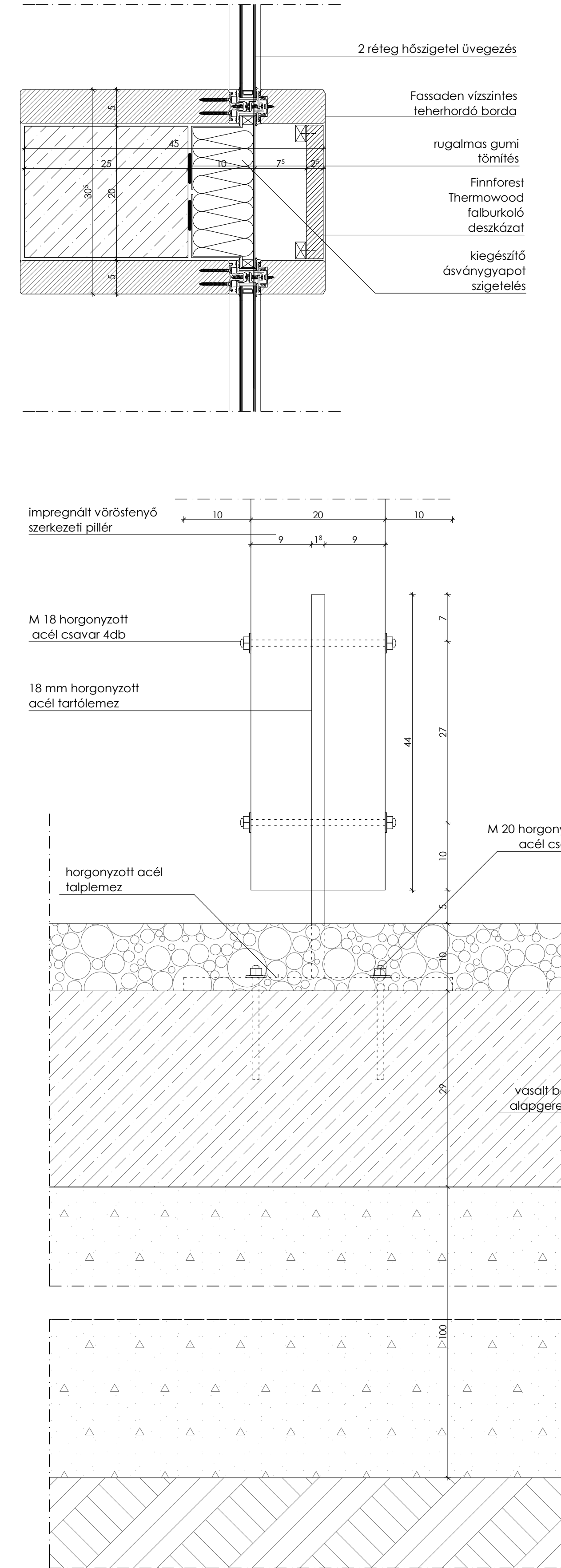
CSP1

CSP4



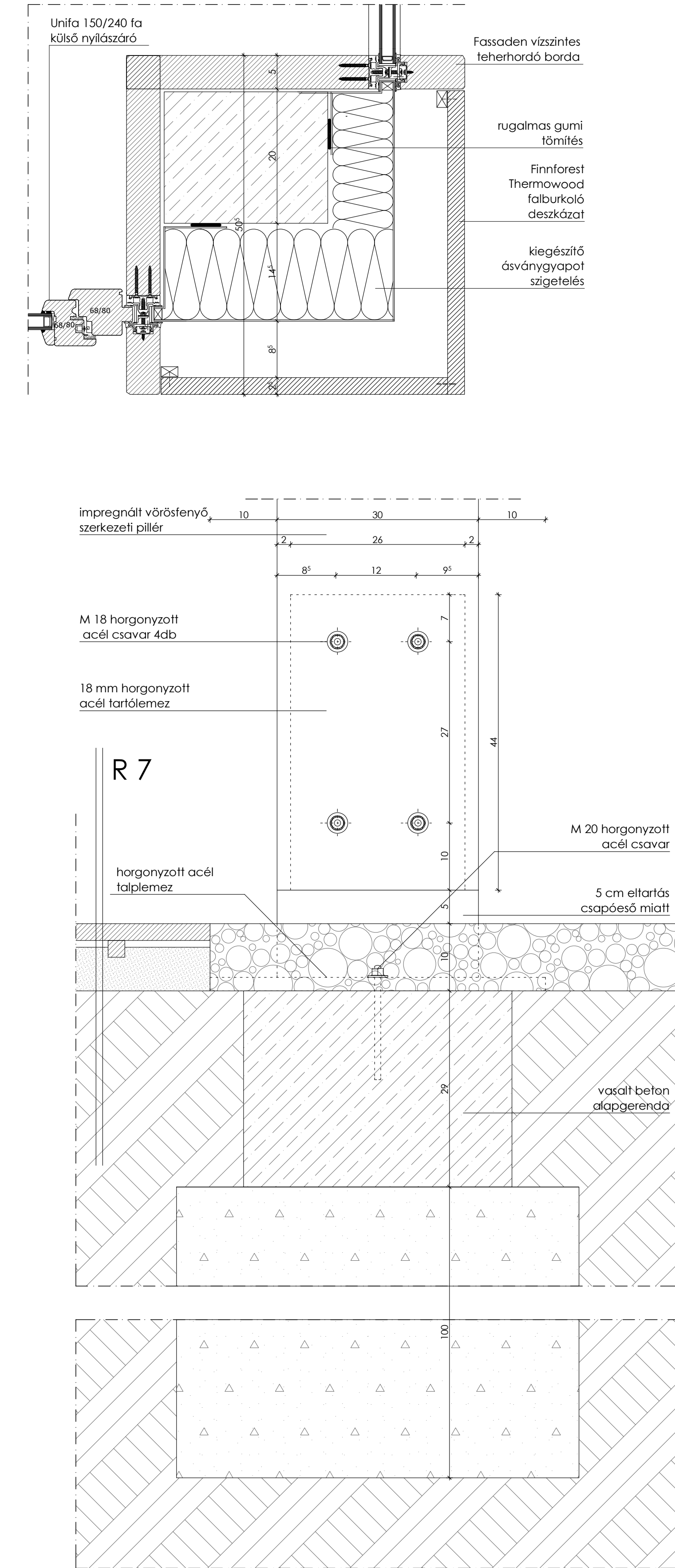
CSP3

CSP11



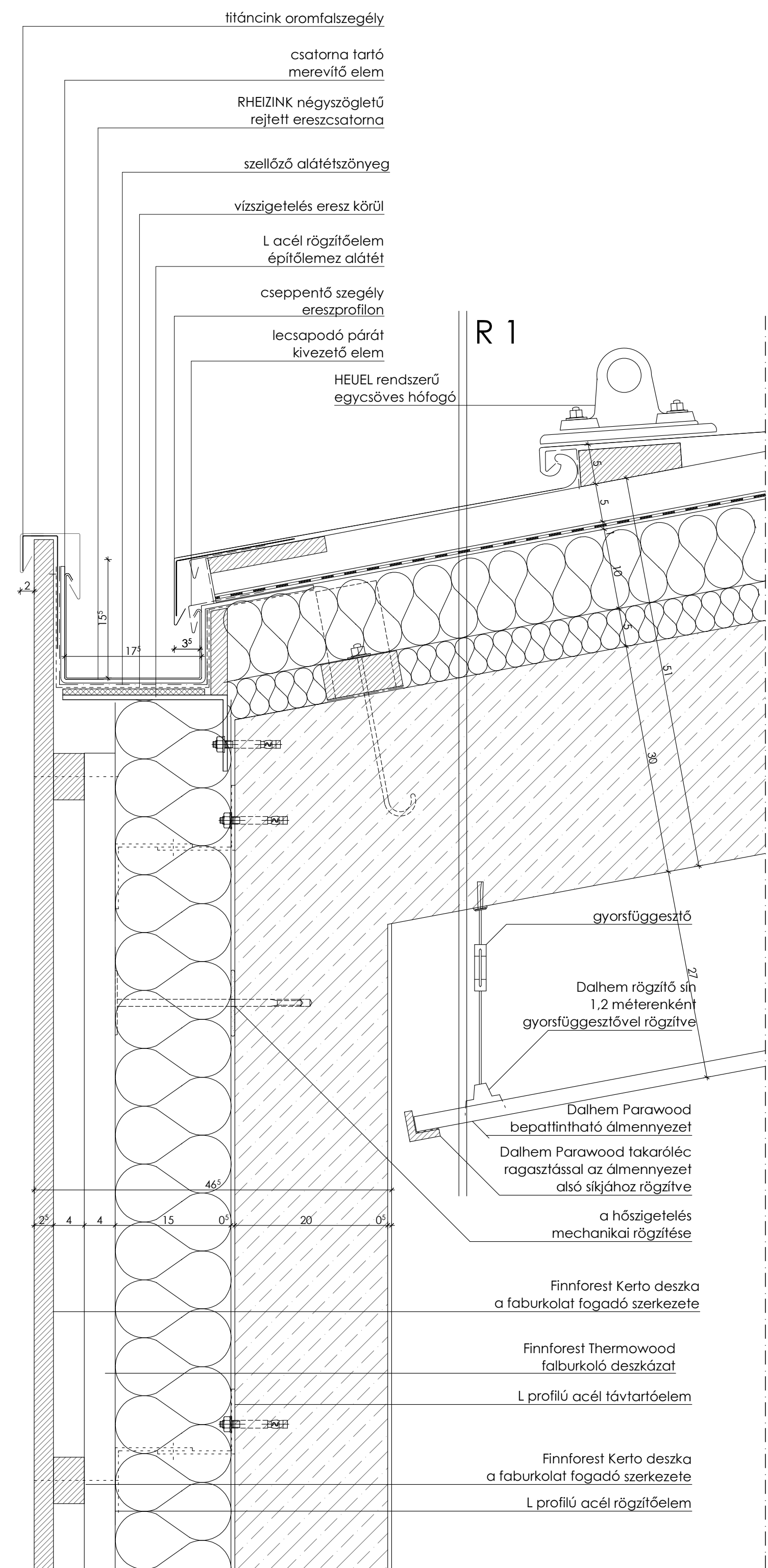
CSP5

CSP12

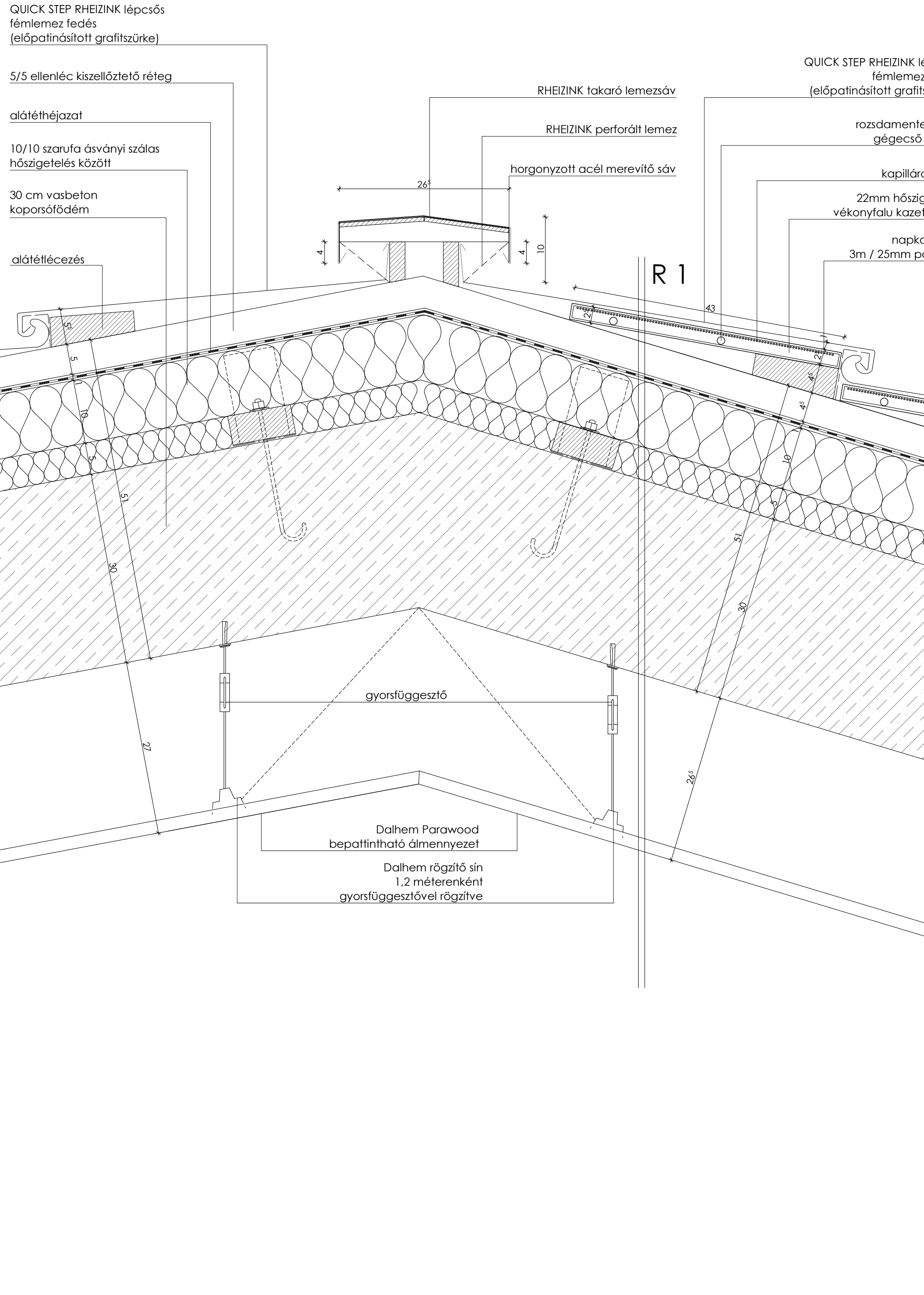


CSP6

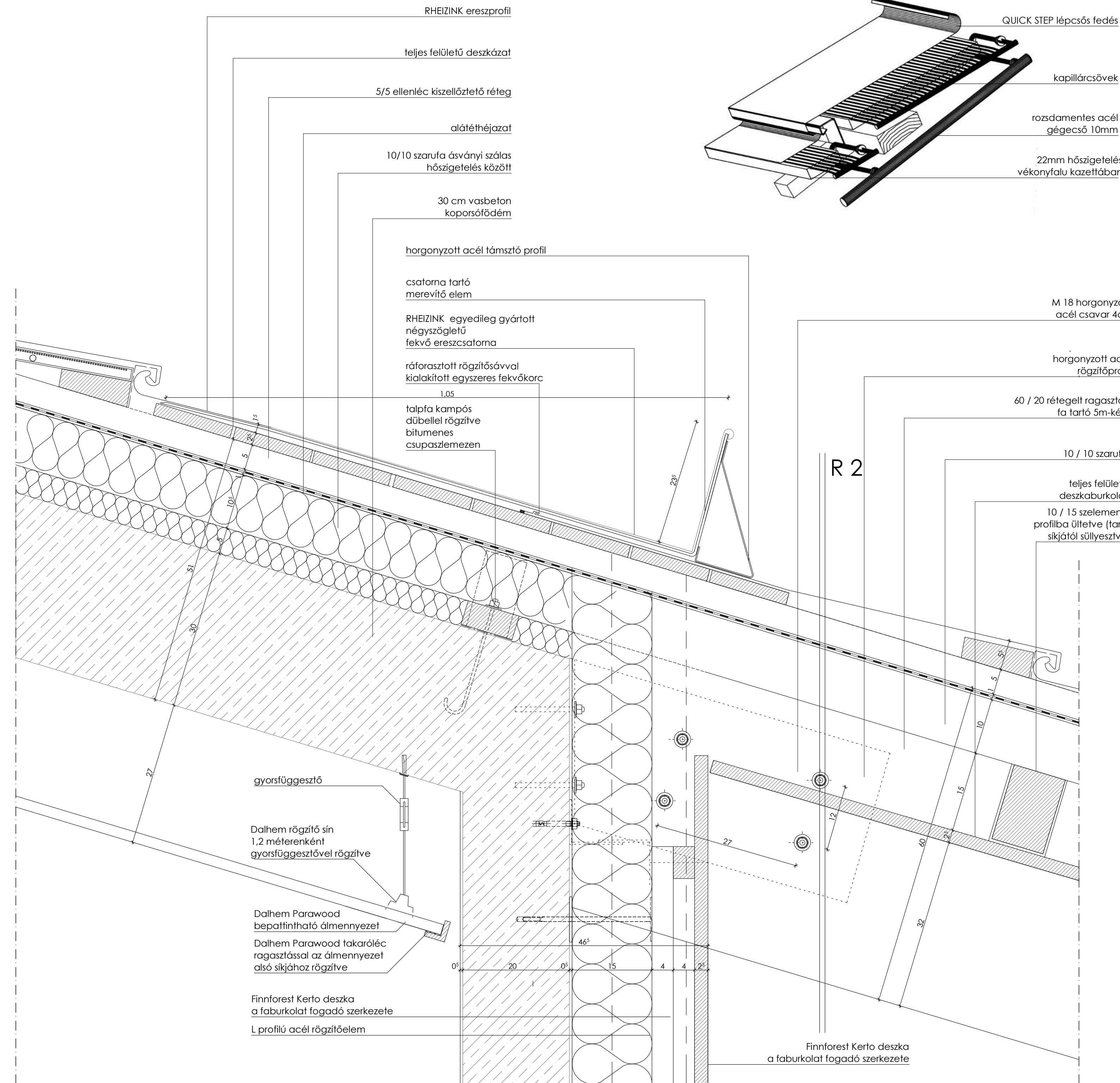
CSP8



CSP9



CSP10



R1 - meglejtető

- 1 rfg. -QUICK STEP - RHEIZINK lépcsős fedés
- 2,4 cm -a rendszer részét képező lécezés
- 5/5 cm -ellenléc, átszellőztetett légréteggel
- 1 rfg. -extrém kis páradiffúziós ellenálló alátétléc Dörken Delta-Tekt-S
- 10 cm -Austrotherm magasztoló hőszigetelő elem szarufák között 10/10
- 5 cm -AT-N70 hőszigetelés lécezés között 5/10
- 30 cm -monolit vb. ferde tartófödém (koporsófödém)
- 23 cm -álmennyezeti légtér
- 4,5 cm -Dalhem Parawood fa álmennyezet

R2 - hidegeltető

- 1 rfg. -QUICK STEP - RHEIZINK lépcsős fedés (8mm)
- 2,4 cm -a rendszer részét képező lécezés
- 5 cm -ellenléc, átszellőztetett légréteggel 5/5
- 1 rfg. -extrém kis páradiffúziós ellenálló alátétléc Dörken Delta-Tekt-S
- 60cm -ferde réteggel ragasztott fa tartó 20/60
- 10cm -szarufa 1méterenként 10/10
- 15cm -szelvény (fa tartókba süllyesztve) 10/15
- 2,5cm -ThermoWood csap-hornyos fa anyagú borítás

R3 - közbenső födém

- 2,5 cm -ragasztott hajópadió
- 0,5 cm -felületkiszámítás
- 8 cm -aljazatbeton
- 1 rfg. -PE fólia technológiai szigetelés
- 2,5 cm -úszató réteg, terhelhető ásványi szálas lépéshang szigetelés (Rockwool stperock HD-1)
- 25 cm -monolit vasbeton födém
- 23 cm -álmennyezeti légtér
- 4,5 cm -Dalhem Parawood fa álmennyezet

R4 - hajópadió

- 2,5 cm -ragasztott hajópadió
- 0,5 cm -felületkiszámítás
- 11 cm -aljazatbeton
- 1 rfg. -PE fólia technológiai szigetelés
- 2,5 cm -úszató réteg, terhelhető ásványi szálas lépéshang szigetelés
- 4 mm -üvegfalnyi hardozóréteg, módifikált bitumenes vastaglemez, talajnedvesség elleni szigetelés
- 1 rfg. -oldószeres hideg bitumenmáz készítés
- 5 cm -szigetelés tartó vasalt szerelőbeton
- 10 cm -kavics ágyazat

R5 - csempé burkolat

- 1 cm -csúszásmentes kerámia lapburkolat
- 0,5cm -flexibilis ragasztó
- 20kg -cemenltáskás kerti szigetelés
- 0,5cm -márvanyagdalékkal javított cementhabarcas lejtésképzés
- 11 cm -aljazatbeton
- 1 rfg. -PE fólia technológiai szigetelés
- 2,5 cm -úszató réteg, terhelhető ásványi szálas lépéshang szigetelés
- 4 mm -üvegfalnyi hardozóréteg, módifikált bitumenes vastaglemez, talajnedvesség elleni szigetelés
- 1 rfg. -oldószeres hideg bitumenmáz készítés
- 15 cm -szigetelés tartó vasalt szerelőbeton
- 10 cm -kavics ágyazat

R6 - kültéri (fa födémén) fa burkolat

- 2,5 cm -Finnforest Thermowood kültéri deszka faburkolat
- 2,5 cm -úszató réteg, terhelhető ásványi szálas lépéshang szigetelés (Rockwool stperock HD-1)
- 5/5 cm -tartóléc

R7 - kültéri terasz fa burkolat

- 2,5 cm -Finnforest Thermowood kültéri deszka faburkolat
- 10kg -125 g/m² felületföregű márvanyag látyol szőréreg
- 6-cm -étes szemű finomzúzalék ágyazat és lejtéskorrekciós réteg
- 29 cm -kavics ágyazat
- teltelt talaj

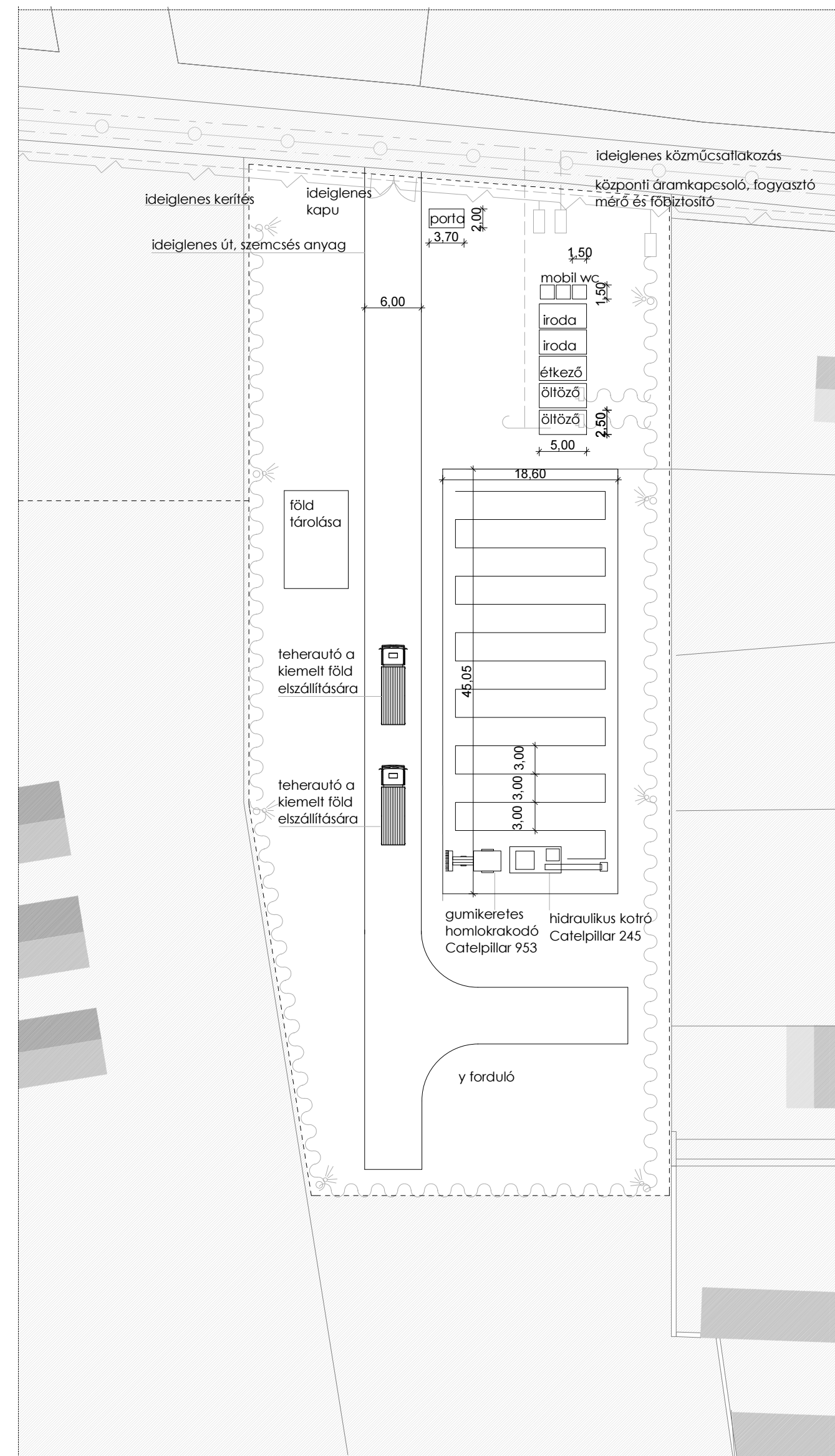
R8 - faburkolat monolit vasbeton falon

- 3cm -Finnforest Thermowood falburkolat
- 8cm -légrés
- 4cm -Finnforest Kerto fogadó hátszerkezet
- 15 cm -ásványi szálas hőszigetelés
- 0,5 cm -légrés
- 20 cm -monolit vasbeton fal
- 0,5 cm -belső festés

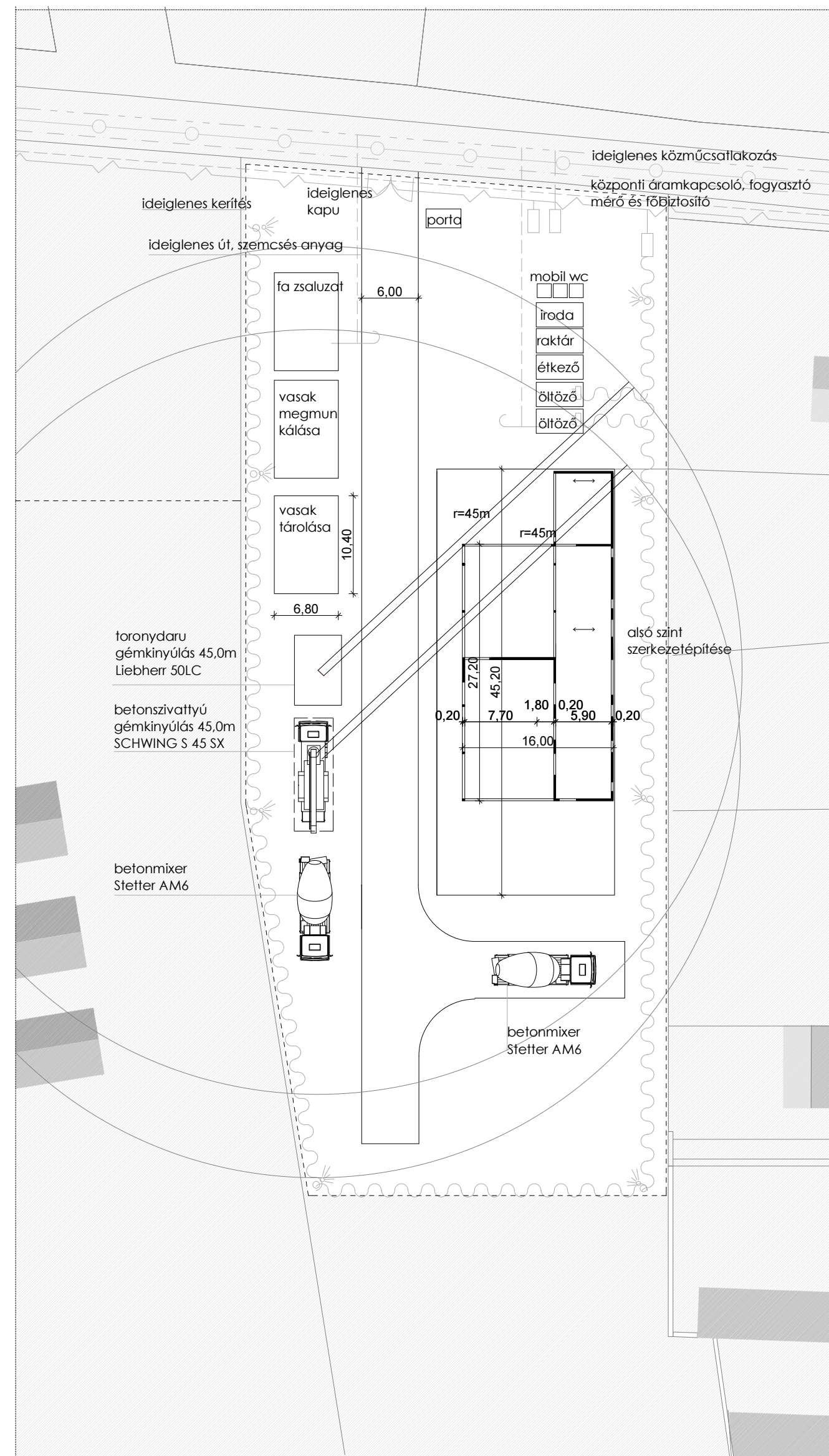
R9 - Rigips szerelt válaszfal

- 2,5 cm -2 réteg, 12,5 mm Rigips RF impregnált gipszkarton lemez
- 7,5 cm -75 mm-es U alumínium tartóváz
- 2,5 cm -2 réteg, 12,5 mm Rigips RF impregnált gipszkarton lemez

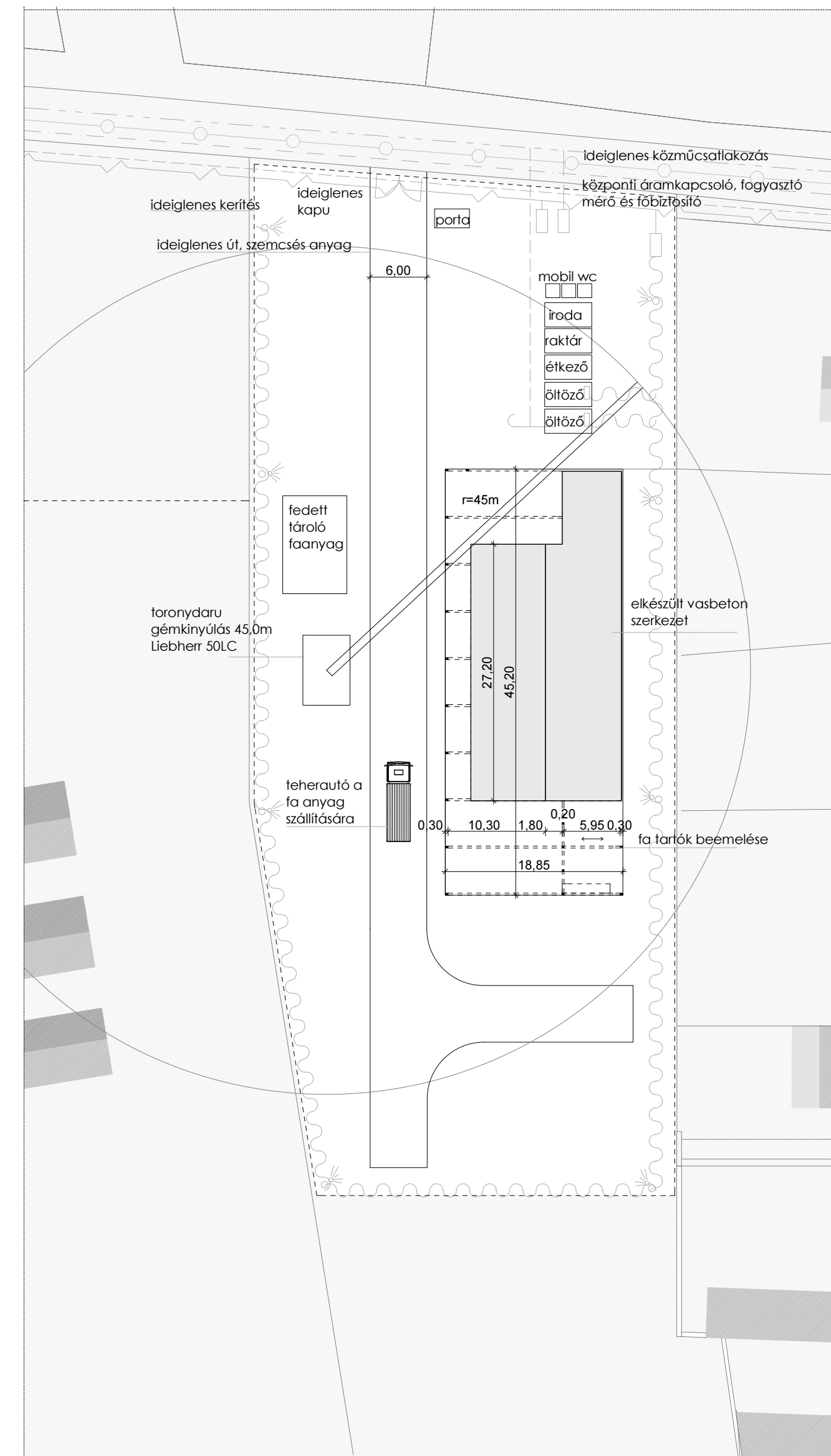
1. Ütem: Felvétel, földmunka



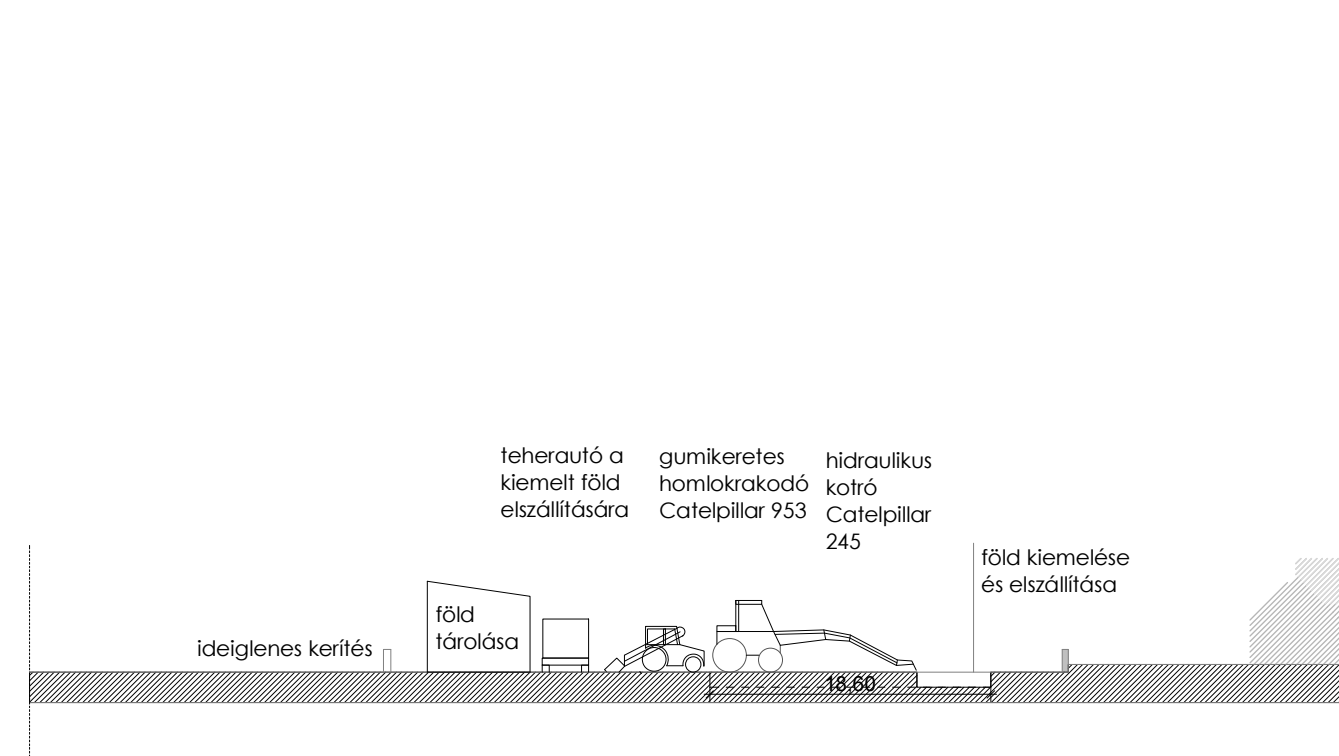
2. Ütem: Alapozás, vasbeton szerkezet építése



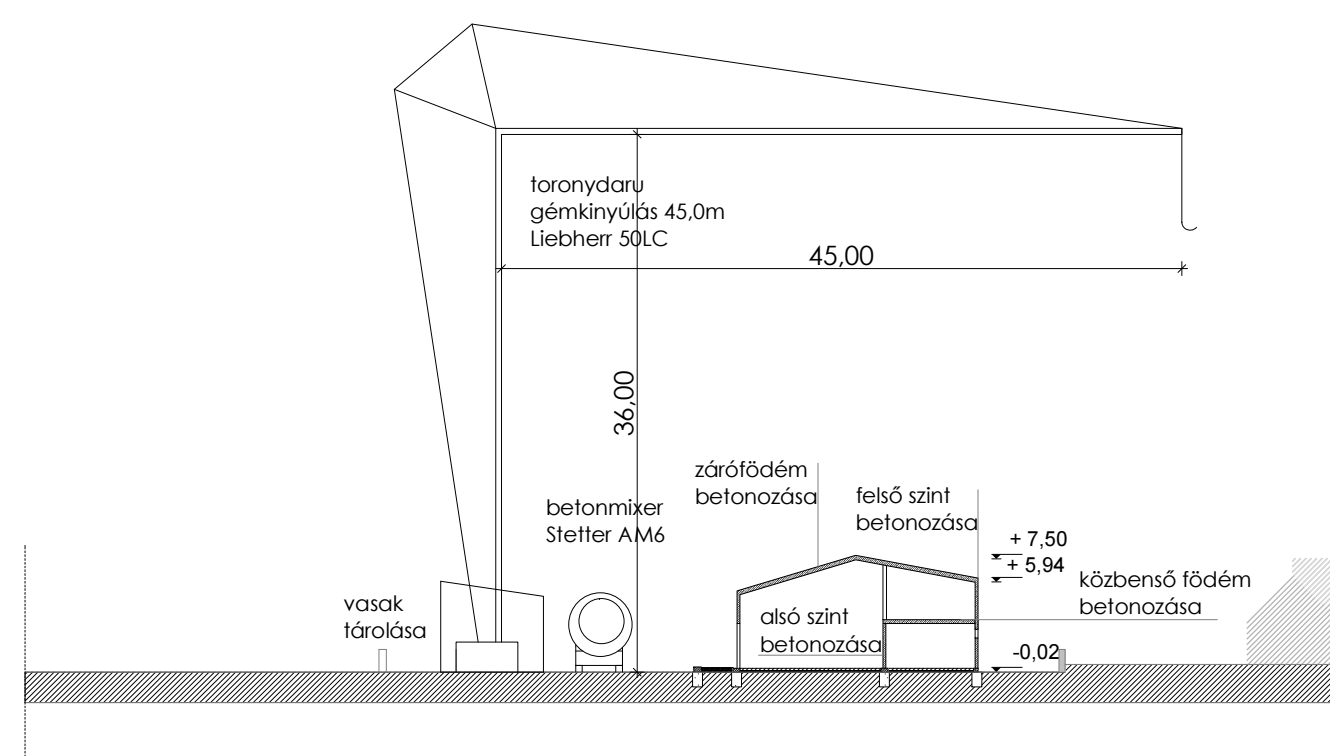
2. Ütem: Alapozás, vasbeton szerkezet építése



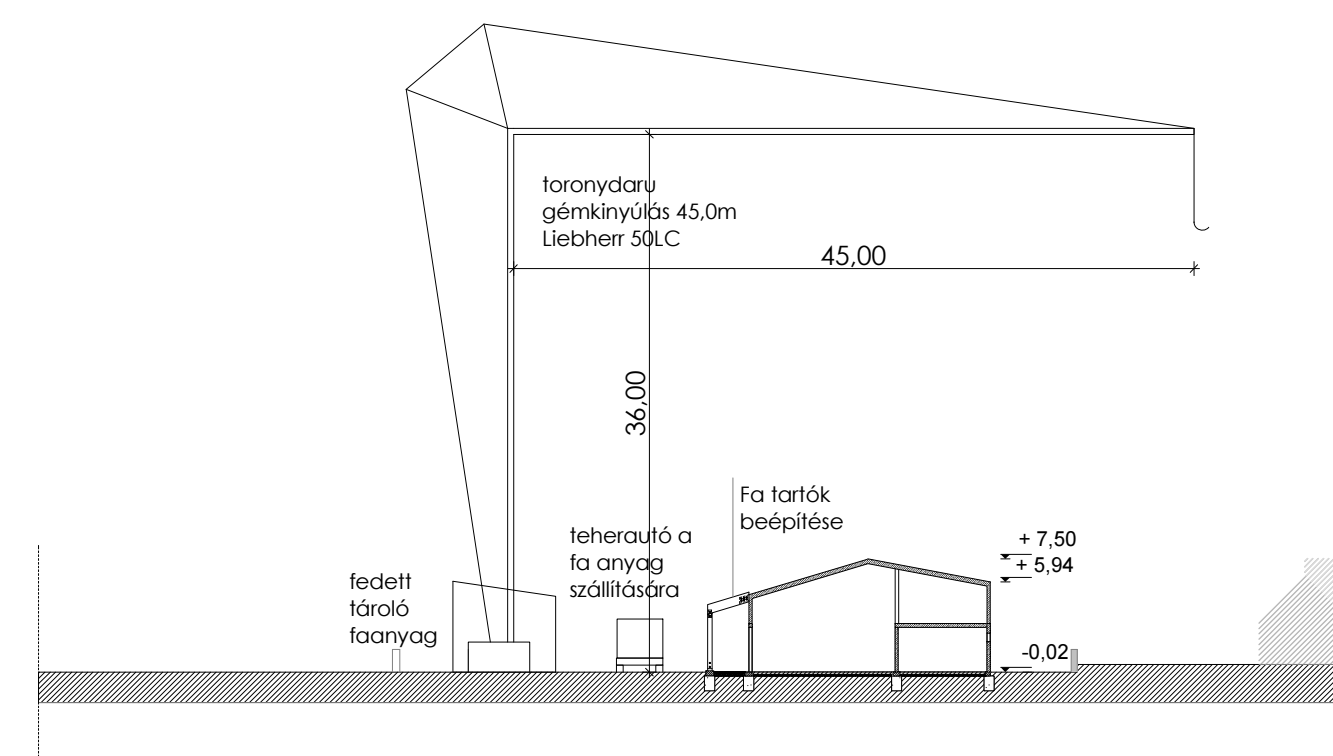
4. Ütem: Magastelő építése, befejező munkák



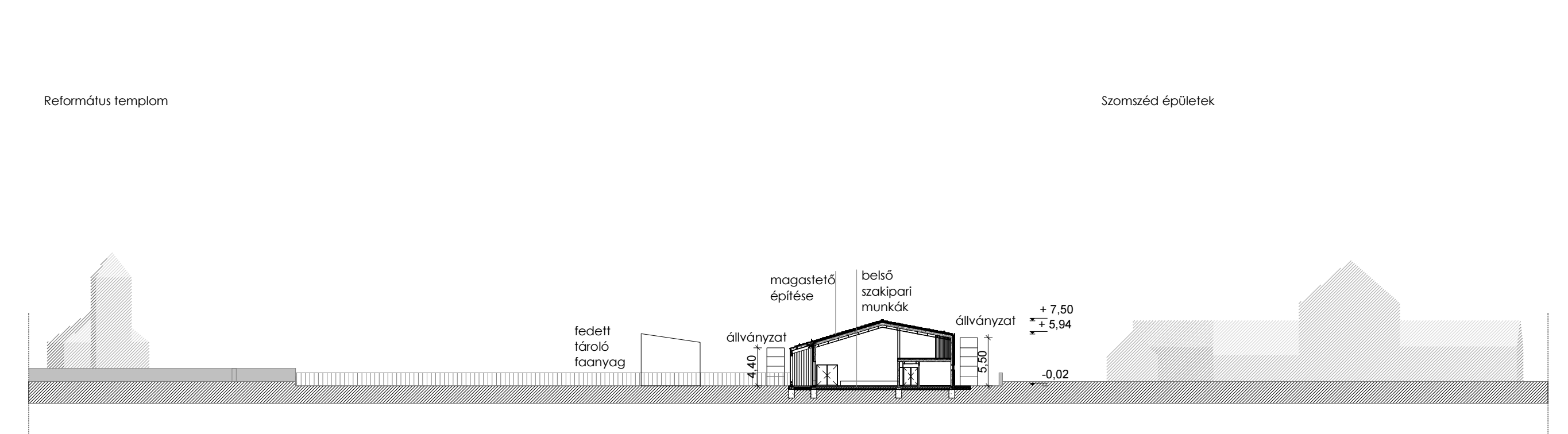
1. Humuszréteg eltávolítása (terep felő 40 cm-én)
2. Föld kiemelése és folyamatos elszállítása
3. Sávtalaj földkiemelése



1. Sávtalaj betonozása
2. Az alsó szintli teherhorád falak, pillérek készítése
3. A közbenő földém készítése
4. A felső szintli teherhorád falak készítése
5. A zárlótdém készítése



1. Fa tartók falakon összeszerelése
2. Fa tartók helyére emelése
3. Kereszt- és hosszirányú merevítő gerendák behelyezése
4. Fa földém készítése



1. Hűsítgetelés feltalálása
2. Léczés, szarufa szellemen
3. Héjalás
4. Nyílászárók beépítése
5. Homlokzatburkolat, sígátlás
6. Belső burkolatok, berendezések, szerelvények

