

PUBLIKUS ÁTJÁRTHÓSÁG SZINTJEI



RENDEZVÉNY-HASZNÁLAT

Különböző rendezvények és események során az egész tömb átjárható válik a kollégium általában kialakított óvoda privát kertjén kívül.

NAPPALI HASZNÁLAT

Napközben az egész tömb nyitva áll a publikum számára, közpark és közterület jellegű. A Trefort udvara funkcióiból adódóan nem átjárható.

ÁTMENETI HASZNÁLAT

Az esti órákban a park bezár a közforgalom számára, csak a tömbben lakók mehetnek be. Az utcáról nyíló udvarok a funkció és tulajdonos függvényében nyitva tarthatnak.

ÉJSZAKAI HASZNÁLAT

Az éjszaka során a tömböt a közforgalom számára teljesen elzár.



HORTUS-OK TÖRTÉNELMI ELŐZMÉNYE A TERÜLETEN

A területnek kertvárosi előzményei vannak, tekintettel arra, hogy a városfalon kívül esett. Korábban mezőgazdasági és állattartó funkciókat látott el, míg a város növekedésével szabaddísz funkciókat kapott. Az itt található Belezay-kert, mely botanikus kert is volt, úri mulatságokat tartottak, itt állt a nyíri színház is.

'HORTUS CONCLUSUS'

közönös számára nyilvános magánterület

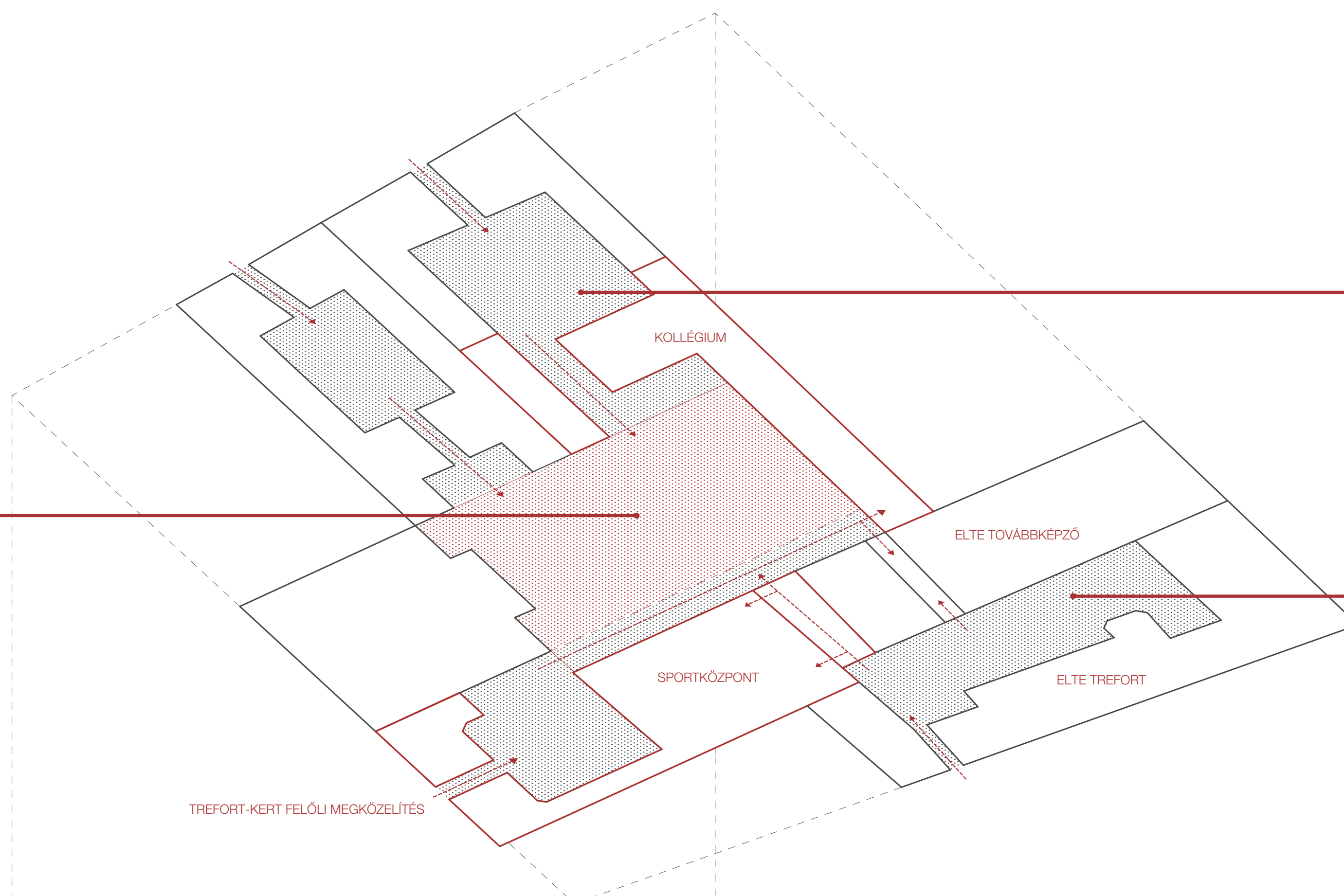
HORTUS - körkerített, bensőségebb hatású kert falai körülvett természet

An insight is needed (and probably very soon) as to what is specially lacking in our great cities - namely, quiet, spacious, and widely extended places for reflection, places with long, lofty colonnades for bad weather, or for too sunny days, where no noise of wagons or of shouters would penetrate... : buildings and situations which as a whole would express the sublimity of self-communion and seclusion from the world. ... We want to have ourselves translated into stone and plant, we want to go for a walk in ourselves when we wander in these halls and gardens.

Friedrich Nietzsche, 1882



TÖMBMEGNYITÁS



MEGNYITOTT UDVAROK

Napközben a járókelők számára is nyitott udvarok, melyekben a földszinten kereskedelmi egységek, kávézók, különböző közösségi funkciók kapnak helyet az épület funkcióinak megfelelően. A bérház udvarán csendesebb, kisebb forgalommal járó galériák, kreatív irodák és műhelyek például, míg a kollégiumban kávézók, étterem stb. működhetnek.

ELTE TREFORT UDVARA

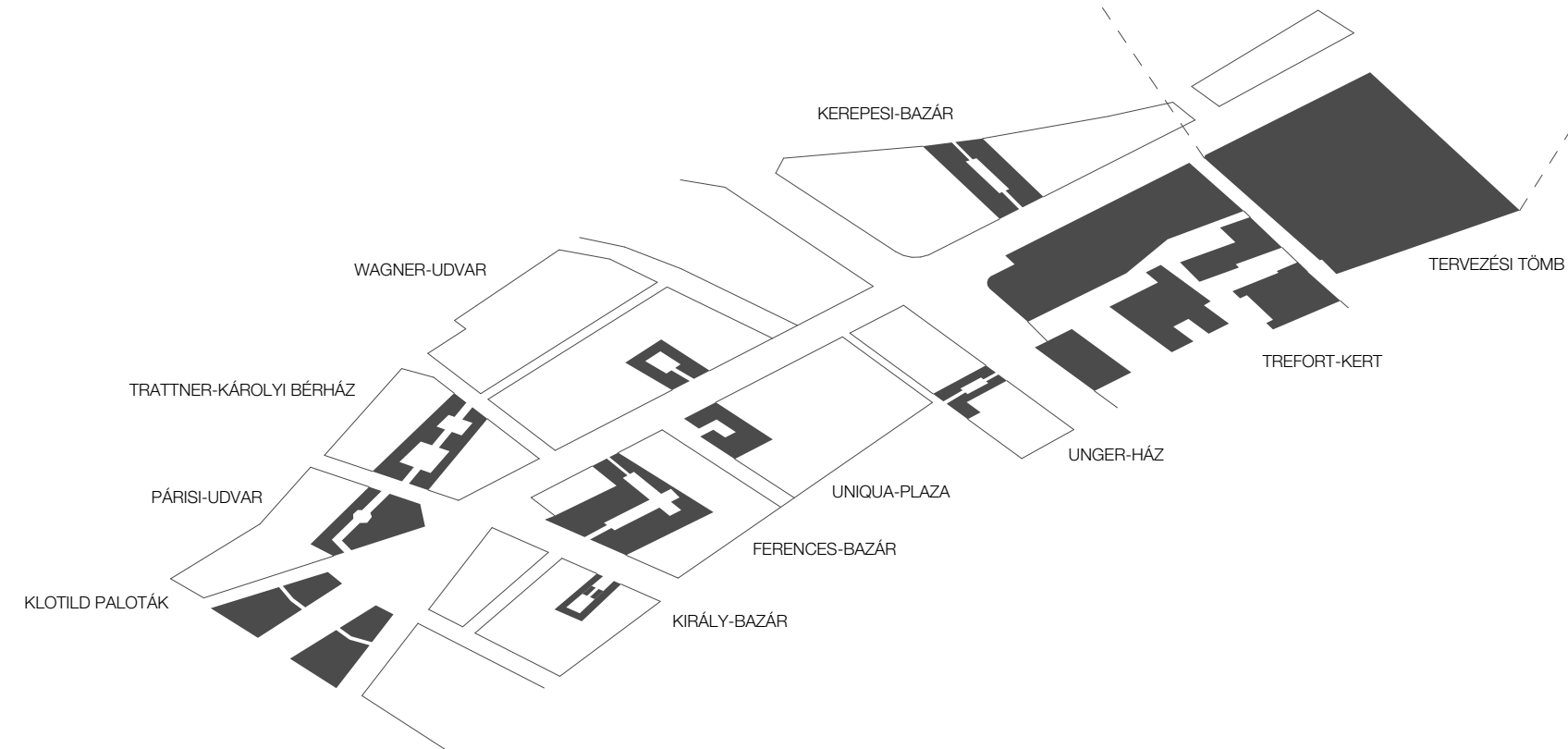
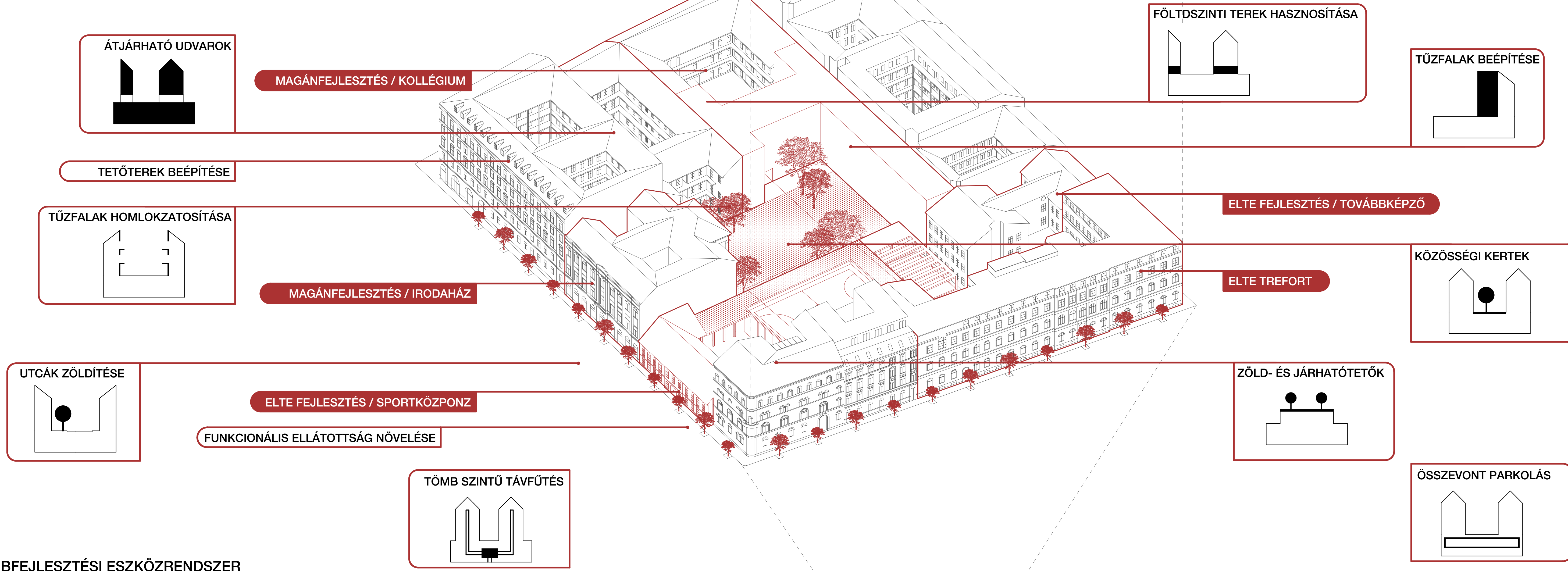
A gimnázium udvara a térendszer részévé válik, de funkcióiból adódóan elzárt területként működik a mindennapos használat során. Rendezvények esetén (pl. ballagás) megnyithatóvá válik, valamint a gimnázium számára is biztosított az átjárás a sportközpont és a kert felé.



SUSTAINABLE CITY = DESIFICATION+GREENIFICATION

forrás: Rotterdam - People make the Inner City

TÖMBFEJLESZTÉSI ESZKÖZRENDSZER



ÁTJÁRTHATÓ / MEGNYITOTT UDVAROK A KOSSUTH LAJOS UTCA ÉS A RÁKÓCZI ÚT MENTÉN



01. AZ ÉPÜLET GEOMETRIJÁNAK A KÖRBEZÁRÁSA

Az oldalszárnyak és a függőfolyosó vonalainak meghosszabbításával a körfolyosós struktúra körbezárul. Ez adja a bővítés alaprajzi rendszerének az alapját és szerkesztési módját.



02. SPORTTEREM ÉS UDVER ELHELYEZÉSE

A sportterem nagy volumene a közbezárt területen süllyesztve alakul ki, így illeszkedve a meglévő épület léptékéhez. A körfolyosó vonala galéria jellegű lelátóként funkcionál.



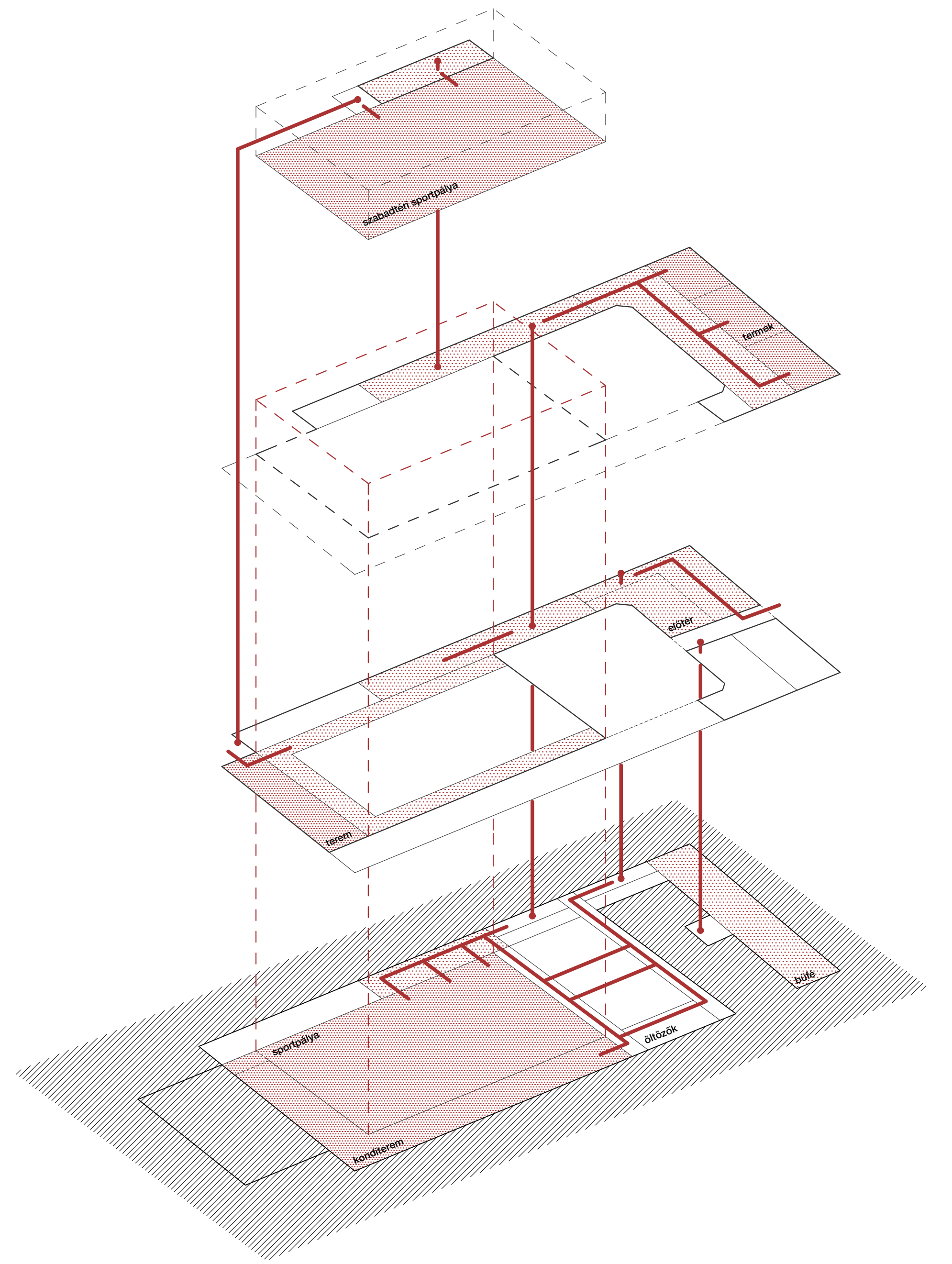
04. AZ ÉPÜLET, MINT A 'HORTUS' ÉPÍTETT BŐVÍTÉSE

Az épület a belső kert tér- és vizuális bővületeként viselkedik. A meglévő épületből levezetett sávban egy árkádsor kap helyet, mely fedet-nyitott teret biztosít a kerthez és az átkötésekhez. A sportterem az üveghomlokzattal szinte külső téré válik.

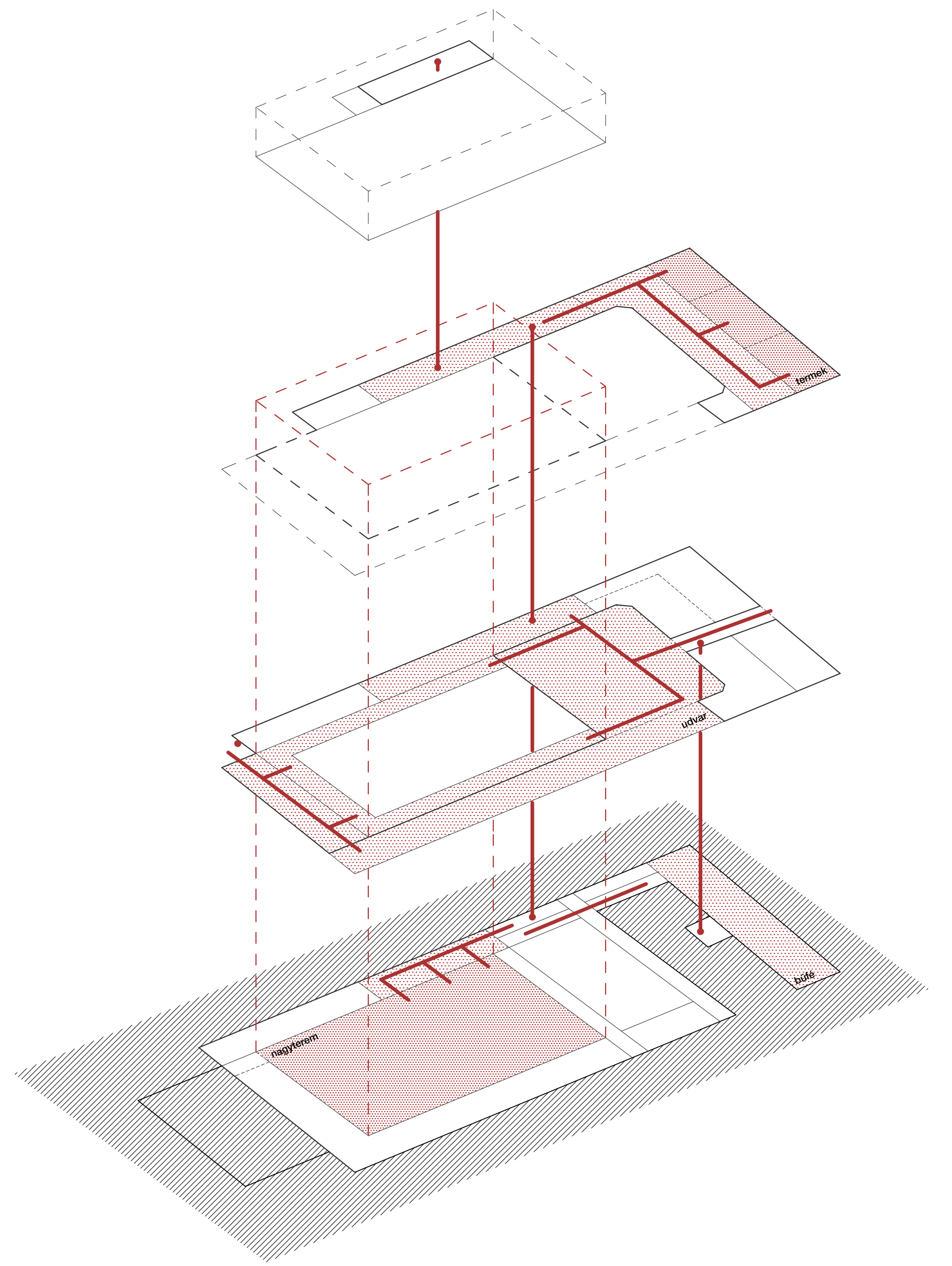


05. TETŐ HASZNOSÍTÁSA

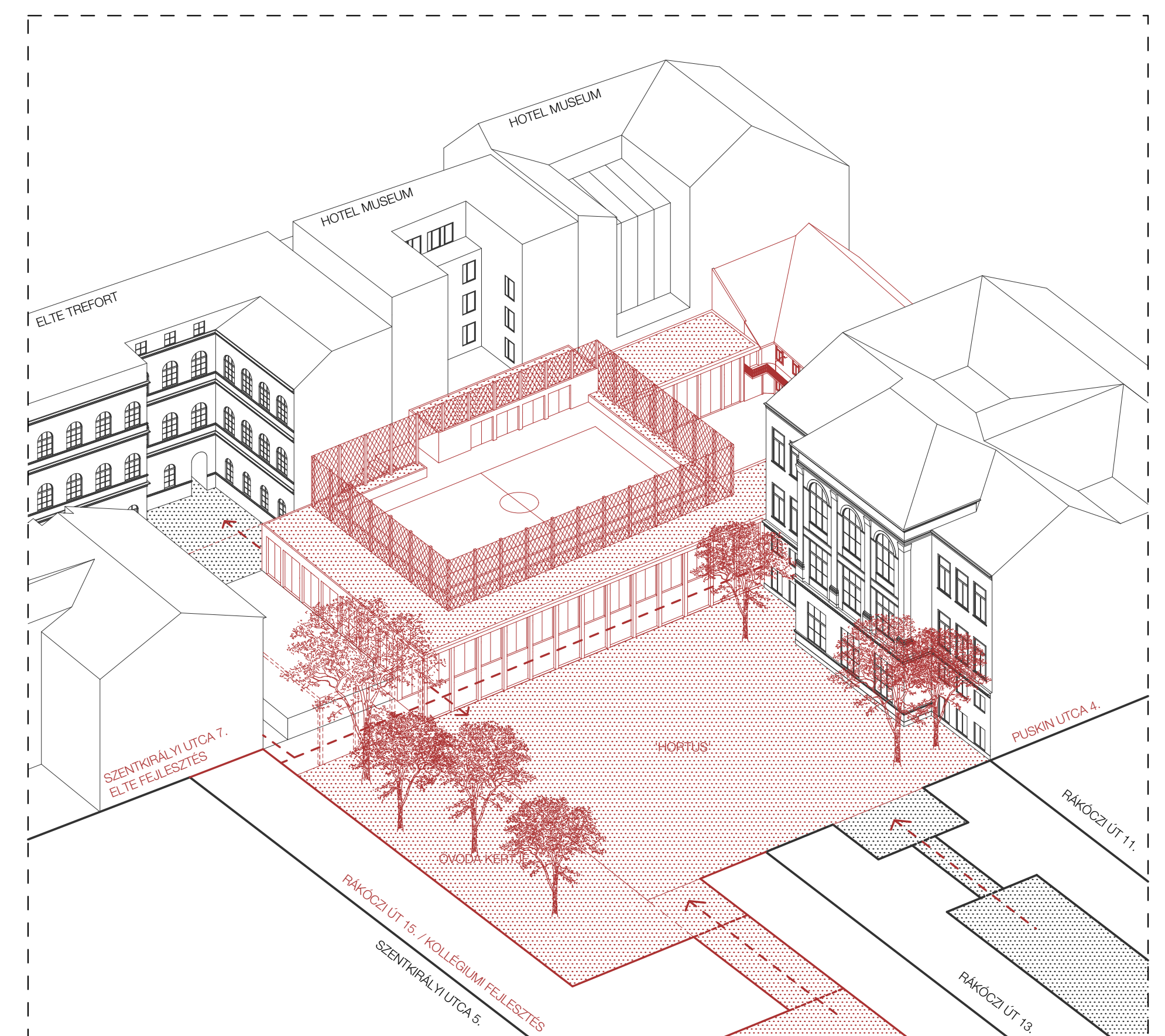
A tetőn egy szabadtéri sportpálya kerül kialakításra, mely a Trefort felől egy, a két épülettömeg közé feszülő lépcsőn közelíthető meg. Tömeget alkotó, fémhálorá futtatott növényzet keríti körbe.



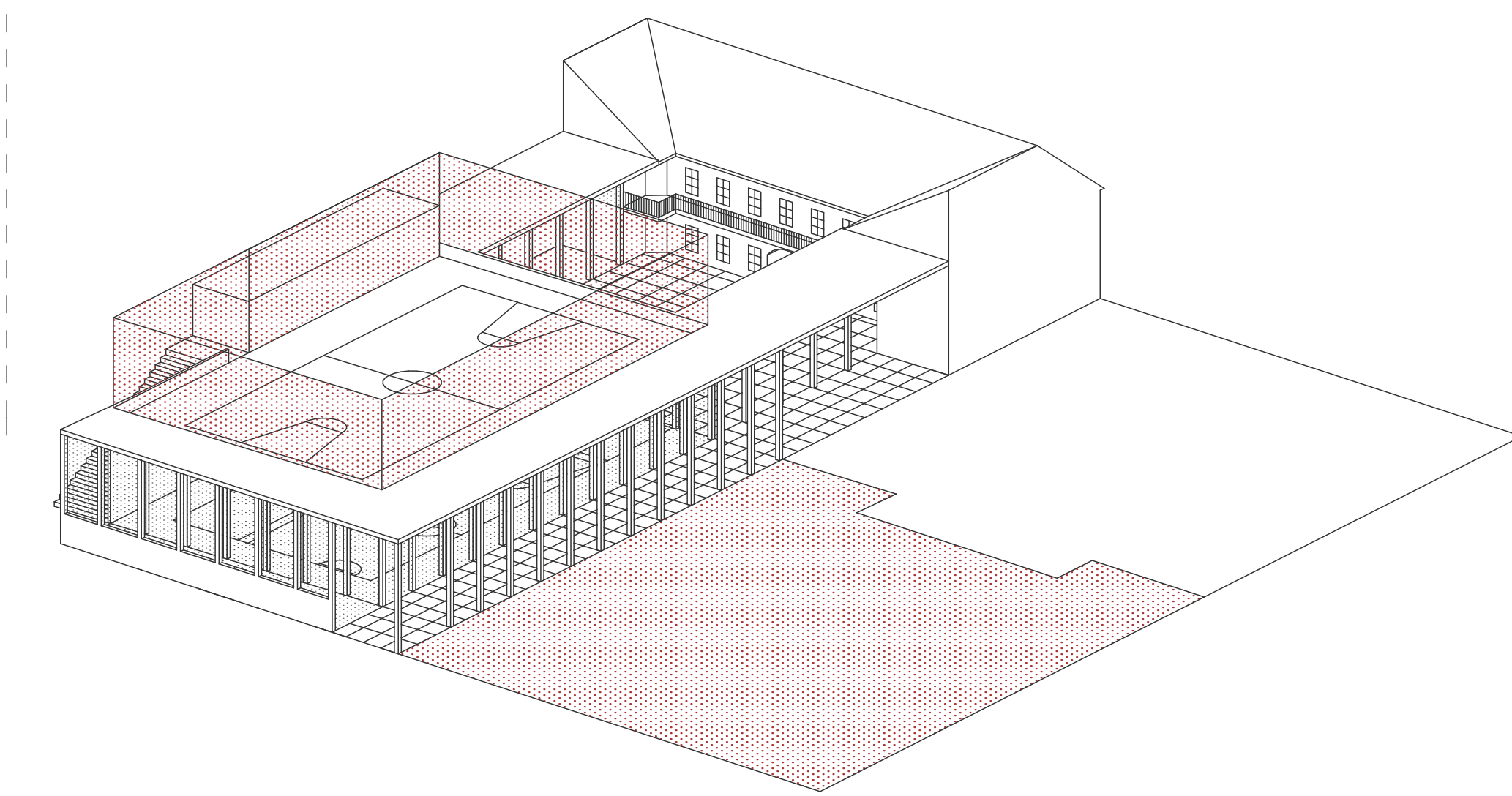
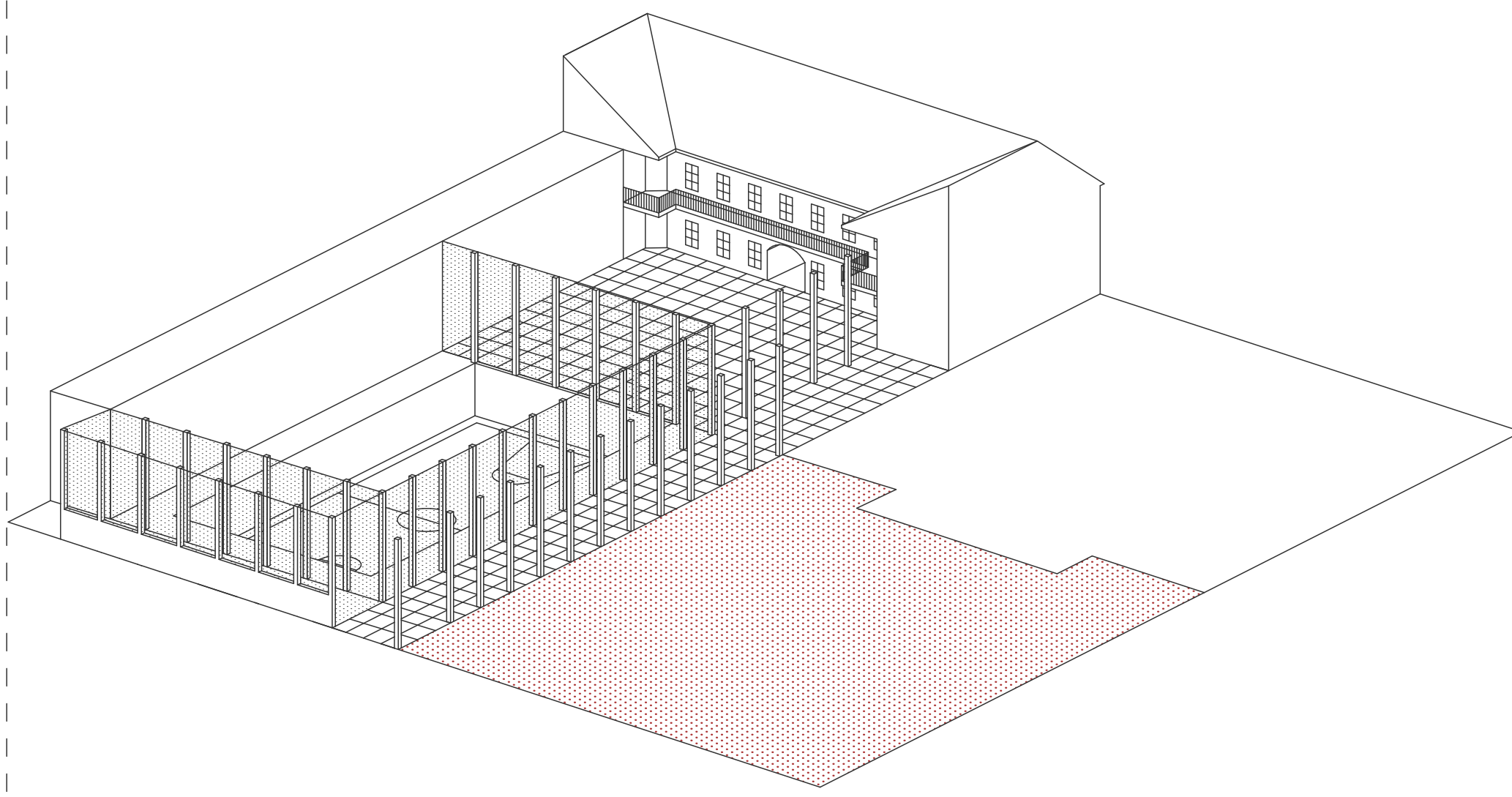
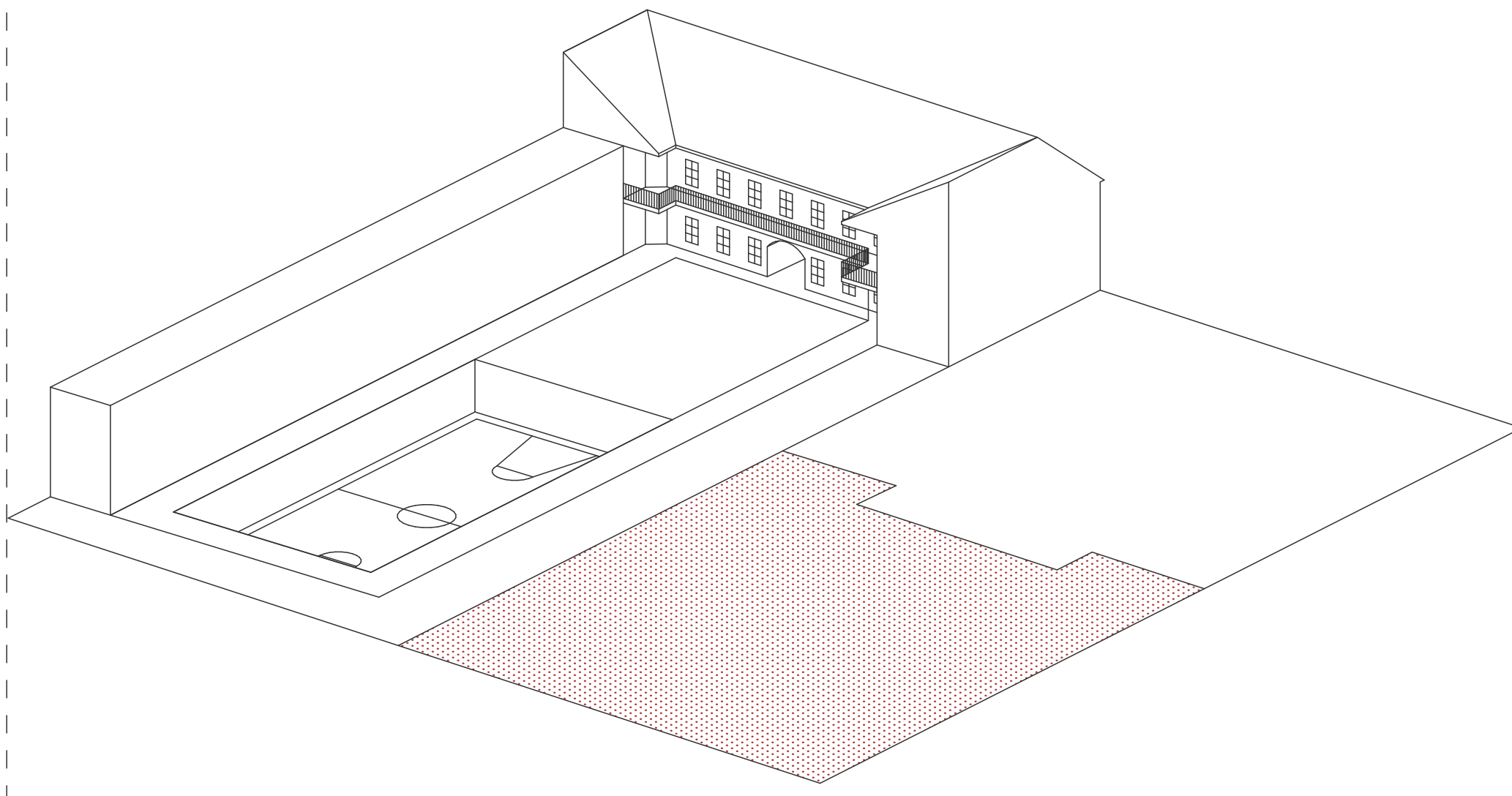
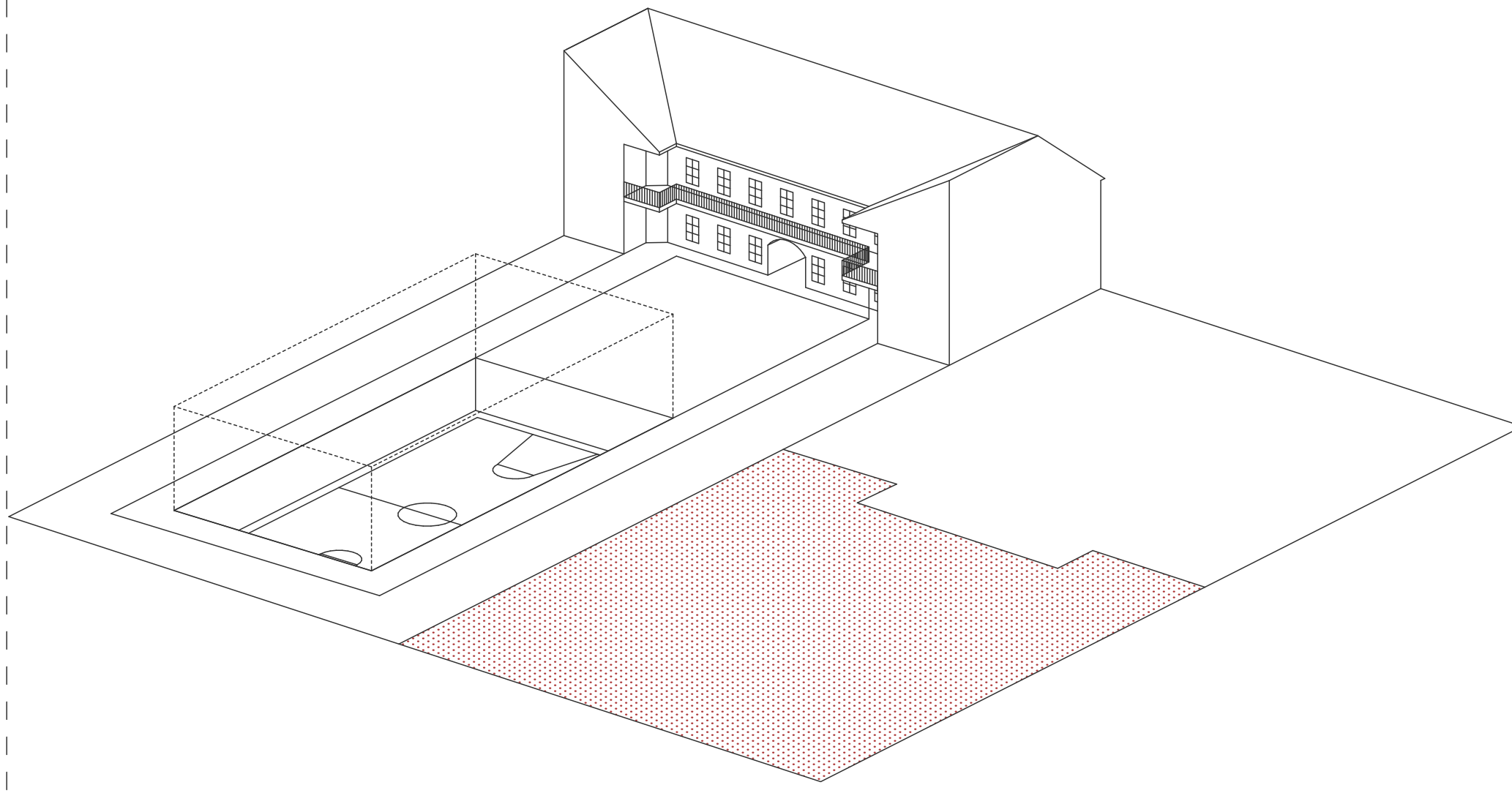
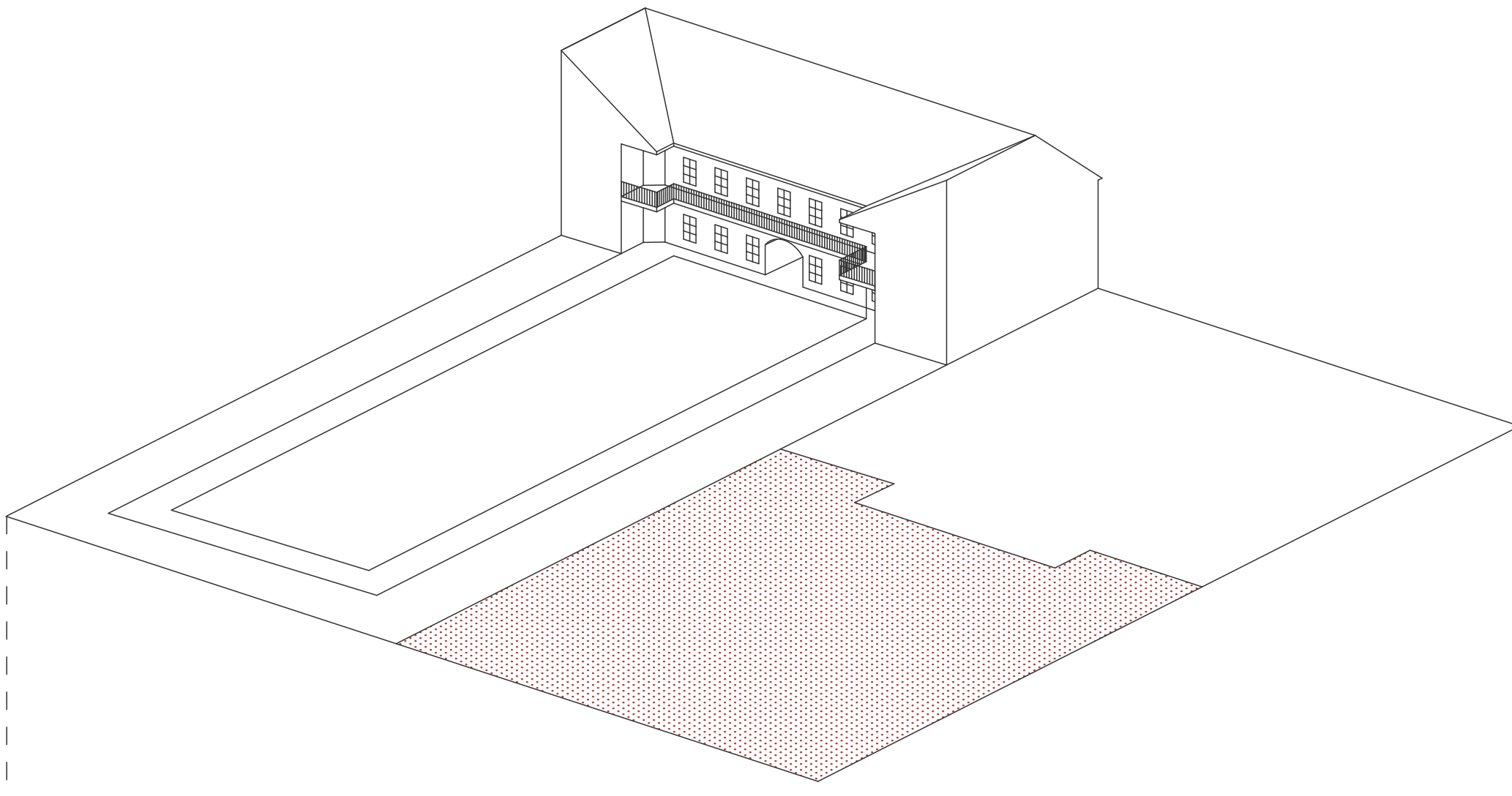
FUNKCIONÁLIS MŰKÖDÉS SPORTKÖZPONTKÉNT



FUNKCIONÁLIS MŰKÖDÉS RENDEZVÉNY ESETÉN



TÖMBBELSŐBEN VALÓ ELHELYEZKEDÉS ÉS KAPCSOLATOK





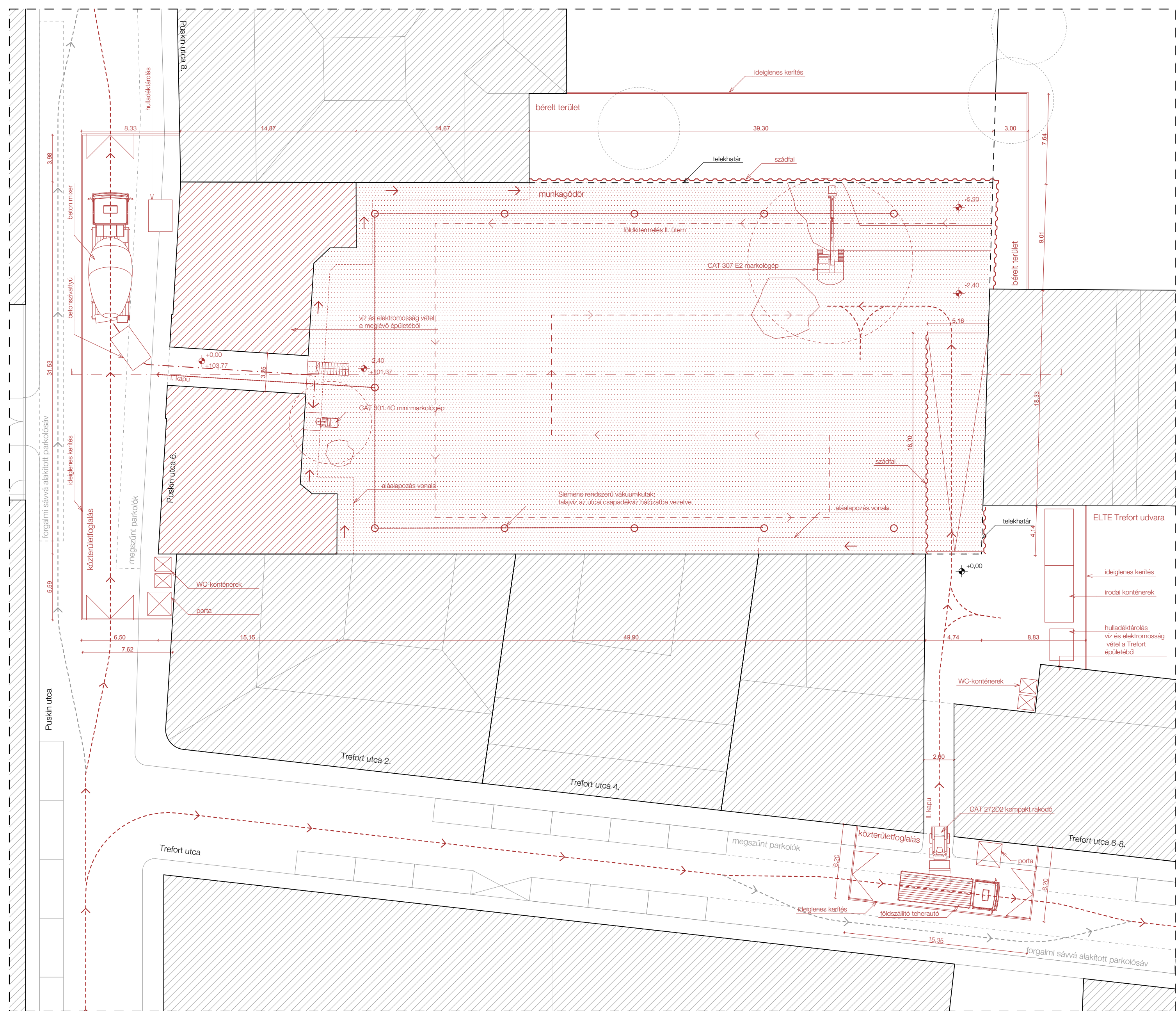
TÖMBBELSŐ A TREFORT TETEJÉRŐL FOTÓZVA



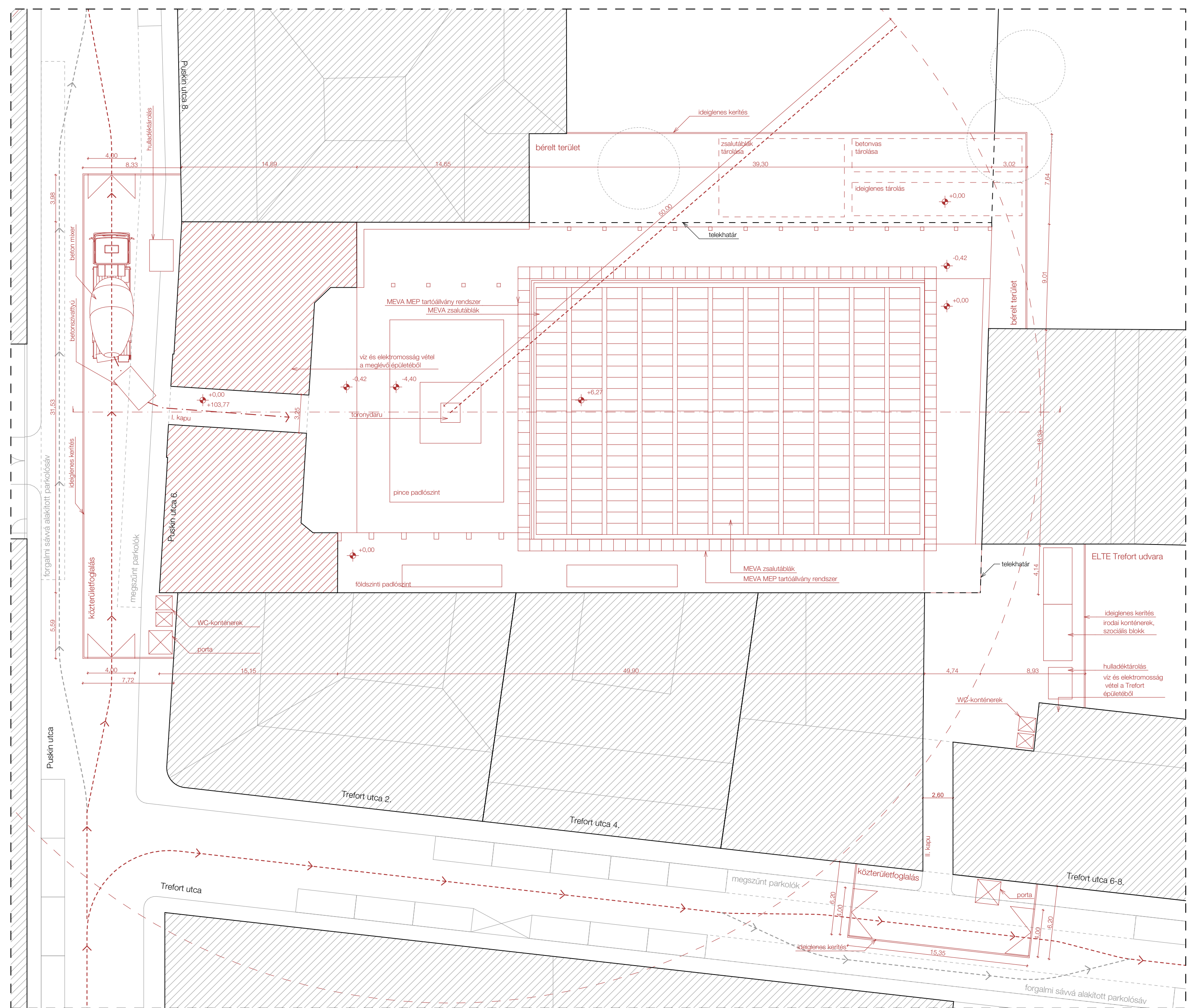
PALOTANEGYED TÖMBRAJZA / 1:5000



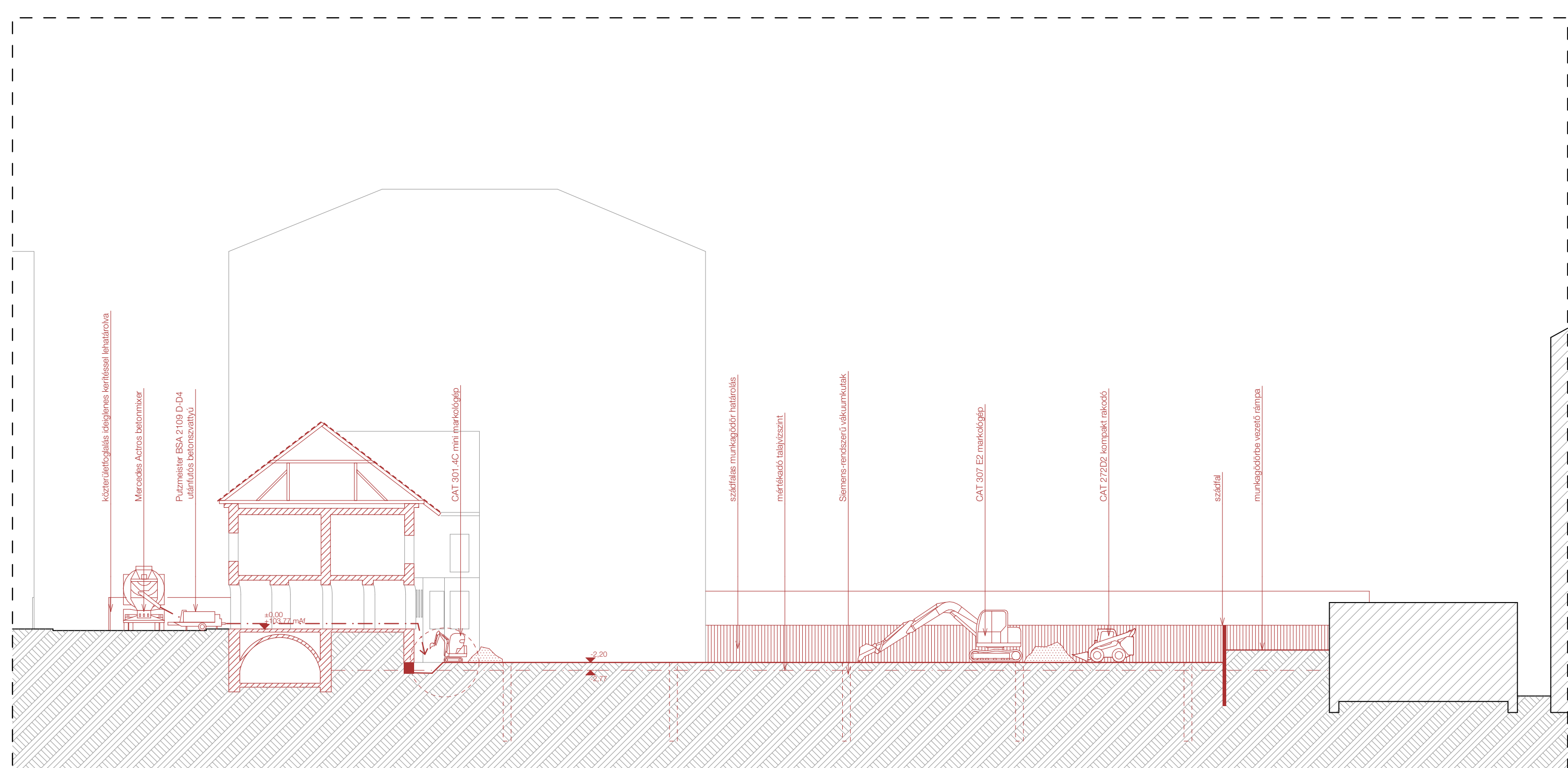
HELYSZÍNRAJZ / 1:500



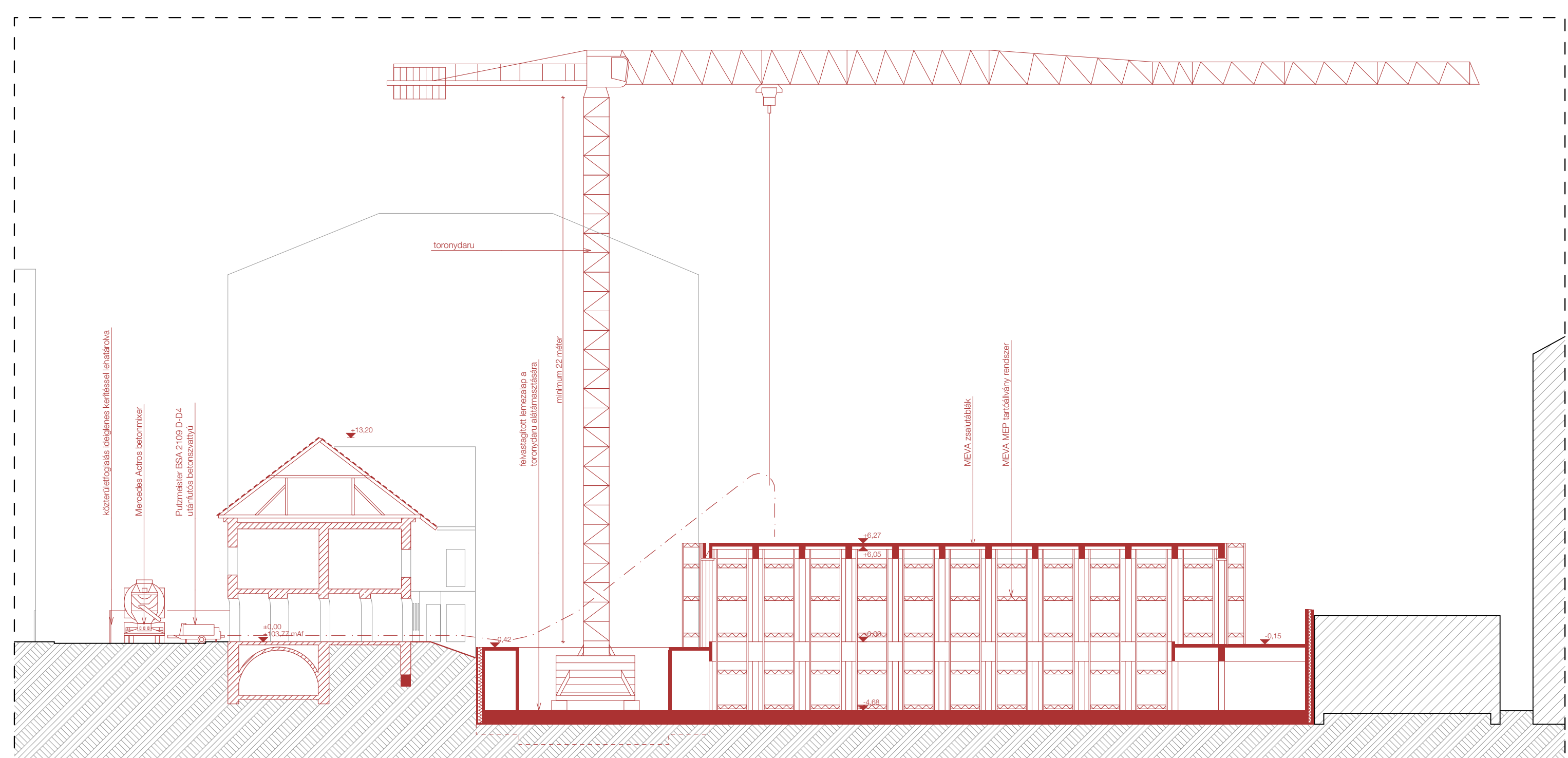
I. FÁZIS - HELYSZÍNRAJZ / 1:250 (FÖLDMUNKÁK KÖZBENSŐ ÜTEME)



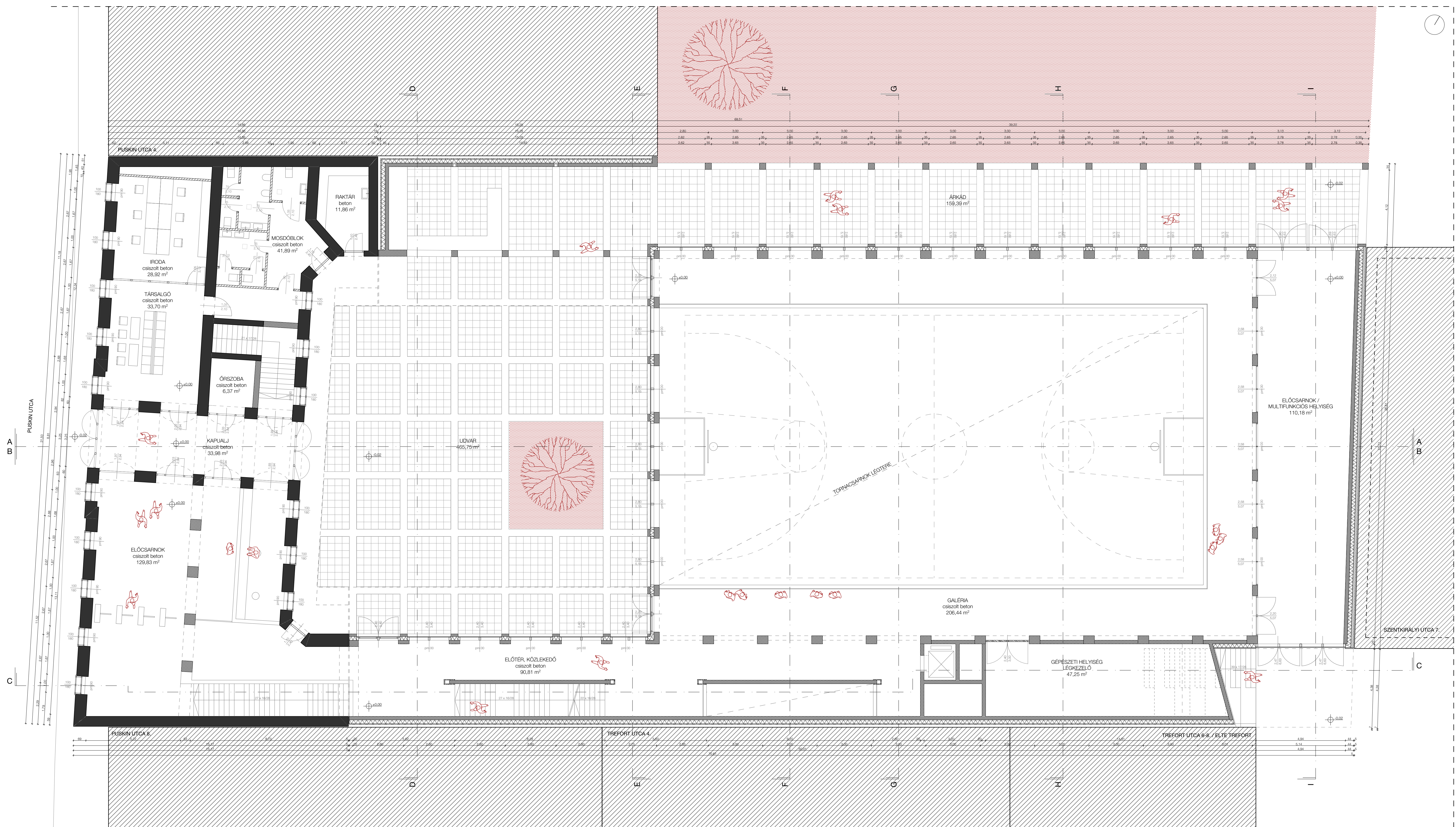
II. FÁZIS - METSZET / 1:250 (ZÁRÓFÖDÉM SZERKEZETÉPÍTÉSE)



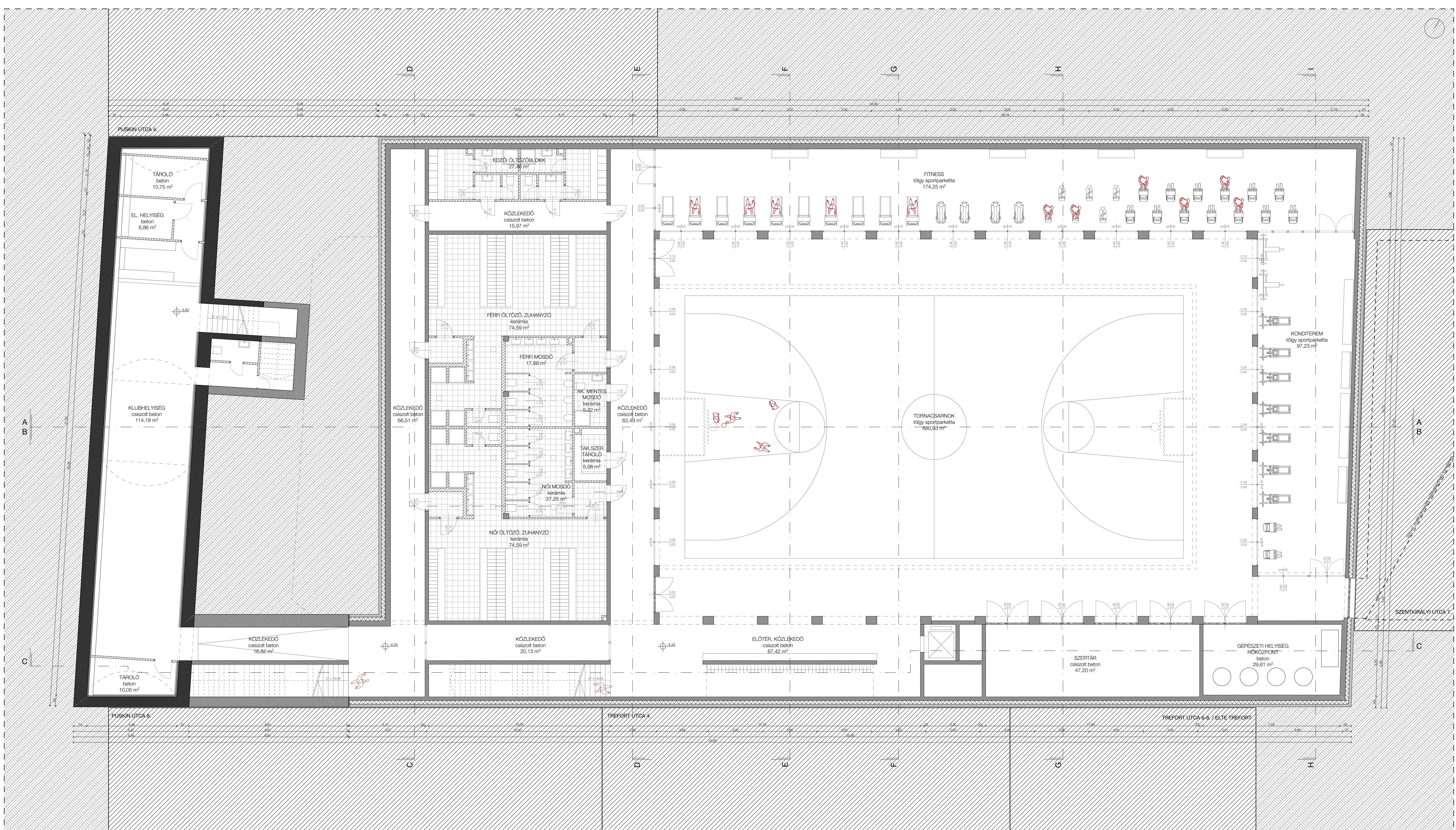
I. FÁZIS - METSZET / 1:250 (FÖLDMUNKÁK KÖZBENSŐ ÜTEME)



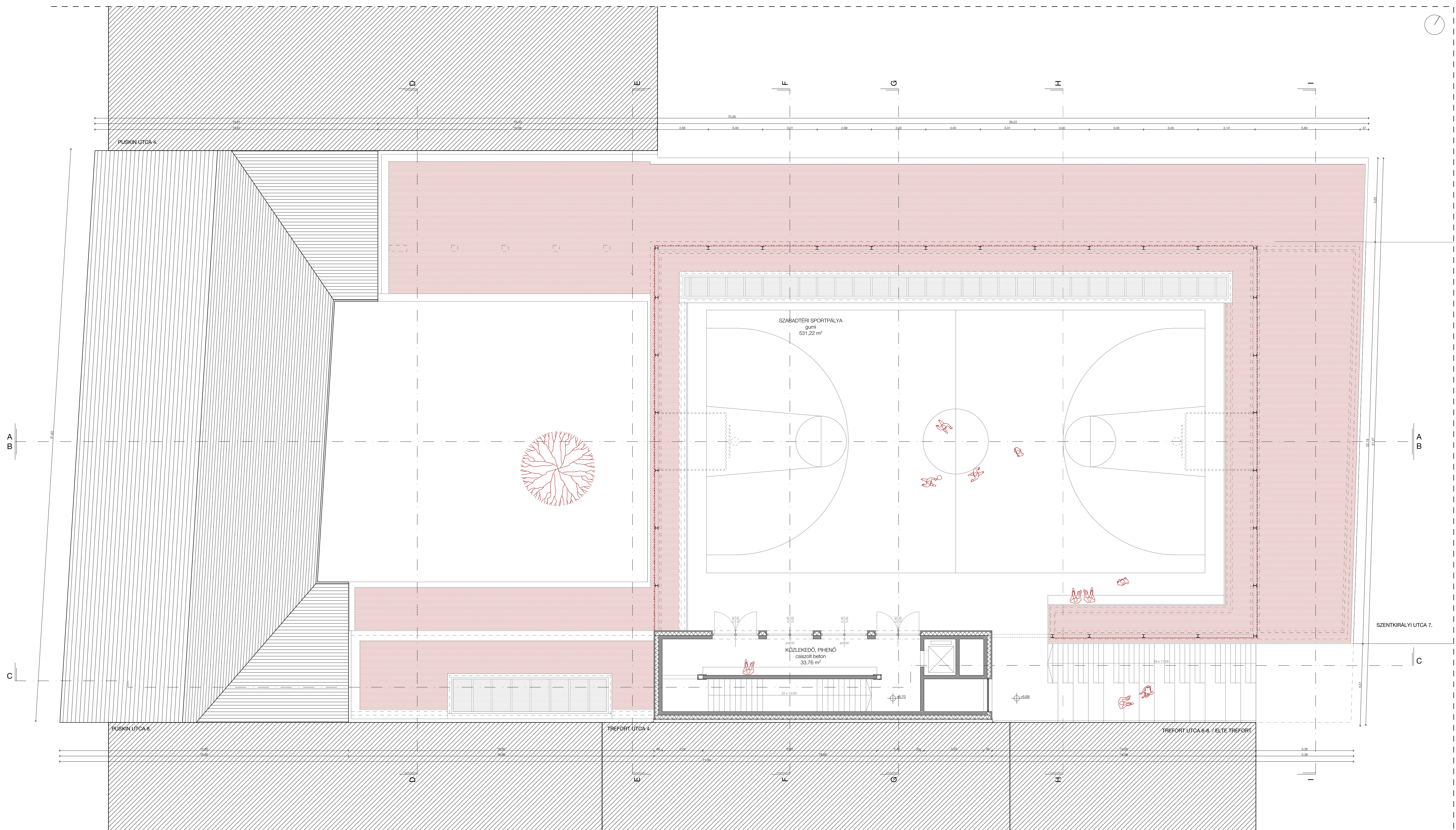
II. FÁZIS - METSZET / 1:250 (ZÁRÓFÖDÉM SZERKEZETÉPÍTÉSE)



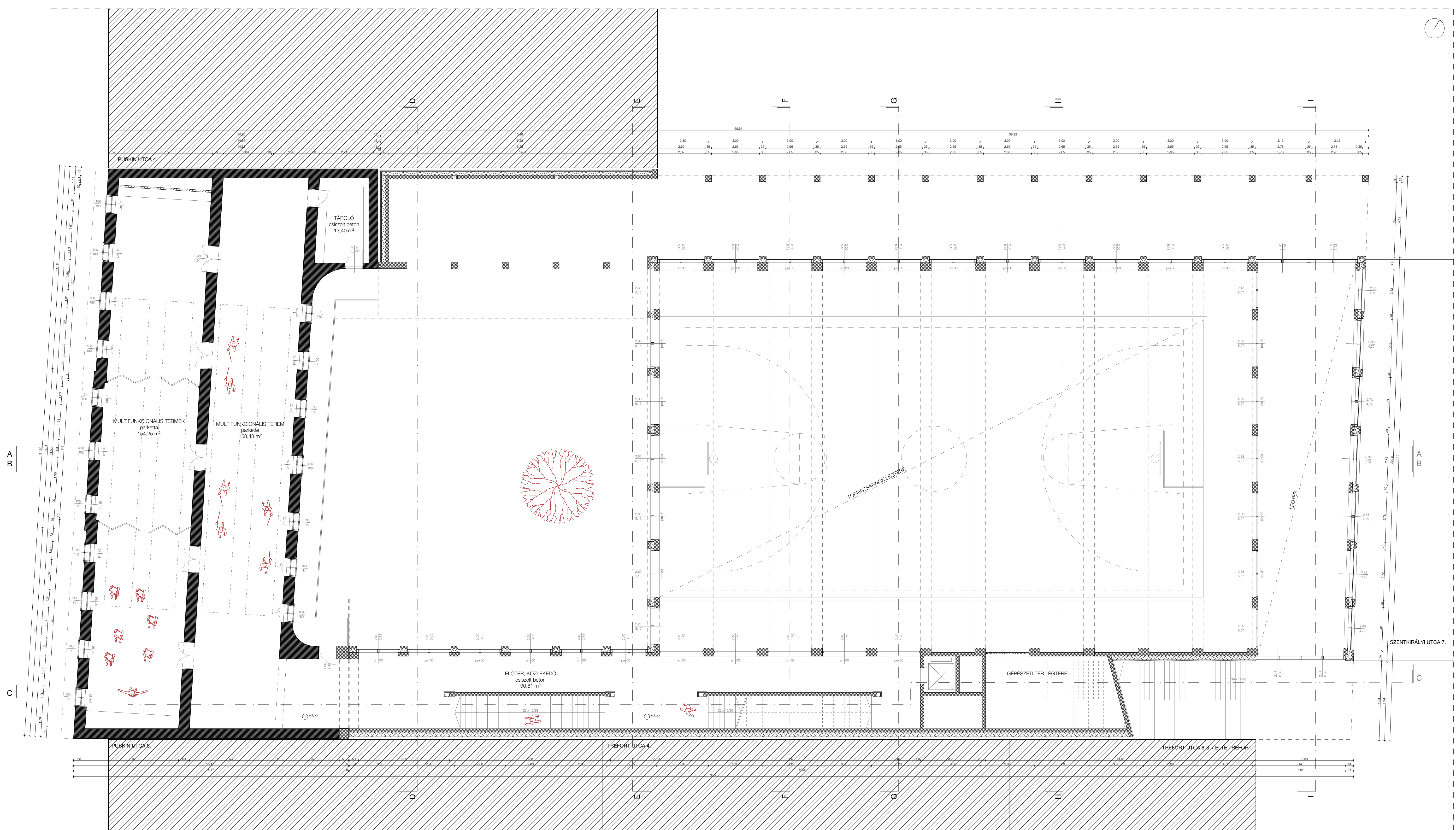
FÖLDSZINTI ALAPRAJZ / 1:100



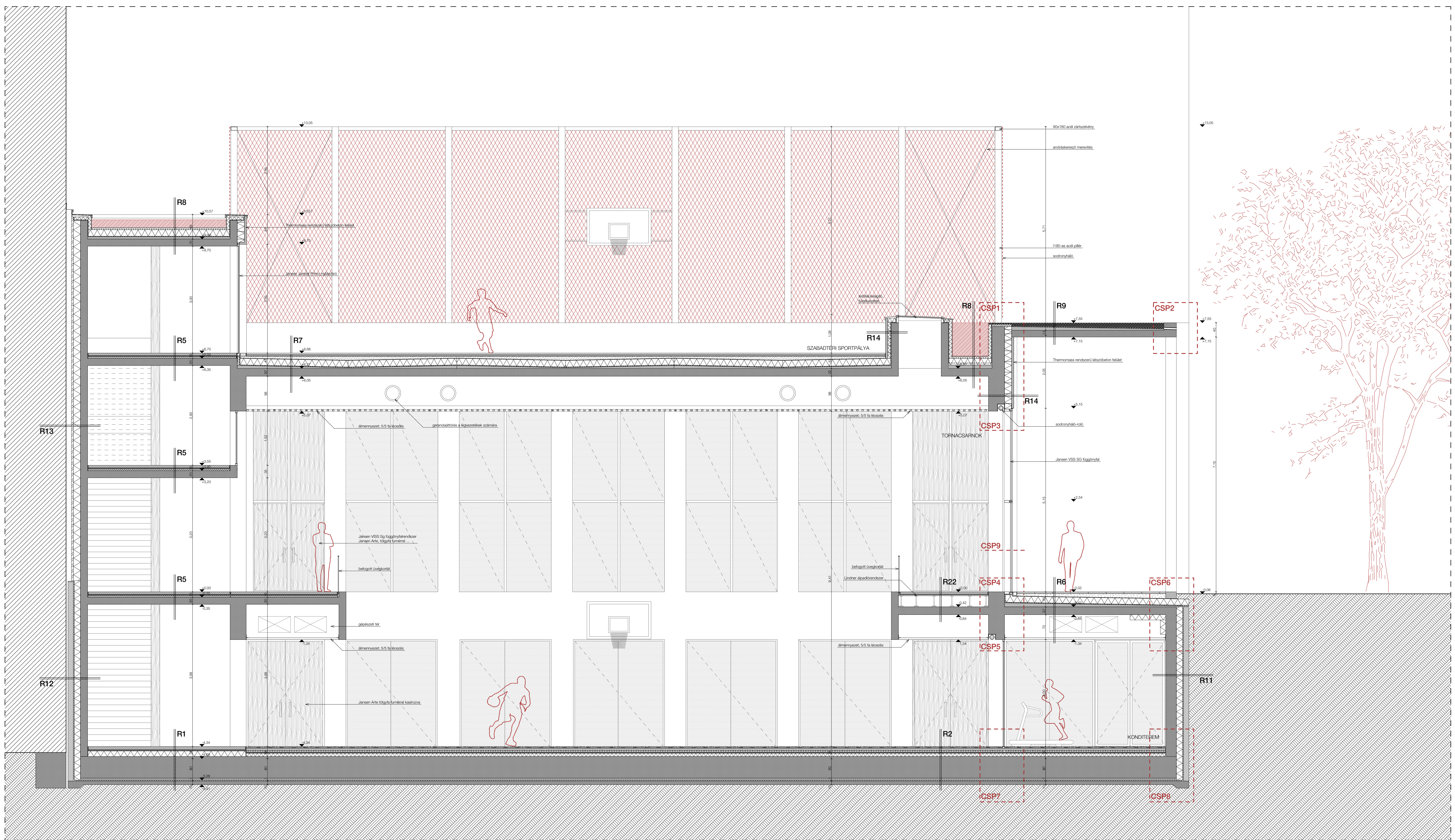
PINCESZINTI ALAPRAJZ / 1:100



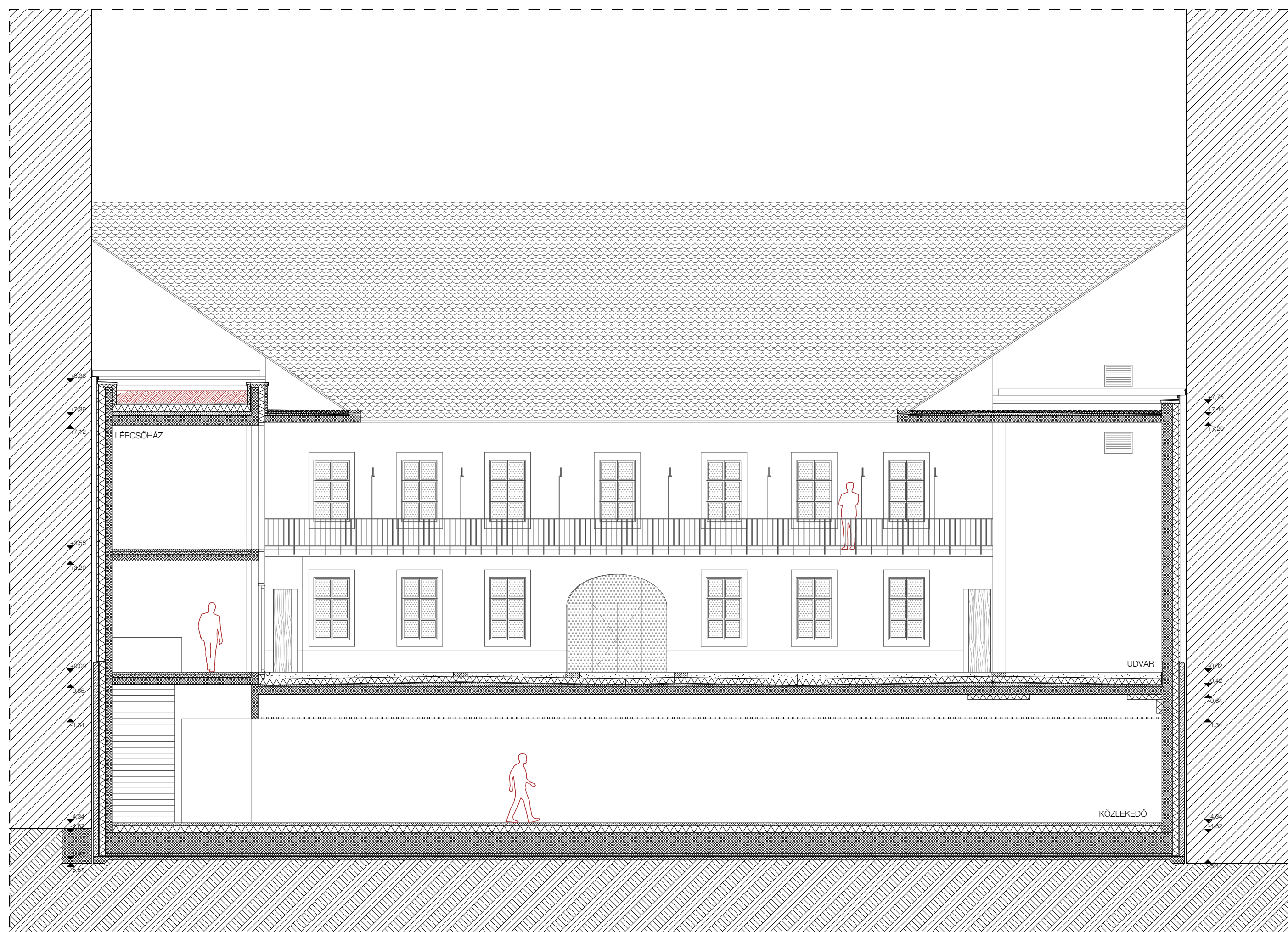
MÁSODIK EMELETI ALAPRAJZ / 1:100



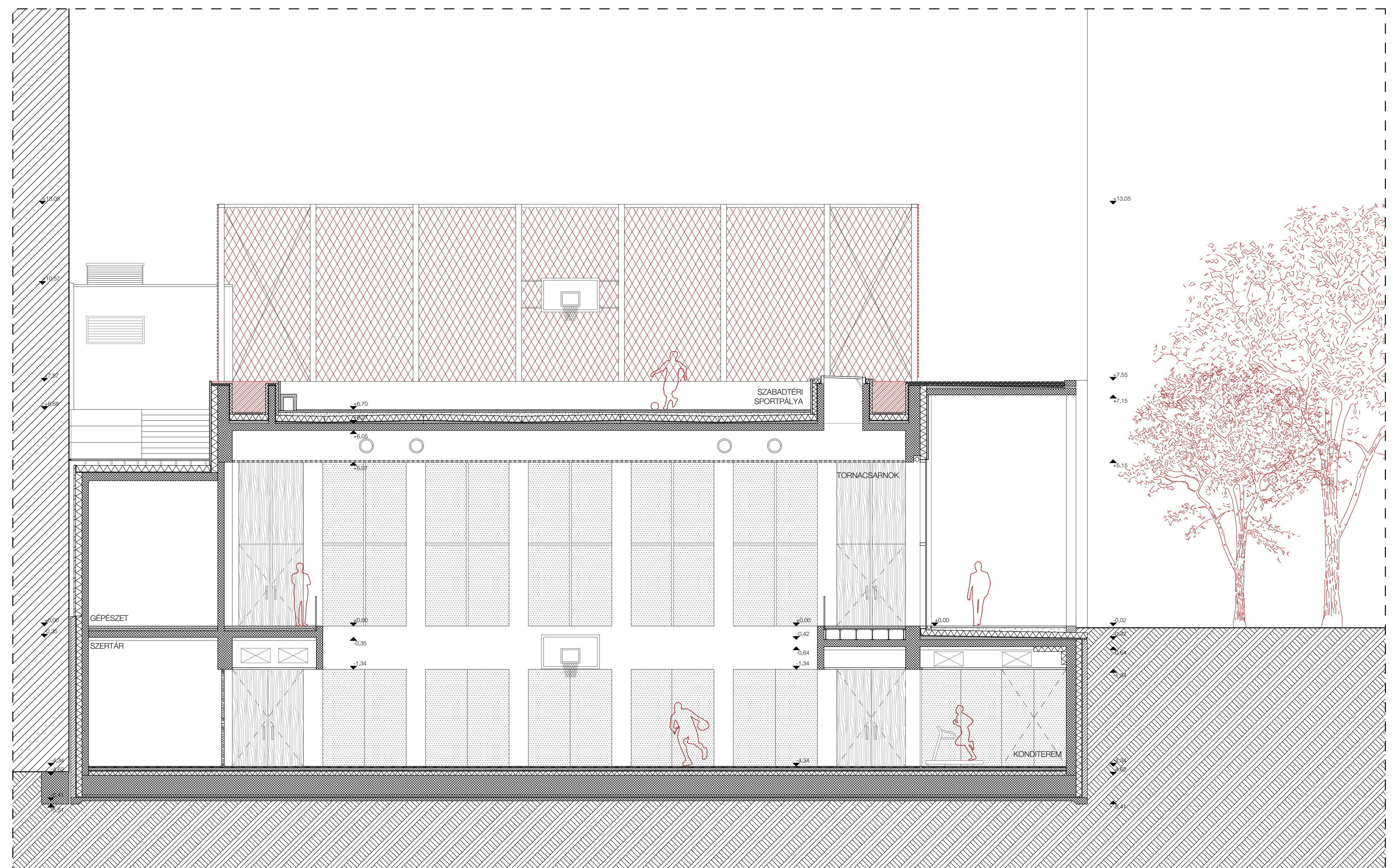
ELSŐ EMELETI ALAPRAJZ / 1:100



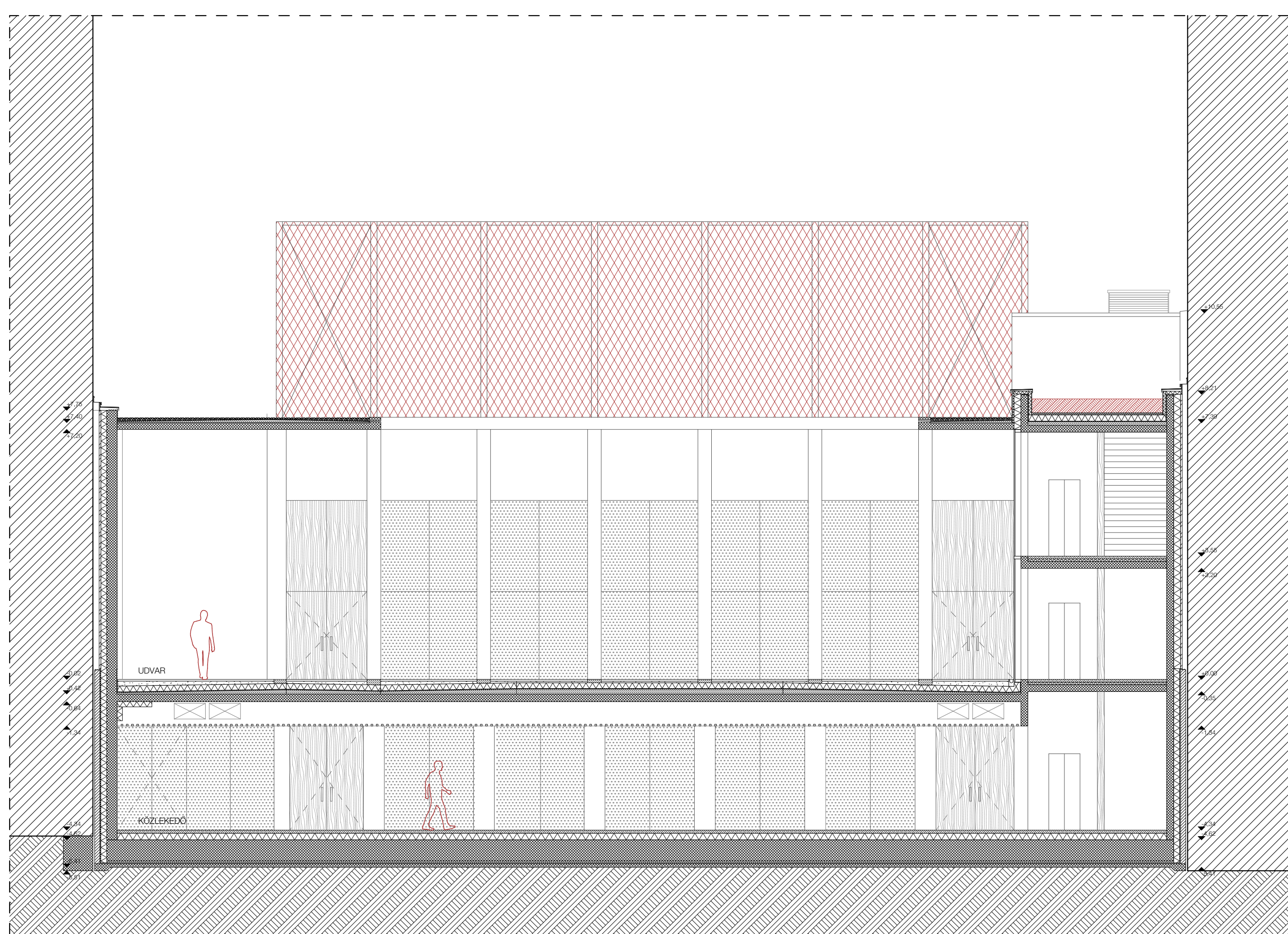
G-G METSZET / 1:50



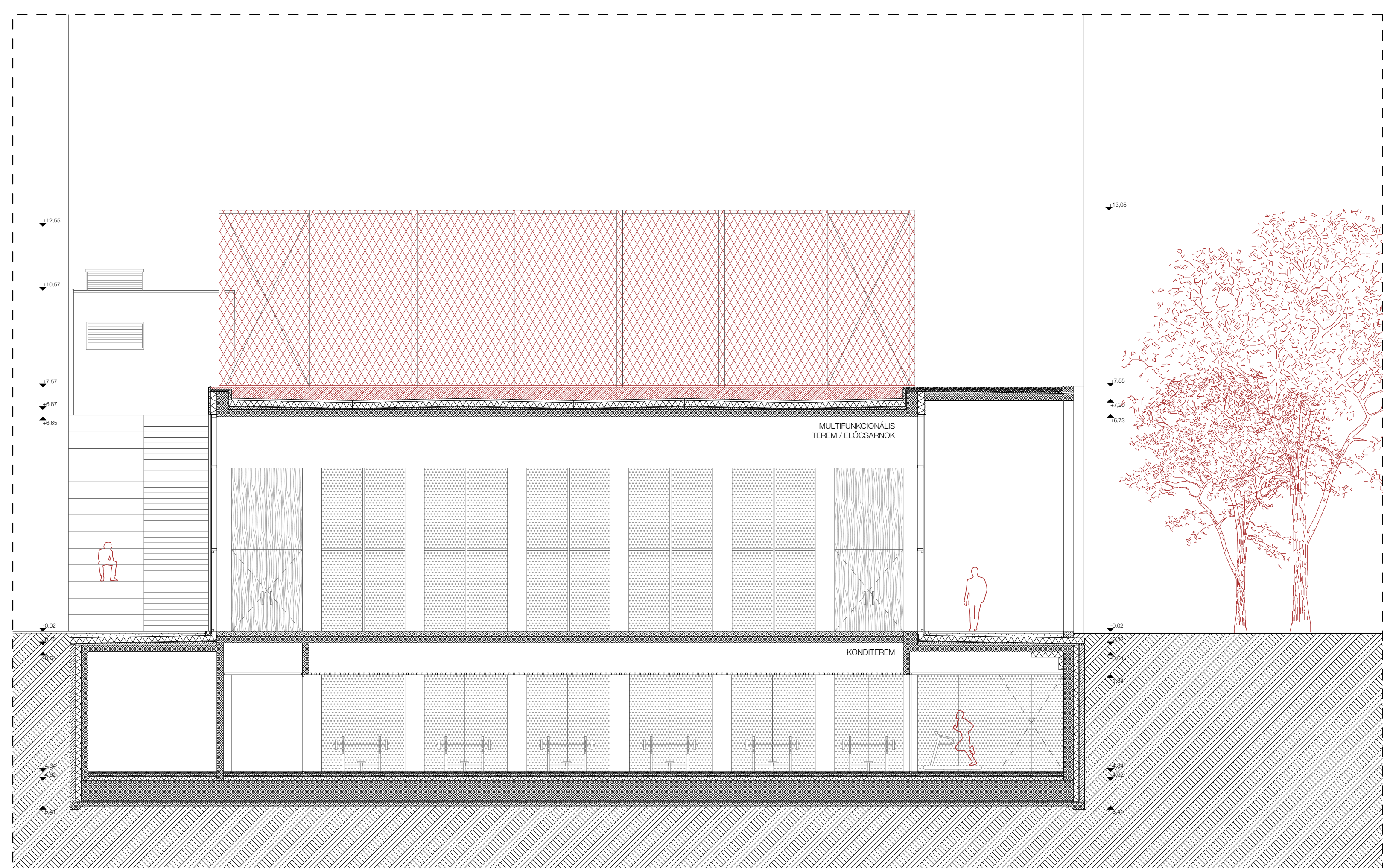
D-D METSZET / 1:100



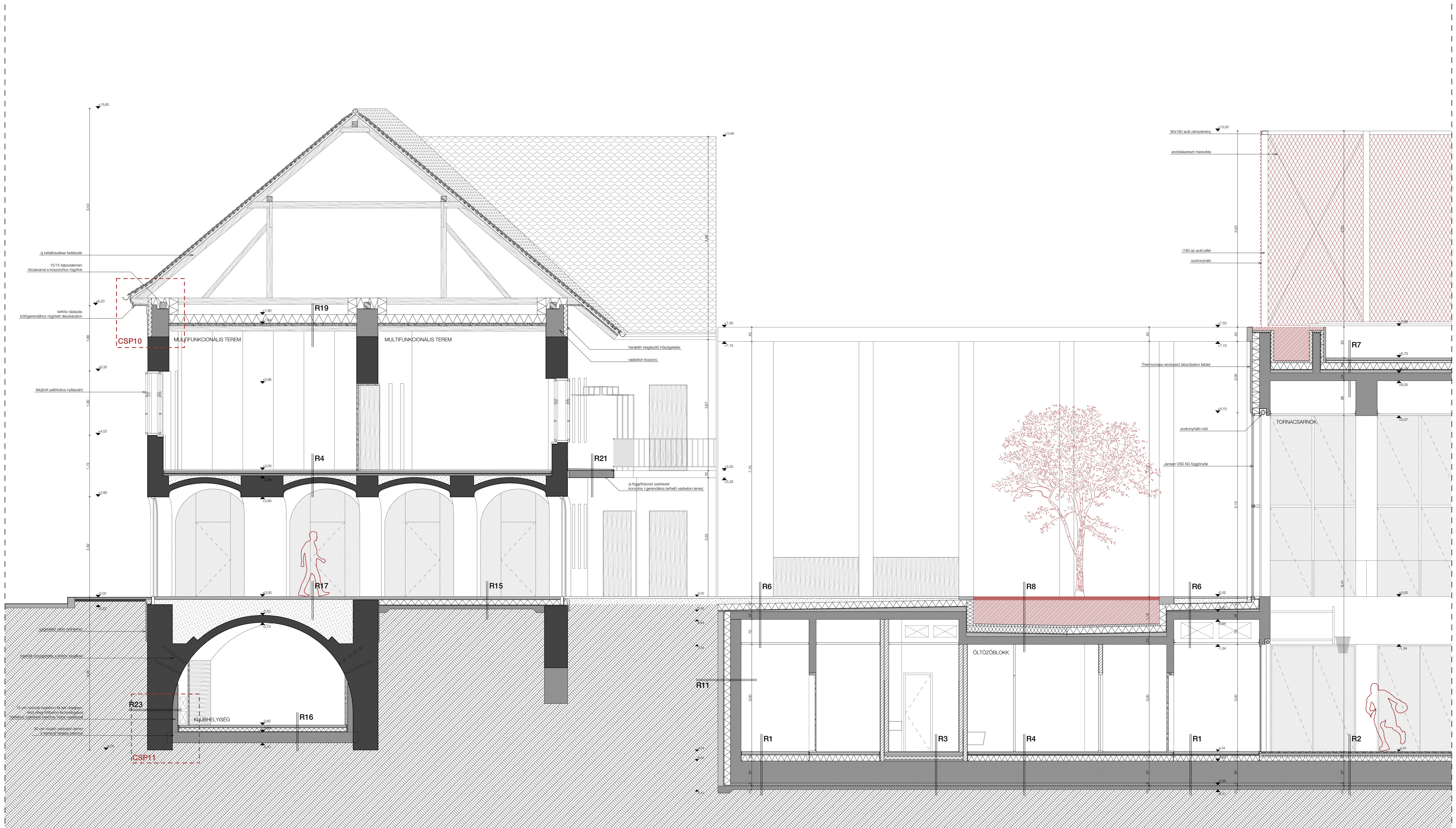
H-H METSZET / 1:100



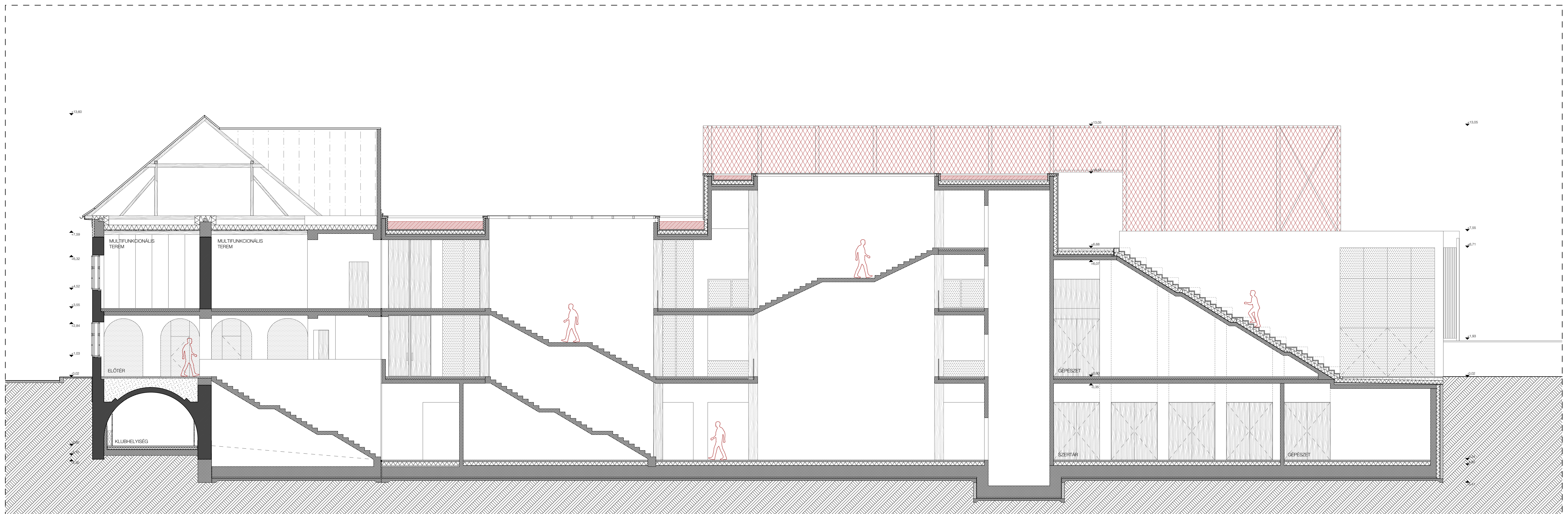
E-E METSZET / 1:100



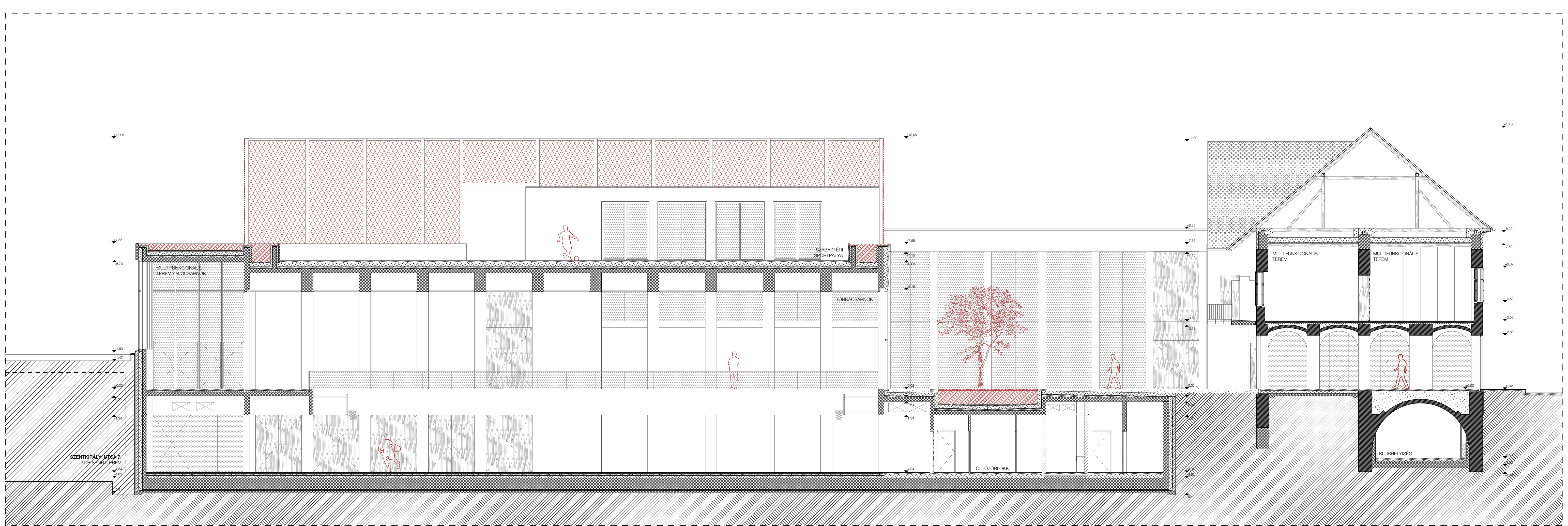
I-I METSZET / 1:100



A-A METSZET / 1:50



C-C METSZET / 1:100



B-B METSZET / 1:100

